

TERCER
TESTIMONIO DE LA ESCRITURA PÚBLICA DE:

CONTRATO MARCO PARA EL TRASPASO DEL PROYECTO INMOBILIARIO
DENOMINADO "ARCOS DEL RIO" QUE CELEBRAN LAS COMPAÑÍAS URBANIZADORA
DEL NORTE URNOSA S.A., INMOBILIARIA TERRABIENES S. A. Y EL FIDEICOMISO DE
INVERSIÓN PLUSVALÍA.....
(CUANTÍA: INDETERMINADA.....)
GUAYAQUIL, 12 DE AGOSTO DEL 2015.....



11/11

1
2
3
4
5
6
7
8
9
10
11
12
13
14
15
16
17
18
19
20
21
22
23
24
25
26
27
28

ESCRITURA NÚMERO: 2015-09-01-058-P00388.....

CONTRATO MARCO PARA EL TRASPASO DEL PROYECTO INMOBILIARIO DENOMINADO "ARCOS DEL RIO" QUE CELEBRAN LAS COMPAÑÍAS URBANIZADORA DEL NORTE URNOSA S.A., INMOBILIARIA TERRABIENES S. A. Y EL FIDEICOMISO DE INVERSIÓN PLUSVALIA.-(CUANTÍA: INDETERMINADA.--.-) DECLARACIÓN DE VOLUNTADES QUE HACEN LAS COMPAÑÍAS URBANIZADORA DEL NORTE URNOSA S.A., INMOBILIARIA TERRABIENES S.A. Y ZION ADMINISTRADORA DE FONDOS Y FIDEICOMISOS S.A.....

CG (CUANTÍA: INDETERMINADA.--.-)

En la ciudad de Guayaquil, capital de la Provincia del Guayas, República del Ecuador, a los doce días del mes de agosto del año dos mil quince, ante mí, **ABOGADO ROGER AROSEMENA BENITES**, Notario Quincuagésimo Octavo del Cantón Guayaquil, comparecen: a)

La compañía **URBANIZADORA DEL NORTE URNOSA S. A.**, de nacionalidad ecuatoriana, domiciliada en Guayaquil por la interpuesta persona de su Apoderada Especial, señora **MARÍA ISABEL**



1 **AMALIA MORLÁS RAMÍREZ**, quien declara ser de
2 nacionalidad chilena, de estado civil divorciada, de profesión
3 Abogada, con domicilio y residencia en el cantón Daule,
4 de tránsito por en esta ciudad, cuya personería legitima con
5 las copias certificadas del Poder Especial que acompaña
6 para que sean agregadas como documentos habilitantes, la
7 misma que declara que su mandato no ha sido revocado y
8 que continúa en el ejercicio del mismo; b) La compañía
9 **INMOBILIARIA TERRABIENES S. A.**, de nacionalidad
10 ecuatoriana, domiciliada en Guayaquil por la interpuesta
11 persona de su Apoderada Especial señora **MARÍA**
12 **ISABEL AMALIA MORLÁS RAMÍREZ**, quien declara
13 ser de nacionalidad chilena, de estado civil divorciada, de
14 profesión Abogada, con domicilio y residencia en el
15 cantón Daule, de tránsito por en esta ciudad, cuya
16 personería legitima con las copias certificadas del Poder
17 Especial que acompaña para que sean agregadas como
18 documentos habilitantes, la misma que declara que su
19 mandato no ha sido revocado y que continúa en el ejercicio
20 del mismo; c) El FIDEICOMISO DE INVERSIÓN
21 PLUSVALIA, debidamente representado por la compañía
22 **ZION ADMINISTRADORA DE FONDOS Y**
23 **FIDEICOMISOS S.A.**, en su calidad de Administradora
24 del mismo, quien comparece por la interpuesta persona de
25 su Gerente General y representante legal, señor **PEDRO**
26 **JOSÉ VÉLEZ MARGARY**, quien declara ser de
27 nacionalidad ecuatoriana, de estado civil casado, de
28 profesión Ingeniero Comercial, con domicilio y residencia

AB. ROGER AROSEMENA BENITES
NOTARIA QUINCUAGÉSIMO OCTAVA DEL CANTÓN GUAYAQUIL
REPÚBLICA DEL ECUADOR



1 en Samborondón, de tránsito por esta ciudad, cuya personería
2 legítima con la copia certificada del nombramiento que
3 acompaña para que sea agregado al final de este instrumento
4 como documento habilitante, y quien declara además, que su
5 nombramiento se encuentra en plena vigencia; y d) La
6 compañía **ZION ADMINISTRADORA DE FONDOS Y**
7 **FIDEICOMISOS S.A.**, en su calidad de Administradora
8 del mismo, quien comparece por la interpuesta persona de
9 su Gerente General y representante legal, señor **PEDRO**
10 **JOSÉ VÉLEZ MARGARY**, quien declara ser de naciona-
11 lidad ecuatoriana, de estado civil casado, de profesión
12 Ingeniero Comercial, con domicilio y residencia en
13 Samborondón, de tránsito por esta ciudad, cuya personería
14 legítima con la copia certificada del nombramiento que
15 acompaña para que sea agregado al final de este instrumento
16 como documento habilitante, y quien declara además, que su
17 nombramiento se encuentra en plena vigencia. Los
18 comparecientes son mayores de edad, capaces para
19 obligarse y contratar, a quienes doy fe de conocer en virtud
20 de haberme exhibido sus documentos de identificación,
21 cuyas copias certificadas se agregan a este instrumento. Bien
22 instruidos en el objeto y resultado de esta Escritura Pública
23 a la que proceden con amplia y entera libertad, para su
24 otorgamiento me presentan las minutas al tenor siguiente:
25 **SEÑOR NOTARIO:** En el Registro de Escrituras Públicas a
su cargo, sírvase autorizar una de **CONTRATO MARCO**
PARA EL TRASPASO DEL PROYECTO INMO-
BILIARIO DENOMINADO "ARCOS DEL RIO"



1 DECLARACIÓN DE VOLUNTADES, que se otorga al
2 tenor de las siguientes cláusulas: **PRIMERA PARTE:**
3 **CONTRATO MARCO PARA EL TRASPASO DEL**
4 **PROYECTO INMOBILIARIO DENOMINADO “ARCOS**
5 **DEL RIO”.- CLÁUSULA PRIMERA: COMPARE-**
6 **CIENTES:** Comparecen a la celebración del presente
7 convenio: **I.UNO.** La compañía denominada URBANI-
8 ZADORA DEL NORTE URNOSA S. A. (“URNOSA”),
9 representada por la abogada María Isabel Morlás Ramírez,
10 en calidad de apoderada especial, como propietaria y
11 promotora del proyecto inmobiliario “Arcos del Río”
12 (“Arcos Del Río”). **I.DOS.** La compañía denominada
13 INMOBILIARIA TERRABIENES S. A. (“TERRABIENES”),
14 representada por la abogada María Isabel Morlás Ramírez,
15 en calidad de apoderada especial, a título de gerente del
16 proyecto Arcos del Río. **I.TRES.** El fideicomiso denominado
17 FIDEICOMISO DE INVERSIÓN PLUSVALIA (“Plusvalía”),
18 representado por su fiduciaria ZION ADMINISTRADORA
19 DE FONDOS Y FIDEICOMISOS S. A., a su vez
20 representada por su Gerente General, señor Pedro José
21 Vélez Margary. Cuando en la primera parte de este
22 convenio se haga mención a las “Partes” se entenderá que
23 se hace referencia a los tres comparecientes suficientemente
24 identificados en la presente cláusula.- **CLÁUSULA**
25 **SEGUNDA: ANTECEDENTES.- II.UNO. ANTECEDEN-**
26 **TES RELACIONADOS CON LOS BIENES INMUEBLES**
27 **AFECTOS AL PROYECTO INMOBILIARIO**
28 **“ARCOS DEL RÍO”.-** El proyecto inmobiliario Arcos del



1 Río es un proyecto residencial que prevé contar con
2 aproximadamente mil doscientos cincuenta y cinco casas y
3 cien departamentos, integrado por las etapas “Olivos del
4 Río”, con aproximadamente cuatrocientos sesenta y un casas,
5 “Ceibos del Río”, con aproximadamente cuatrocientos
6 veintiséis casas; y “Veranda del Río” con aproximadamente
7 trescientos sesenta y ocho casas y cien departamentos.
8 Dicho proyecto inmobiliario se levanta sobre cuatrocientos
9 sesenta y dos (462) bienes inmuebles ubicados en el cantón
10 Guayaquil, provincia del Guayas y que, en el presente
11 instrumento, se identifican, uno de ellos, con extensión de
12 CIENTO OCHENTA Y NUEVE MIL SETECIENTOS
13 VEINTINUEVE METROS CUADRADOS CON VEINTI-
14 TRÉS DECÍMETROS CUADRADOS (189.729,23 metros
15 cuadrados), como “El inmueble”; y los restantes
16 cuatrocientos sesenta y uno como “Los lotes urbanizados”;
17 con los siguientes antecedentes.- **II.UNO. UNO.- ANTE-**
18 **CEDENTES DE “EL INMUEBLE”. II.UNO.**
19 **UNO.UNO.** URNOSA es la constituyente del fideicomiso
20 mercantil en garantía denominado FCME, (“FCME”) el
21 cual fue constituido el treinta de noviembre del año dos
22 mil once, conforme consta en la escritura pública
23 autorizada por el Notario Trigésimo Octavo de Guayaquil
24 Doctor Humberto Moya Flores, e inscrita en el Registro de
25 la Propiedad de Guayaquil el treinta y uno de octubre del
26 año dos mil doce.- **II.UNO.UNO.DOS.** URNOSA aportó,
para constituir dicho “FCME”, un terreno de CIENTO
OCHENTA Y NUEVE MIL SETECIENTOS VEINTI



1 NUEVE METROS CUADRADOS CON VEINTITRÉS
2 DECÍMETROS CUADRADOS (189.729,23 metros
3 cuadrados), identificado en el catastro municipal de Guayaquil
4 con el CÓDIGO CATASTRAL número CUA-RENTA Y
5 OCHO.CERO CUATROCIENTOS QUINCE. CERO
6 CERO UNO.CIEN (48.0415.001.100) (el "Inmueble").
7 **II.UNO.UNO.TRES.** FCME tiene como finalidad servir
8 de garantía del pago del capital, más los respectivos
9 intereses (la "Deuda FCME"), adeudados por URNOSA,
10 por causa de la adquisición del Inmueble, al Fondo de
11 Cesantía del Magisterio Ecuatoriano, Fondo Complemen-
12 tario Previsional Cerrado, (el "Beneficiario Principal"). El
13 saldo actual vencido del capital de la Deuda FCME es de
14 UN MILLÓN TRESCIENTOS NOVENTA Y OCHO MIL
15 QUINIENTOS CINCUENTA Y NUEVE DÓLARES DE
16 LOS ESTADOS UNIDOS DE AMÉRICA CON OCHEN-
17 TA Y CINCO CENTAVOS DE DÓLAR; el saldo por
18 vencer del capital de la Deuda FCME es de CUATRO
19 MILLONES CUATROCIENTOS CINCUENTA Y NUEVE
20 MIL NOVECIENTOS CINCUENTA Y TRES DÓLARES
21 DE LOS ESTADOS UNIDOS DE AMÉRICA CON
22 CUARENTA Y CUATRO CENTAVOS DE DÓLAR. **II.**
23 **UNO.UNO.CUATRO.** URNOSA es también beneficiaria
24 secundaria de FCME, y en tal virtud, una vez que vaya
25 pagando la Deuda FCME, tiene derecho a que se le vaya
26 restituyendo, en los términos establecidos en FCME, el
27 Inmueble. **II.UNO.DOS. ANTECEDENTES DE LOS**
28 **"LOTES URBANIZADOS":** Asimismo, URNOSA es

AB. ROGER AROSEMENA BENITES
NOTARIA QUINCUAGÉSIMO OCTAVA DEL CANTÓN GUAYAQUIL
REPÚBLICA DEL ECUADOR



1 propietaria de cuatrocientos sesenta y un lotes de
2 terreno que no forman parte del Inmueble (los “Lotes
3 Urbanizados”) cuyos linderos, medidas, historia de
4 dominio y demás especificaciones, incluidos
5 gravámenes a favor de terceros, son las siguientes:
6 **MATRÍCULA INMOBILIARIA:** CUATRO-
7 CIENTOS VEINTISIETE MIL OCHOCIENTOS
8 TREINTA Y NUEVE (427839). **CÓDIGO**
9 **CATASTRAL:** CUARENTA Y OCHO-CINCO MIL
10 SETECIENTOS- CERO VEINTICUATRO-CERO-
11 CERO-CERO (48-5700-024-0-0-0). **Manzana:** CINCO
12 MIL SETECIENTOS. **Solar:** VEINTICUATRO.
13 **LINDEROS: NORTE:** Calle vehicular con seis
14 metros; **SUR:** Manzana número cuatrocientos quince -
15 Solar uno (uno) con seis metros; **ESTE:** Solar
16 veinticinco con veintiún metros ochenta y nueve
17 centímetros; **OESTE:** Solar veintitrés con veintiún metros
18 ochenta y tres centímetros. **ÁREA TOTAL:** CIENTO
19 TREINTA Y UN METROS CUADRADOS QUINCE
20 DECÍMETROS CUADRADOS.- **MATRÍCULA**
21 **INMOBILIARIA:** CUATROCIENTOS VEINTI-
22 SIETE MIL OCHOCIENTOS SETENTA (427870).
23 **CÓDIGO CATASTRAL:** CUARENTA Y OCHO-
24 CINCO MIL SETECIENTOS- CERO VEINTICINCO-
25 CERO-CERO-CERO (48-5700-025-0-0-0). **Manzana:**
26 CINCO MIL SETECIENTOS. **Solar:** VEINTICINCO.
LINDEROS: NORTE: Calle vehicular con seis metros;
SUR: Manzana número cuatrocientos quince - Solar



1 uno (uno) con seis metros; **ESTE:** Solar veintiséis con
2 veintiún metros noventa y cuatro centímetros; **OESTE:**
3 Solar veinticuatro con veintiún metros ochenta y nueve
4 centímetros. **ÁREA TOTAL:** CIENTO TREINTA Y
5 UN METROS CUADRADOS CUARENTA Y CINCO
6 DECÍMETROS CUADRADOS.- **MATRÍCULA**
7 **INMOBILIARIA:** CUATROCIENTOS VEINTISIETE
8 MIL OCHOCIENTOS CINCUENTA (427850). **CÓDIGO**
9 **CATASTRAL:** CUARENTA Y OCHO-CINCO MIL
10 SETECIENTOS- CERO VEINTISÉIS-CERO-CERO-
11 CERO (48-5700-026-0-0-0). **Manzana:** CINCO MIL
12 SETECIENTOS. **Solar:** VEINTISÉIS. **LINDEROS:**
13 **NORTE:** Calle vehicular con seis metros; **SUR:**
14 Manzana número cuatrocientos quince - Solar uno
15 (uno) con seis metros; **ESTE:** Solar veintisiete con
16 veintidós; **OESTE:** Solar veinticinco con veintiún
17 metros noventa y cuatro centímetros. **ÁREA TOTAL:**
18 CIENTO TREINTA Y UN METROS CUADRADOS
19 OCHENTA Y TRES DECÍMETROS CUADRADOS.-
20 **MATRÍCULA INMOBILIARIA:** CUATRO-
21 CIENTOS VEINTISIETE MIL OCHOCIENTOS
22 VEINTIUNO (427821). **CÓDIGO CATAS-TRAL:**
23 CUARENTA Y OCHO-CINCO MIL SETECIENTOS-
24 CERO VEINTISIETE- CERO-CERO-CERO (48-5700-
25 027-0-0-0). **Manzana:** CINCO MIL SETECIENTOS.
26 **Solar:** VEINTISIETE. **LINDEROS:** **NORTE:** Calle
27 vehicular con seis metros; **SUR:** Manzana número
28 cuatrocientos quince - Solar uno (uno) con seis metros;



1 **ESTE:** Solar veintiocho con veintidós metros cero
2 cinco centímetros; **OESTE:** Solar veintiséis con
3 veintidós metros. **ÁREA TOTAL:** CIENTO TREINTA
4 Y DOS METROS CUADRADOS DIECISIETE
5 DECÍMETROS CUADRADOS.- **MATRÍCULA**
6 **INMOBILIARIA:** CUATROCIENTOS VEINTI-
7 SIETE MIL OCHOCIENTOS SETENTA Y OCHO
8 (427878). **CÓDIGO CATASTRAL:** CUARENTA Y
9 OCHO-CINCO MIL SETECIENTOS- CERO
10 VEINTIOCHO-CERO-CERO-CERO (48-5700-028-0-0-
11 0). **Manzana:** CINCO MIL SETECIENTOS. **Solar:**
12 **VEINTIOCHO. LINDEROS: NORTE:** Calle vehicular
13 con seis metros; **SUR:** Manzana número cuatrocientos
14 quince - Solar uno (uno) con seis metros; **ESTE:** Solar
15 veintinueve con veintidós metros diez centímetros;
16 **OESTE:** Solar veintisiete con veintidós metros cero
17 cinco centímetros. **ÁREA TOTAL:** CIENTO
18 TREINTA Y DOS METROS CUADRADOS
19 CINCUENTA Y UN DECÍMETROS CUADRADOS.-
20 **MATRÍCULA INMOBILIARIA:** CUATROCIENTOS
21 VEINTISIETE MIL OCHOCIENTOS CATORCE
22 (427814). **CÓDIGO CATASTRAL:** CUARENTA Y
23 OCHO- CINCO MIL SETECIENTOS- CERO
24 VEINTINUEVE- CERO-CERO-CERO (48-5700-029-0-
25 0-0). **Manzana:** CINCO MIL SETECIENTOS. **Solar:**
VEINTINUEVE. **LINDEROS: NORTE:** Calle
vehicular con seis metros; **SUR:** Manzana número
cuatrocientos quince - Solar uno (uno) con seis metros;



1 **ESTE:** Solar treinta con veintidós metros diecisiete
2 centímetros; **OESTE:** Solar veintiocho con veintidós
3 metros diez centímetros. **ÁREA TOTAL:** CIENTO
4 TREINTA Y DOS METROS CUADRADOS
5 OCHENTA DECÍMETROS CUADRADOS.- **MATRÍ-**
6 **CULA INMOBILIARIA:** CUATROCIENTOS
7 VEINTISIETE MIL OCHOCIENTOS CUARENTA Y
8 TRES (427843). **CÓDIGO CATASTRAL:**
9 CUARENTA Y OCHO-CINCO MIL SETECIENTOS-
10 CERO TREINTA-CERO-CERO-CERO (48-5700-030-0-
11 0-0). **Manzana:** CINCO MIL SETECIENTOS. **Solar:**
12 TREINTA. **LINDEROS: NORTE:** Calle vehicular con
13 seis metros; **SUR:** Manzana número cuatrocientos quince
14 - Solar uno (uno) con seis metros; **ESTE:** Solar treinta y
15 uno con veintidós metros veintidós centímetros;
16 **OESTE:** Solar veintinueve con veintidós metros
17 diecisiete centímetros. **ÁREA TOTAL:** CIENTO
18 TREINTA Y TRES METROS CUADRADOS CATORCE
19 DECÍMETROS CUADRADOS.- **MATRÍCULA**
20 **INMOBILIARIA:** CUATROCIENTOS VEINTISIETE
21 MIL OCHOCIENTOS TREINTA Y CUATRO (427834).
22 **CÓDIGO CATASTRAL:** CUARENTA Y OCHO-
23 CINCO MIL SETECIENTOS- CERO TREINTA
24 Y UNO-CERO-CERO-CERO (48-5700-031-0-0-0).
25 **Manzana:** CINCO MIL SETECIENTOS. **Solar:**
26 TREINTA Y UNO. **LINDEROS: NORTE:** Calle
27 vehicular con seis metros; **SUR:** Manzana número
28 cuatrocientos quince - Solar uno (uno) con seis metros;

AB. ROGER AROSEMENA BENITES
NOTARIA QUINCUAGÉSIMO OCTAVA DEL CANTÓN GUAYAQUIL
REPÚBLICA DEL ECUADOR



1 ESTE: Solar treinta y dos con veintidós metros veintisiete
2 centímetros; OESTE: Solar treinta con veintidós
3 metros veintidós centímetros. **ÁREA TOTAL:**
4 CIENTO TREINTA Y TRES METROS CUADRADOS
5 SESENTA Y CUATRO DECÍMETROS CUADRA-
6 DOS.- **MATRÍCULA INMOBILIARIA:** CUATRO-
7 CIENTOS VEINTISIETE MIL OCHOCIENTOS
8 DIECISIETE (427817). **CÓDIGO CATASTRAL:**
9 CUARENTA Y OCHO-CINCO MIL SETECIENTOS-
10 CERO TREINTA Y DOS- CERO- CERO- CERO
11 (48-5700-032-0-0-0). **Manzana:** CINCO MIL
12 SETECIENTOS. **Solar:** TREINTA Y DOS. **LIN-**
13 **DEROS: NORTE:** Calle vehicular con seis metros;
14 **SUR:** Manzana número cuatrocientos quince - Solar
15 uno (uno) con seis metros; **ESTE:** Solar treinta y tres
16 con veintidós metros treinta y dos centímetros;
17 **OESTE:** Solar treinta y uno con veintidós metros
18 veintisiete centímetros. **ÁREA TOTAL:** CIENTO
19 TREINTA Y TRES METROS CUADRADOS
20 NOVENTA Y OCHO DECÍMETROS CUADRADOS.-
21 **MATRÍCULA INMOBILIARIA:** CUATROCIENTOS
22 VEINTISIETE MIL OCHOCIENTOS CUARENTA Y
23 UNO (427841). **CÓDIGO CATASTRAL:**
24 CUARENTA Y OCHO-CINCO MIL SETECIENTOS-
25 CERO TREINTA Y TRES-CERO-CERO-CERO
26 (48-5700-033-0-0-0). **Manzana:** CINCO MIL
27 SETECIENTOS. **Solar:** TREINTA Y TRES.
28 **LINDEROS: NORTE:** Calle vehicular con seis



1 metros; **SUR:** Calle vehicular con seis metros; **ESTE:**
2 Solar treinta y cuatro con veintidós metros treinta y
3 nueve centímetros; **OESTE:** Solar treinta y dos con
4 veintidós metros treinta y dos centímetros. **ÁREA**
5 **TOTAL:** CIENTO TREINTA Y CUATRO METROS
6 CUADRADOS TREINTA Y DOS DECÍMETROS
7 CUADRADOS.- **MATRÍCULA INMOBILIARIA:**
8 CUATROCIENTOS VEINTISIETE MIL OCHO-
9 CIENTOS TREINTA Y SEIS (427836). **CÓDIGO**
10 **CATASTRAL:** CUARENTA Y OCHO-CINCO MIL
11 SETECIENTOS- CERO TREINTA Y CUATRO-
12 CERO-CERO-CERO (48-5700-034-0-0-0). **Manzana:**
13 CINCO MIL SETECIENTOS **Solar:** TREINTA Y
14 CUATRO. **LINDEROS: NORTE:** Calle vehicular con
15 seis metros; **SUR:** Calle vehicular con seis metros;
16 **ESTE:** Solar treinta y cinco con veintidós metros
17 cuarenta y cinco centímetros; **OESTE:** Solar treinta y
18 tres con veintidós metros treinta y nueve centímetros.
19 **ÁREA TOTAL:** CIENTO TREINTA Y CUATRO
20 METROS CUADRADOS CINCUENTA Y CINCO
21 DECÍMETROS CUADRADOS.- **MATRÍCULA**
22 **INMOBILIARIA:** CUATROCIENTOS VEINTISIETE
23 MIL OCHOCIENTOS VEINTIOCHO (427828).
24 **CÓDIGO CATASTRAL:** CUARENTA Y OCHO-
25 CINCO MIL SETECIENTOS- CERO TREINTA Y
26 CINCO-CERO-CERO-CERO (48-5700-035-0-0-0).
27 **Manzana:** CINCO MIL SETECIENTOS. **Solar:**
28 TREINTA Y CINCO. **LINDEROS: NORTE:** Calle

AB. ROGER AROSEMENA BENITES
NOTARIA QUINGUAGÉSIMO OCTAVA DEL CANTÓN GUAYAQUIL
REPÚBLICA DEL ECUADOR



1 vehicular con seis metros; **SUR:** Calle vehicular con
2 seis metros; **ESTE:** Solar treinta y seis con veintidós
3 metros cincuenta centímetros; **OESTE:** Solar treinta y
4 siete con veintidós metros cuarenta y cinco centímetros.
5 **ÁREA TOTAL:** CIENTO TREINTA Y CUATRO
6 METROS CUADRADOS OCHENTA Y CUATRO
7 DECÍMETROS CUADRADOS.- **MATRÍCULA**
8 **INMOBILIARIA:** CUATROCIENTOS VEINTISIETE
9 MIL OCHOCIENTOS VEINTE (427820). **CÓDIGO**
10 **CATASTRAL:** CUARENTA Y OCHO-CINCO MIL
11 SETECIENTOS- CERO TREINTA Y SEIS -CERO-
12 CERO-CERO (48-5700-036-0-0-0). **Manzana:** CINCO
13 MIL SETECIENTOS. **Solar:** TREINTA Y SEIS.
14 **LINDEROS. NORTE:** Calle vehicular con seis metros;
15 **SUR:** Calle vehicular con seis metros; **ESTE:** Solar
16 treinta y siete con veintidós metros cincuenta y siete
17 centímetros; **OESTE:** Solar treinta y cinco con
18 veintidós metros cincuenta centímetros. **ÁREA**
19 **TOTAL:** CIENTO TREINTA Y CINCO METROS
20 CUADRADOS DIECISÉIS DECÍMETROS CUA-
21 DRADOS.- **MATRÍCULA INMOBILIARIA:**
22 CUATROCIENTOS VEINTISIETE MIL OCHO-
23 CIENTOS OCHENTA Y NUEVE (427889). **CÓDIGO**
24 **CATASTRAL:** CUARENTA Y OCHO- CINCO MIL
25 SETECIENTOS- CERO TREINTA Y SIETE- CERO-
26 CERO- CERO (48-5700-037-0-0-0). **Manzana:**
27 CINCO MIL SETECIENTOS. **Solar:** TREINTA Y
28 SIETE. **LINDEROS: NORTE:** Calle vehicular con



1 seis metros; **SUR:** Calle vehicular con seis metros;
2 **ESTE:** Solar treinta y ocho con veintidós metros
3 sesenta y dos centímetros; **OESTE:** Solar treinta y seis
4 con veintidós metros cincuenta y siete centímetros.
5 **ÁREA TOTAL:** CIENTO TREINTA Y CINCO
6 METROS CUADRADOS CINCUENTA DECÍMETROS
7 CUADRADOS.- **MATRÍCULA INMOBILIARIA:**
8 CUATROCIENTOS VEINTISIETE MIL OCHO-
9 CIENTOS TREINTA (427830). **CÓDIGO**
10 **CATASTRAL:** CUARENTA Y OCHO-CINCO MIL
11 SETECIENTOS- CERO TREINTA Y OCHO -CERO-
12 CERO-CERO (48- 5700- 038- 0- 0- 0). **Manzana:**
13 CINCO MIL SETECIENTOS. **Solar:** TREINTA Y
14 OCHO. **LINDEROS: NORTE:** Calle vehicular con
15 seis metros; **SUR:** Calle vehicular con seis metros;
16 **ESTE:** Solar treinta y nueve con veintidós metros
17 sesenta y ocho centímetros; **OESTE:** Solar treinta y
18 siete con veintidós metros sesenta y dos centímetros.
19 **ÁREA TOTAL:** CIENTO TREINTA Y CINCO
20 METROS CUADRADOS CINCUENTA Y CUATRO
21 DECÍMETROS CUADRADOS.- **MATRÍCULA**
22 **INMOBILIARIA:** CUATROCIENTOS VEINTISIETE
23 MIL OCHOCIENTOS CUARENTA Y SIETE
24 (427847). **CÓDIGO CATASTRAL:** CUARENTA Y
25 OCHO-CINCO MIL SETECIENTOS- CERO
26 TREINTA Y NUEVE-CERO-CERO-CERO (48-5700-
27 039-0-0-0). **Manzana:** CINCO MIL SETECIENTOS.
28 **Solar:** TREINTA Y NUEVE. **LINDEROS: NORTE:**

AB. ROGER AROSEMENA BENITES
NOTARIA QUINCUAGÉSIMO OCTAVA DEL CANTÓN GUAYAQUIL
REPÚBLICA DEL ECUADOR



1 Calle vehicular con seis metros; SUR: Calle vehicular
2 con seis metros; **ESTE**: Solar cuarenta con veintidós
3 metros setenta y cuatro centímetros; **OESTE**: Solar
4 treinta y ocho con veintidós metros sesenta y ocho
5 centímetros. **ÁREA TOTAL**: CIENTO TREINTA
6 Y SEIS METROS CUADRADOS DIECIOCHO
7 DECÍMETROS CUADRADOS.- **MATRÍCULA**
8 **INMOBILIARIA**: CUATROCIENTOS VEINTISIETE
9 MIL OCHOCIENTOS TREINTA Y UNO (427831).
10 **CÓDIGO CATASTRAL**: CUARENTA Y OCHO-
11 CINCO MIL SETECIENTOS- CERO CUARENTA-
12 CERO- CERO- CERO (48-5700-040-0-0-0).
13 **Manzana**: CINCO MIL SETECIENTOS. **Solar**:
14 CUARENTA. **LINDEROS**: **NORTE**: Calle vehicular
15 con seis metros; **SUR**: Calle vehicular con seis metros;
16 **ESTE**: Solar cuarenta y uno con veintidós metros
17 setenta y nueve centímetros; **OESTE**: Solar treinta y
18 nueve con veintidós metros setenta y cuatro
19 centímetros. **ÁREA TOTAL**: CIENTO TREINTA Y
20 SEIS METROS CUADRADOS CINCUENTA Y DOS
21 DECÍMETROS CUADRADOS.- **MATRÍCULA**
22 **INMOBILIARIA**: CUATROCIENTOS VEINTI-
23 SIETE MIL OCHOCIENTOS SESENTA Y NUEVE
24 (427869). **CÓDIGO CATASTRAL**: CUARENTA Y
25 OCHO-CINCO MIL SETECIENTOS- CERO
26 CUARENTA Y UNO -CERO-CERO-CERO (48-5700-
27 041-0-0-0). **Manzana**: CINCO MIL SETECIENTOS.
28 **Solar**: CUARENTA Y UNO. **LINDEROS**: **NORTE**:



1 Calle vehicular con seis metros; **SUR:** Calle vehicular
2 con seis metros; **ESTE:** Solar cuarenta y dos con
3 veintidós metros ochenta y cinco centímetros; **OESTE:**
4 Solar cuarenta con veintidós metros setenta y nueve
5 centímetros. **ÁREA TOTAL:** CIENTO TREINTA Y
6 SEIS METROS CUADRADOS OCHENTA Y CINCO
7 DECÍMETROS CUADRADOS.- **MATRÍCULA INMO-**
8 **BILIARIA:** CUATROCIENTOS VEINTISIETE MIL
9 OCHOCIENTOS VEINTISÉIS (427826). **CÓDIGO**
10 **CATASTRAL:** CUARENTA Y OCHO-CINCO MIL
11 SETECIENTOS- CERO CUARENTA Y DOS- CERO-
12 CERO- CERO (48- 5700- 042- 0-0-0). **Manzana:**
13 CINCO MIL SETECIENTOS. **Solar:** CUARENTA Y
14 DOS. **LINDEROS: NORTE:** Calle vehicular con seis
15 metros; **SUR:** Calle vehicular con seis metros; **ESTE:**
16 Solar cuarenta y tres con veintidós metros noventa y un
17 centímetros; **OESTE:** Solar cuarenta y uno con
18 veintidós metros ochenta y cinco centímetros. **ÁREA**
19 **TOTAL:** CIENTO TREINTA Y SIETE METROS
20 CUADRADOS VEINTISIETE DECÍMETROS
21 CUADRADOS.- **MATRÍCULA INMOBILIARIA:**
22 CUATROCIENTOS VEINTISIETE MIL OCHO-
23 CIENTOS SESENTA Y DOS (427862). **CÓDIGO**
24 **CATASTRAL:** CUARENTA Y OCHO-CINCO MIL
25 SETECIENTOS- CERO CUARENTA Y TRES-
26 CERO-CERO-CERO (48-5700-043-0-0-0). **Manzana:**
27 CINCO MIL SETECIENTOS. **Solar:** CUARENTA Y
28 TRES. **LINDEROS: NORTE:** Calle vehicular con seis



1 metros; **SUR:** Calle vehicular con seis metros; **ESTE:**
2 Solar cuarenta y cuatro con veintidós metros noventa y
3 seis centímetros; **OESTE:** Solar cuarenta y dos con
4 veintidós metros noventa y un centímetros. **ÁREA**
5 **TOTAL:** CIENTO TREINTA Y SIETE METROS
6 CUADRADOS CINCUENTA Y TRES DECÍMETROS
7 CUADRADOS.- **MATRÍCULA INMOBILIARIA:**
8 CUATROCIENTOS VEINTISIETE MIL OCHOCIENTOS
9 SESENTA Y SEIS (427866). **CÓDIGO**
10 **CATASTRAL:** CUARENTA Y OCHO-CINCO MIL
11 SETECIENTOS- CERO CUARENTA Y CUATRO-
12 CERO-CERO-CERO (48-5700-044-0-0-0). **Manzana:**
13 CINCO MIL SETECIENTOS. **Solar:** CUARENTA Y
14 CUATRO. **LINDEROS: NORTE:** Calle vehicular con
15 seis metros; **SUR:** Calle vehicular con seis metros;
16 **ESTE:** Solar cuarenta y cinco con veintitrés metros
17 cero dos centímetros; **OESTE:** Solar cuarenta y tres
18 con veintidós metros noventa y seis centímetros. **ÁREA**
19 **TOTAL:** CIENTO TREINTA Y SIETE METROS
20 CUADRADOS OHENTA Y SIETE DECÍMETROS
21 CUADRADOS (137.87metros cuadrados). **MATRÍCULA**
22 **INMOBILIARIA:** CUATROCIENTOS VEINTISIETE
23 MIL OCHOCIENTOS VEINTICUATRO (427824).
24 **CÓDIGO CATASTRAL:** CUARENTA Y OCHO-
CINCO MIL SETECIENTOS- CERO CUARENTA Y
CINCO- CERO- CERO- CERO (48-5700-045-0-0-0).
Manzana: CINCO MIL SETECIENTOS. **Solar:**
CUARENTA Y CINCO. **LINDEROS: NORTE:** Calle



1 vehicular con seis metros; **SUR:** Calle vehicular con
2 seis metros; **ESTE:** Solar cuarenta y seis con veintitrés
3 metros cero ocho centímetros; **OESTE:** Solar cuarenta
4 y cuatro con veintitrés metros cero dos centímetros.
5 **ÁREA TOTAL:** CIENTO TREINTA Y OCHO
6 METROS CUADRADOS VEINTIÚN DECÍMETROS
7 CUADRADOS.- **MATRÍCULA INMOBILIARIA:**
8 CUATROCIENTOS VEINTISIETE MIL OCHOCIENTOS
9 CINCUENTA Y NUEVE (427859). **CÓDIGO**
10 **CATASTRAL:** CUARENTA Y OCHO-CINCO MIL
11 SETECIENTOS- CERO CUARENTA Y SEIS -CERO-
12 CERO-CERO (48-5700-046-0-0-0). **Manzana:** CINCO
13 MIL SETECIENTOS. **Solar:** CUARENTA Y SEIS.
14 **LINDEROS: NORTE:** Calle vehicular con seis
15 metros; **SUR:** Calle vehicular con seis metros; **ESTE:**
16 Solar cuarenta y siete con veintitrés metros trece
17 centímetros; **OESTE:** Solar cuarenta y cinco con
18 veintitrés metros cero ocho centímetros; **ÁREA**
19 **TOTAL:** CIENTO TREINTA Y OCHO METROS
20 CUADRADOS CINCUENTA Y CUATRO DECÍ-
21 METROS CUADRADOS.- **MATRÍCULA INMO-**
22 **BILIARIA:** CUATROCIENTOS VEINTISIETE MIL
23 OCHOCIENTOS TREINTA Y OCHO (427838).
24 **CÓDIGO CATASTRAL:** CUARENTA Y OCHO-
25 CINCO MIL SETECIENTOS- CERO CUARENTAY
26 SIETE- CERO- CERO- CERO (48-5700-047-0-0-0).
27 **Manzana:** CINCO MIL SETECIENTOS. **Solar:**
28 CUARENTA Y SIETE. **LINDEROS: NORTE:** Calle



1 vehicular con seis metros; **SUR:** Calle vehicular con
2 seis metros; **ESTE:** Solar cuarenta y ocho con veintitrés
3 metros diecinueve centímetros; **OESTE:** Solar cuarenta
4 y seis con veintitrés metros trece centímetros. **ÁREA**
5 **TOTAL:** CIENTO TREINTA Y OCHO METROS
6 CUADRADOS OCHENTA Y OCHO DECÍMETROS
7 CUADRADOS.- **MATRÍCULA INMOBILIARIA:**
8 CUATROCIENTOS VEINTISIETE MIL OCHO-
9 CIENTOS SESENTA Y OCHO (427868). **CÓDIGO**
10 **CATASTRAL:** CUARENTA Y OCHO-CINCO MIL
11 SETECIENTOS- CERO CUARENTA Y OCHO -
12 CERO- CERO- CERO (48-5700-048-0-0-0).
13 **Manzana:** CINCO MIL SETECIENTOS. **Solar:**
14 CUARENTA Y OCHO. **LINDEROS:** **NORTE:** Calle
15 vehicular con seis metros; **SUR:** Calle vehicular con
16 seis metros; **ESTE:** Solar cuarenta y nueve con
17 veintitrés metros veinticinco centímetros; **OESTE:**
18 Solar cuarenta y siete con veintitrés metros diecinueve
19 centímetros. **ÁREA TOTAL:** CIENTO TREINTA Y
20 NUEVE METROS CUADRADOS VEINTIDÓS
21 DECÍMETROS CUADRADOS.- **MATRÍCULA**
22 **INMOBILIARIA:** CUATROCIENTOS VEINTI-
23 SIETE MIL OCHOCIENTOS CUARENTA Y
24 CUATRO (427844). **CÓDIGO CATASTRAL:**
25 CUARENTA Y OCHO-CINCO MIL SETECIENTOS-
CERO CUARENTA Y NUEVE - CERO- CERO-
CERO (48-5700-049-0-0-0). **Manzana:** CINCO MIL
SETECIENTOS. **Solar:** CUARENTA Y NUEVE.



1 **LINDEROS: NORTE:** Calle vehicular con seis
2 metros; **SUR:** Calle vehicular con seis metros; **ESTE:**
3 Solar cincuenta con veintitrés metros treinta
4 centímetros; **OESTE:** Solar cuarenta y ocho con
5 veintitrés metros veinticinco centímetros. **ÁREA**
6 **TOTAL:** CIENTO TREINTA Y NUEVE METROS
7 CUADRADOS CINCUENTA Y SEIS DECÍMETROS
8 CUADRADOS.- **MATRÍCULA INMOBILIARIA:**
9 CUATROCIENTOS VEINTISIETE MIL OCHO-
10 CIENTOS NOVENTA (427890). **CÓDIGO**
11 **CATASTRAL:** CUARENTA Y OCHO- CINCO MIL
12 SETECIENTOS- CERO CINCUENTA- CERO-
13 CERO-CERO (48-5700-050-0-0-0). **Manzana:** CINCO
14 MIL SETECIENTOS. **Solar:** CINCUENTA.
15 **LINDEROS: NORTE:** Calle vehicular con seis
16 metros; **SUR:** Calle vehicular con seis metros; **ESTE:**
17 Solar cincuenta y uno con veintitrés metros treinta y
18 cinco centímetros; **OESTE:** Solar cuarenta y nueve con
19 veintitrés metros treinta centímetros. **ÁREA TOTAL:**
20 CIENTO TREINTA Y NUEVE METROS
21 CUADRADOS OCHENTA Y NUEVE DECÍMETROS
22 CUADRADOS.- **MATRÍCULA INMOBILIARIA:**
23 CUATROCIENTOS VEINTISIETE MIL OCHO-
24 CIENTOS VEINTISIETE (427827). **CÓDIGO**
25 **CATASTRAL:** CUARENTA Y OCHO-CINCO MIL
26 SETECIENTOS- CERO CINCUENTA Y UNO-
27 CERO- CERO-CERO (48-5700-051-0-0-0); **Manzana:**
28 CINCO MIL SETECIENTOS. **Solar:** CINCUENTA Y



1 UNO. **LINDEROS: NORTE:** Calle vehicular con seis
2 metros; **SUR:** Calle vehicular con seis metros; **ESTE:**
3 Solar cincuenta y dos con veintitrés metros treinta y
4 seis centímetros; **OESTE:** Solar cincuenta con
5 veintitrés metros treinta y cinco centímetros. **ÁREA**
6 **TOTAL:** CIENTO CUARENTA METROS CUA-
7 DRADOS VEINTITRÉS DECÍMETROS CUADRADOS.-
8 **MATRÍCULA INMOBILIARIA:** CUATRO-
9 CIENTOS VEINTISIETE MIL OCHOCIENTOS
10 VEINTICINCO (427825). **CÓDIGO CATASTRAL:**
11 CUARENTA Y OCHO-CINCO MIL SETECIENTOS-
12 CERO CINCUENTA Y DOS- CERO- CERO- CERO
13 (48-5700-052-0-0-0). **Manzana:** CINCO MIL SETE-
14 CIENTOS. **Solar:** CINCUENTA Y DOS.
15 **LINDEROS: NORTE:** Calle vehicular con seis
16 metros; **SUR:** Calle vehicular con seis metros; **ESTE:**
17 Solar cincuenta y tres con veintitrés metros cuarenta y
18 dos centímetros; **OESTE:** Solar cincuenta y uno con
19 veintitrés metros treinta y seis centímetros. **ÁREA**
20 **TOTAL:** CIENTO CUARENTA METROS
21 CUADRADOS CINCUENTA Y SIETE DECÍMETROS
22 CUADRADOS.- **MATRÍCULA INMOBILIARIA:**
23 CUATROCIENTOS VEINTISIETE MIL OCHO-
24 CIENTOS NOVENTA Y TRES (427893). **CÓDIGO**
25 **CATASTRAL:** CUARENTA Y OCHO- CINCO MIL
26 SETECIENTOS- CERO CINCUENTA Y TRES-
27 CERO- CERO- CERO (48-5700-053-0-0-0).
28 **Manzana:** CINCO MIL SETECIENTOS. **Solar:**



1 CINCUENTA Y TRES. **LINDEROS: NORTE:** Calle
2 vehicular con seis metros; **SUR:** Calle vehicular con
3 seis metros; **ESTE:** Solar cincuenta y cuatro con
4 veintitrés metros cincuenta y tres centímetros; **OESTE:**
5 Solar cincuenta y dos con veintitrés metros cuarenta y
6 dos centímetros. **ÁREA TOTAL:** CIENTO
7 CUARENTA METROS CUADRADOS NOVENTA Y
8 UN DECÍMETROS CUADRADOS.- **MATRÍCULA**
9 **INMOBILIARIA:** CUATROCIENTOS VEINTISIETE
10 MIL OCHOCIENTOS OCHENTA (427880). **CÓDIGO**
11 **CATASTRAL:** CUARENTA Y OCHO-CINCO MIL
12 SETECIENTOS- CERO CINCUENTA Y CUATRO-
13 CERO-CERO-CERO (48-5700-054-0-0-0). **Manzana:**
14 CINCO MIL SETECIENTOS. **Solar:** CINCUENTA Y
15 CUATRO. **LINDEROS: NORTE:** Calle vehicular con
16 seis metros; **SUR:** Calle vehicular con seis metros;
17 **ESTE:** Solar cincuenta y cinco con veintitrés metros
18 cincuenta y siete centímetros; **OESTE:** Solar cincuenta
19 y tres con veintitrés metros cincuenta y tres
20 centímetros. **ÁREA TOTAL:** CIENTO CUARENTA
21 Y UN METROS CUADRADOS VEINTISÉIS
22 DECÍMETROS CUADRADOS.- **MATRÍCULA**
23 **INMOBILIARIA:** CUATROCIENTOS VEINTISIETE
24 MIL OCHOCIENTOS VEINTITRÉS (427823).
25 **CÓDIGO CATASTRAL:** CUARENTA Y OCHO-
26 CINCO MIL SETECIENTOS- CERO CINCUENTA Y
27 CINCO- CERO- CERO-CERO (48-5 700-055-0-0-0).
28 **Manzana:** CINCO MIL SETECIENTOS. **Solar:**



1 CINCUENTA Y CINCO. **LINDEROS: NORTE:**
2 Calle vehicular con seis metros; **SUR:** Calle vehicular
3 con seis metros; **ESTE:** Solar cincuenta y seis con
4 veintitrés metros sesenta y tres centímetros; **OESTE:**
5 Solar cincuenta y cuatro con veintitrés metros cincuenta
6 y siete centímetros. **ÁREA TOTAL:** CIENTO
7 CUARENTA Y UN METROS CUADRADOS
8 SESENTA DECÍMETROS CUADRADOS.-
9 **MATRÍCULA INMOBILIARIA:** CUATROCIENTOS
10 VEINTISIETE MIL OCHOCIENTOS CUARENTA (427840).
11 **CÓDIGO CATASTRAL:** CUARENTA Y OCHO-
12 CINCO MIL SETECIENTOS- CERO CINCUENTA Y
13 SEIS- CERO- CERO- CERO (48-5700-056-0-0-0).
14 **Manzana:** CINCO MIL SETECIENTOS. **Solar:**
15 CINCUENTA Y SEIS. **LINDEROS: NORTE:** Calle
16 vehicular con seis metros; **SUR:** Calle vehicular con
17 seis metros; **ESTE:** Solar cincuenta y siete con
18 veintitrés metros sesenta y ocho centímetros; **OESTE:**
19 Solar cincuenta y cinco con veintitrés metros sesenta y
20 tres centímetros. **ÁREA TOTAL:** CIENTO
21 CUARENTA Y UN METROS CUADRADOS
22 NOVENTA Y CUATRO DECÍMETROS CUADRA-
23 DOS.- **MATRÍCULA INMOBILIARIA:** CUATRO-
24 CIENTOS VEINTISIETE MIL OCHOCIENTOS
25 OCHENTA Y TRES (427883). **CÓDIGO**
26 **CATASTRAL:** CUARENTA Y OCHO-CINCO MIL
27 SETECIENTOS- CERO CINCUENTA Y SIETE -
28 CERO-CERO-CERO (48-5700-057-0-0-0). **Manzana.**



1 CINCO MIL SETECIENTOS. **Solar:** CINCUENTA Y
2 SIETE. **LINDEROS: NORTE:** Calle vehicular con seis
3 metros; **SUR:** Calle vehicular con seis metros; **ESTE:**
4 Solar cincuenta y ocho centímetros con veintiún metros
5 sesenta y cinco centímetros; **OESTE:** Solar cincuenta y
6 seis con veintitrés metros sesenta y ocho centímetros.
7 **ÁREA TOTAL:** CIENTO OCHENTA Y OCHO
8 METROS CUADRADOS QUINCE DECÍMETROS
9 CUADRADOS.- **MATRÍCULA INMOBILIARIA:**
10 CUATROCIENTOS VEINTISIETE MIL NOVE-
11 CIENTOS TREINTA Y TRES (427933). **CÓDIGO**
12 **CATASTRAL:** CUARENTA Y OCHO-CINCO MIL
13 SETECIENTOS CUATRO - CERO CERO UNO-
14 CERO-CERO-CERO (48-5704-001-0-0-0). **Manzana:**
15 CINCO MIL SETECIENTOS CUATRO. **Solar:** UNO.
16 **LINDEROS: NORTE:** Manzana cinco mil setecientos
17 tres Solar veinticuatro con catorce metros veinticinco
18 centímetros; **SUR:** Solar dos con quince metros; **ESTE:**
19 Calle Vehicular con diez metros cero siete centímetros;
20 **OESTE:** Calle Vehicular con diez metros. **ÁREA**
21 **TOTAL:** CIENTO CUARENTA Y OCHO METROS
22 CUADRADOS SETENTA Y TRES DECÍMETROS
23 CUADRADOS.- **MATRÍCULA INMOBILIARIA:**
24 CUATROCIENTOS VEINTISIETE MIL NOVE-
25 CIENTOS QUINCE (427915). **CÓDIGO CATASTRAL:**
26 CUARENTA Y OCHO-CINCO MIL SETECIENTOS
27 CUATRO- CERO CERO DOS - CERO-CERO-
28 CERO (48-5704-002-0-0-0). **Manzana:** CINCO MIL

AB. ROGER AROSEMENA BENITES
NOTARIA QUINCUAGÉSIMO OCTAVA DEL CANTÓN GUAYAQUIL
REPÚBLICA DEL ECUADOR



1 SETECIENTOS CUATRO. **Solar: DOS. LINDEROS:**
2 **NORTE:** Solar uno con quince metros; **SUR:** Solar tres
3 con quince metros; **ESTE:** Calle Vehicular con seis
4 metros; **OESTE:** Calle Vehicular con seis metros.
5 **ÁREA TOTAL:** NOVENTA METROS CUADRADOS.-
6 **MATRÍCULA INMOBILIARIA:** CUATROCIENTOS
7 VEINTISIETE MIL NOVECIENTOS DIECINUEVE
8 (427919). **CÓDIGO CATASTRAL:** CUARENTA Y
9 OCHO-CINCO MIL SETECIENTOS CUATRO -
10 CERO CERO TRES -CERO-CERO-CERO (48-5704-
11 003-0-0-0) **Manzana:** CINCO MIL SETECIENTOS
12 CUATRO. **Solar: TRES. LINDEROS: NORTE:** Solar
13 dos con quince metros; **SUR:** Solar cuatro con quince
14 metros; **ESTE:** Calle Vehicular con seis metros;
15 **OESTE:** Calle Vehicular con seis metros. **ÁREA**
16 **TOTAL:** NOVENTA METROS CUADRADOS.
17 **MATRÍCULA INMOBILIARIA:** CUATROCIENTOS
18 VEINTISIETE MIL NOVECIENTOS TREINTA
19 (427930). **CÓDIGO CATASTRAL:** CUARENTA
20 Y OCHO-CINCO MIL SETECIENTOS CUATRO -
21 CERO CERO CUATRO-CERO-CERO-CERO
22 (48-5704-004-0-0-0). **Manzana:** CINCO MIL
23 SETECIENTOS CUATRO. **Solar:** CUATRO.
24 **LINDEROS: NORTE:** Solar tres con quince metros;
25 **SUR:** Solar cinco con quince metros; **ESTE:** Calle
26 Vehicular con seis metros; **OESTE:** Calle Vehicular
27 con seis metros. **ÁREA TOTAL:** NOVENTA METROS
28 CUADRADOS.- **MATRÍCULA INMOBILIARIA:**



1 CUATROCIENTOS VEINTISIETE MIL NOVECIENTOS
2 TREINTA Y OCHO (427938). **CÓDIGO CATAS-**
3 **TRAL:** CUARENTA Y OCHO- CINCO MIL
4 SETECIENTOS CUATRO - CERO CERO CINCO-
5 CERO-CERO-CERO (48-5704-005-0-0-0). **Manzana:**
6 CINCO MIL SETECIENTOS CUATRO. **Solar:**
7 CINCO. **LINDEROS: NORTE:** Solar cuatro con
8 quince metros; **SUR:** Solar seis con quince metros;
9 **ESTE:** Calle Vehicular con seis metros; **OESTE:** Calle
10 Vehicular con seis metros. **ÁREA TOTAL:**
11 NOVENTA METROS CUADRADOS.- **MATRÍCULA**
12 **INMOBILIARIA:** CUATROCIENTOS VEINTISIETE
13 MIL NOVECIENTOS VEINTICUATRO (427924).
14 **CÓDIGO CATASTRAL:** CUARENTA Y OCHO-
15 CINCO MIL SETECIENTOS CUATRO - CERO
16 CERO SEIS - CERO-CERO-CERO (48-5704-006-0-0-
17 0). **Manzana:** CINCO MIL SETECIENTOS
18 CUATRO. **Solar:** SEIS. **LINDEROS. NORTE:** Solar
19 cinco con quince metros; **SUR:** Solar siete con quince
20 metros; **Este:** Calle Vehicular con seis metros;
21 **OESTE:** Calle Vehicular con seis metros. **ÁREA**
22 **TOTAL:** NOVENTA METROS CUADRADOS.-
23 **MATRÍCULA INMOBILIARIA:** CUATROCIENTOS
24 VEINTISIETE MIL NOVECIENTOS VEINTIOCHO
25 (427928). **CÓDIGO CATASTRAL:** CUARENTA Y
26 OCHO-CINCO MIL SETECIENTOS CUATRO -
27 CERO CERO SIETE-CERO-CERO-CERO (48-5704-
28 007-0-0-0). **Manzana:** CINCO MIL SETECIENTOS



1 CUATRO. **Solar:** SIETE. **LINDEROS:** **NORTE:**
2 Solar seis con quince metros; **SUR:** Solar ocho con
3 quince metros; **ESTE:** Calle Vehicular con seis metros;
4 **OESTE:** Calle Vehicular con seis metros. **ÁREA**
5 **TOTAL:** NOVENTA METROS CUADRADOS.-
6 **MATRÍCULA INMOBILIARIA:** CUATROCIENTOS
7 VEINTISIETE MIL NOVECIENTOS TREINTA Y
8 CUATRO (427934). **CÓDIGO CATASTRAL:**
9 CUARENTA Y OCHO-CINCO MIL SETECIENTOS
10 CUATRO - CERO CERO OCHO-CERO- CERO-
11 CERO (48-5704-008-0-0-0). **Manzana:** CINCO MIL
12 SETECIENTOS CUATRO. **Solar:** OCHO. **LINDEROS:**
13 **NORTE:** Solar siete con quince metros; **SUR:** Solar
14 nueve con quince metros; **ESTE:** Calle Vehicular con
15 seis metro; **OESTE:** Calle Vehicular con seis metros.
16 **ÁREA TOTAL:** NOVENTA METROS CUADRADOS.
17 **MATRÍCULA INMOBILIARIA:** CUATROCIENTOS
18 VEINTISIETE MIL NOVECIENTOS SIETE
19 (427907). **CÓDIGO CATASTRAL:** CUARENTA Y
20 OCHO- CINCO MIL SETECIENTOS CUATRO -
21 CERO CERO NUEVE- CERO- CERO- CERO (48-
22 5704-009-0-0-0). **Manzana:** CINCO MIL SETECIENTOS
23 CUATRO. **Solar:** NUEVE. **LINDEROS:** **NORTE:** Solar
24 ocho con quince metros; **SUR:** Solar diez con quince
metros; **ESTE:** Calle Vehicular con seis metros;
OESTE: Calle Vehicular con seis metros. **ÁREA**
TOTAL: NOVENTA METROS CUA-DRADOS.-
MATRÍCULA INMOBILIARIA: CUATRO-



1 CIENTOS VEINTISIETE MIL NOVECIENTOS VEINTI-
2 NUEVE (427929). **CÓDIGO CATASTRAL:**
3 CUARENTA Y OCHO-CINCO MIL SETECIENTOS
4 CUATRO - CERO DIEZ- CERO-CERO-CERO (48-
5 5704-010-0-0-0). **Manzana:** CINCO MIL SETECIENTOS
6 CUATRO. **SOLAR:** DIEZ. **LINDEROS. NORTE:**
7 Solar nueve con quince metros; **SUR:** Solar once con
8 quince metros; **ESTE:** Calle Vehicular con seis metros;
9 **OESTE:** Calle Vehicular con seis metros. **ÁREA**
10 **TOTAL:** NOVENTA METROS CUADRADOS.-
11 **MATRÍCULA INMOBILIARIA:** CUATRO-
12 CIENTOS VEINTISIETE MIL NOVECIENTOS
13 TREINTA Y DOS (427932). **CÓDIGO**
14 **CATASTRAL:** CUARENTA Y OCHO- CINCO MIL
15 SETECIENTOS CUATRO - CERO ONCE- CERO-
16 CERO-CERO (48-5704-011-0-0-0). **Manzana:** CINCO
17 MIL SETECIENTOS CUATRO. **Solar:** ONCE.
18 **LINDEROS. NORTE:** Solar diez con quince metros;
19 **SUR:** Solar doce con quince metros; **ESTE:** Calle
20 Vehicular con seis metros; **OESTE:** Calle Vehicular
21 con seis metros. **ÁREA TOTAL:** NOVENTA
22 METROS CUADRADOS.- **MATRÍCULA INMO-**
23 **BILIARIA:** CUATROCIENTOS VEINTISIETE MIL
24 NOVECIENTOS SEIS (427906). **CÓDIGO**
25 **CATASTRAL:** CUARENTA Y OCHO- CINCO MIL
26 SETECIENTOS CUATRO - CERO DOCE-CERO-
27 CERO-CERO (48-5704-012-0-0-0). **Manzana:** CINCO
28 MIL SETECIENTOS CUATRO. **Solar:** DOCE.



1 **LINDEROS: NORTE:** Solar once con quince metros;
2 **SUR:** Solar trece con quince metros; **ESTE:** Calle
3 Vehicular con seis metros; **OESTE:** Calle Vehicular
4 con seis metros. **ÁREA TOTAL:** NOVENTA
5 METROS CUADRADOS.- **MATRÍCULA INMO-**
6 **BILIARIA:** CUATROCIENTOS VEINTISIETE MIL
7 NOVECIENTOS VEINTISIETE (427927). **CÓDIGO**
8 **CATASTRAL:** CUARENTA Y OCHO-CINCO MIL
9 SETECIENTOS CUATRO - CERO TRECE- CERO-
10 CERO-CERO (48-5704-013-0-0-0). **Manzana:** CINCO
11 MIL SETECIENTOS CUATRO. **SOLAR:** TRECE.
12 **LINDEROS. NORTE:** Solar doce con quince metros;
13 **SUR:** Solar catorce con quince metros; **ESTE:** Calle
14 Vehicular con seis metros; **OESTE:** Calle Vehicular
15 con seis metros. **ÁREA TOTAL:** NOVENTA
16 METROS CUADRADOS.- **MATRÍCULA INMOBI-**
17 **LIARIA:** CUATROCIENTOS VEINTISIETE MIL
18 NOVECIENTOS (427900). **CÓDIGO CATASTRAL:**
19 CUARENTA Y OCHO-CINCO MIL SETECIENTOS
20 CUATRO - CERO CATORCE-CERO-CERO-CERO
21 (48-5704-014-0-0-0). **Manzana:** CINCO MIL
22 SETECIENTOS CUATRO. **Solar:** CATORCE.
23 **LINDEROS: NORTE:** Solar trece con quince metros;
24 **SUR:** Solar quince con quince metros; **ESTE:** Calle
25 Vehicular con seis metros; **OESTE:** Calle Vehicular
con seis metros. **ÁREA TOTAL:** NOVENTA
METROS CUADRADOS.- **MATRÍCULA INMOBI-**
LIARIA: CUATROCIENTOS VEINTISIETE MIL



1 NOVECIENTOS TREINTA Y SIETE (427937).
2 **CÓDIGO CATASTRAL:** CUARENTA Y OCHO-
3 CINCO MIL SETECIENTOS CUATRO - CERO
4 QUINCE- CERO-CERO-CERO (48-5704-015-0-0-0).
5 **Manzana:** CINCO MIL SETECIENTOS CUATRO.
6 **Solar:** QUINCE. **LINDEROS: NORTE:** Solar catorce
7 con quince metros; **SUR:** Solar dieciséis con quince
8 metros; **ESTE:** Calle Vehicular con seis metros;
9 **OESTE:** Calle Vehicular con seis metros. **ÁREA**
10 **TOTAL:** NOVENTA METROS CUADRADOS.-
11 **MATRÍCULA INMOBILIARIA:** CUATROCIENTOS
12 VEINTISIETE MIL NOVECIENTOS TRECE
13 (427913). **CÓDIGO CATASTRAL:** CUARENTA Y
14 OCHO- CINCO MIL SETECIENTOS CUATRO -
15 CERO DIECISÉIS- CERO- CERO- CERO (48- 5704-
16 016- 0- 0- 0). **Manzana:** CINCO MIL SETECIENTOS
17 CUATRO. **Solar:** DIECISÉIS. **LINDEROS: NORTE:**
18 Solar quince con quince metros; **SUR:** Solar diecisiete
19 con quince metros; **ESTE:** Calle Vehicular con seis
20 metros; **OESTE:** Calle Vehicular con seis metros.
21 **ÁREA TOTAL:** NOVENTA METROS
22 CUADRADOS.- **MATRÍCULA INMOBILIARIA:**
23 CUATROCIENTOS VEINTISIETE MIL
24 NOVECIENTOS DOS (427902). **CÓDIGO**
25 **CATASTRAL:** CUARENTA Y OCHO-CINCO MIL
26 SETECIENTOS CUATRO - CERO DIECISIETE-
27 CERO- CERO- CERO (48-5704-017-0-0-0).
28 **Manzana:** CINCO MIL SETECIENTOS CUATRO.



1 **Solar:** DIECISIETE. **LINDEROS:** **NORTE:** Solar
2 dieciséis con quince metros; **SUR:** Solar dieciocho con
3 quince metros; **ESTE:** Calle Vehicular con seis metros;
4 **OESTE:** Calle Vehicular con seis metros. **ÁREA**
5 **TOTAL:** NOVENTA METROS CUADRADOS.-
6 **MATRÍCULA INMOBILIARIA:** CUATROCIENTOS
7 VEINTISIETE MIL NOVECIENTOS CATORCE
8 (427914). **CÓDIGO CATASTRAL:** CUARENTA Y
9 OCHO-CINCO MIL SETECIENTOS CUATRO -
10 CERO DIECIOCHO-CERO-CERO-CERO (48-5704-
11 018-0-0-0). **Manzana:** CINCO MIL SETECIENTOS
12 CUATRO. **Solar:** DIECIOCHO. **LINDEROS.**
13 **NORTE:** Solar diecisiete con quince metros; **SUR:**
14 Solar diecinueve con quince metros; **ESTE:** Calle
15 Vehicular con seis metros; **OESTE:** Calle Vehicular
16 con seis metros. **ÁREA TOTAL:** NOVENTA
17 METROS CUADRADOS.- **MATRÍCULA INMOBI-**
18 **LIARIA:** CUATROCIENTOS VEINTISIETE MIL
19 NOVECIENTOS VEINTICINCO (427925). **CÓDIGO**
20 **CATASTRAL:** CUARENTA Y OCHO-CINCO MIL
21 SETECIENTOS CUATRO- CERO DIECINUEVE-
22 CERO- CERO- CERO (48- 5704- 019- 0- 0- 0).
23 **Manzana:** CINCO MIL SETECIENTOS CUATRO.
24 **Solar:** DIECINUEVE. **LINDEROS:** **NORTE:** Solar
dieciocho con quince metros; **SUR:** Solar veinte con
quince metros; **ESTE:** Calle Vehicular con seis metros;
OESTE: Calle Vehicular con seis metros. **ÁREA**
TOTAL: NOVENTA METROS CUADRADOS.



1 **MATRÍCULA INMOBILIARIA:** CUATROCIENTOS
2 VEINTISIETE MIL NOVECIENTOS CINCO
3 (427905). **CÓDIGO CATASTRAL:** CUARENTA Y
4 OCHO-CINCO MIL SETECIENTOS CUATRO -
5 CERO VEINTE-CERO-CERO-CERO (48-5704-020-0-
6 0-0). **Manzana:** CINCO MIL SETECIENTOS
7 CUATRO. **Solar:** VEINTE. **LINDEROS: NORTE:**
8 Solar diecinueve con quince metros; **SUR:** Solar
9 veintiuno con quince metros; **ESTE:** Calle Vehicular
10 con seis metros; **OESTE:** Calle Vehicular con seis
11 metros. **ÁREA TOTAL:** NOVENTA METROS
12 CUADRADOS. **MATRÍCULA INMOBILIARIA:**
13 CUATROCIENTOS VEINTISIETE MIL
14 NOVECIENTOS TREINTA Y CINCO (427935).
15 **CÓDIGO CATASTRAL:** CUARENTA Y OCHO-
16 CINCO MIL SETECIENTOS CUATRO - CERO
17 VEINTIUNO- CERO-CERO- CERO (48-5704-021-0-
18 0-0). **Manzana:** CINCO MIL SETECIENTOS
19 CUATRO. **Solar:** VEINTIUNO. **LINDEROS.**
20 **NORTE:** Solar veinte con quince metros; **SUR:** Solar
21 veintidós con quince metros; **ESTE:** Calle Vehicular
22 con seis metros; **OESTE:** Calle Vehicular con seis
23 metros. **ÁREA TOTAL:** NOVENTA METROS
24 CUADRADOS.- **MATRÍCULA INMOBILIARIA:**
25 CUATROCIENTOS VEINTISIETE MIL NOVE-
26 CIENTOS VEINTIDÓS (427922). **CÓDIGO**
27 **CATASTRAL:** CUARENTA Y OCHO- CINCO MIL
28 SETECIENTOS CUATRO - CERO VEINTIDÓS-

AB. ROGER AROSEMENA BENITES
NOTARIA QUINCUAGÉSIMO OCTAVA DEL CANTÓN GUAYAQUIL
REPÚBLICA DEL ECUADOR



1 CERO-CERO-CERO (48-5704-022-0-0-0). **Manzana:**
2 CINCO MIL SETECIENTOS CUATRO. **Solar:**
3 VEINTIDÓS. **LINDEROS: NORTE:** Solar veintiuno
4 con quince metros; **SUR:** Solar veintitrés con quince
5 metros; **ESTE:** Calle Vehicular con seis metros;
6 **OESTE:** Calle Vehicular con seis metros. **ÁREA**
7 **TOTAL:** NOVENTA METROS CUADRADOS.-
8 **MATRÍCULA INMOBILIARIA:** CUATROCIENTOS
9 VEINTISIETE MIL NOVECIENTOS VEINTISÉIS
10 (427926). **CÓDIGO CATASTRAL:** CUARENTA Y
11 OCHO-CINCO MIL SETECIENTOS CUATRO -
12 CERO VEINTITRÉS- CERO-CERO-CERO (48-5704-
13 023-0-0-0). **Manzana:** CINCO MIL SETECIENTOS
14 CUATRO. **Solar:** VEINTITRÉS. **LINDEROS: NORTE:**
15 Solar veintidós con quince metros; **SUR:** Solar
16 veinticuatro con quince metros; **ESTE:** Calle Vehicular
17 con seis metros; **OESTE:** Calle Vehicular con seis
18 metros. **ÁREA TOTAL:** NOVENTA METROS
19 CUADRADOS.- **MATRÍCULA INMOBILIARIA:**
20 CUATROCIENTOS VEINTISIETE MIL NOVE-
21 CIENTOS DIECISÉIS (427916). **CÓDIGO**
22 **CATASTRAL:** CUARENTA Y OCHO-CINCO MIL
23 SE'TECIENTOS CUATRO - CERO VEINTICUATRO-
24 CERO-CERO-CERO (48-5704-024-0-0-0). **Manzana:**
CINCO MIL SETECIENTOS CUATRO. **Solar:**
VEINTICUATRO. **LINDEROS: NORTE:** Solar
veintitrés con quince metros; **SUR:** Solar veinticinco
con quince metros; **Este:** Calle Vehicular con seis



1 metros; **OESTE:** Calle Vehicular con seis metros.
2 **ÁREA TOTAL:** NOVENTA METROS CUADRADOS.-
3 **MATRÍCULA INMOBILIARIA:** CUATROCIENTOS
4 VEINTISIETE MIL NOVECIENTOS OCHO
5 (427908). **CÓDIGO CATASTRAL:** CUARENTA Y
6 OCHO-CINCO MIL SETECIENTOS CUATRO -
7 CERO VEINTICINCO-CERO-CERO-CERO (48-5704-
8 025-0-0-0). **Manzana:** CINCO MIL SETECIENTOS
9 CUATRO. **Solar:** VEINTICINCO. **LINDEROS:**
10 **NORTE:** Solar veinticuatro con quince metros; **SUR:**
11 Solar veintiséis con quince metros; **ESTE:** Calle
12 Vehicular con seis metros; **OESTE:** Calle Vehicular
13 con seis metros. **ÁREA TOTAL:** NOVENTA METROS
14 CUADRADOS.- **MATRÍCULA INMOBILIARIA:**
15 CUATROCIENTOS VEINTISIETE MIL NOVE-
16 CIENTOS ONCE (427911). **CÓDIGO CATASTRAL:**
17 CUARENTA Y OCHO- CINCO MIL SETECIENTOS
18 CUATRO- CERO VEINTISÉIS- CERO- CERO-
19 CERO (48- 5704- 026- 0- 0- 0). **Manzana:** CINCO MIL
20 SETECIENTOS CUATRO. **Solar:** VEINTISÉIS.
21 **LINDEROS. NORTE:** Solar veinticinco con quince
22 metros; **SUR:** Solar veintisiete con quince metros;
23 **ESTE:** Calle Vehicular con seis metros; **OESTE:** Calle
24 Vehicular con seis metros. **ÁREA TOTAL:** NOVENTA
25 METROS CUADRADOS.- **MATRÍCULA INMO-**
26 **BILIARIA:** CUATROCIENTOS VEINTISIETE MIL
27 OCHOCIENTOS NOVENTA Y NUEVE (427899).
28 **CÓDIGO CATASTRAL:** CUARENTA Y OCHO-



1 CINCO MIL SETECIENTOS CUATRO - CERO
2 VEINTISIETE-CERO- CERO- CERO (48- 5704- 027- 0-
3 0- 0). **Manzana:** CINCO MIL SETECIENTOS
4 CUATRO. **Solar:** VEINTISIETE. **LINDEROS:**
5 **NORTE:** Solar veintiséis con quince metros; **SUR:**
6 Solar veintiocho con quince metros; **ESTE:** Calle
7 Vehicular con seis metros; **OESTE:** Calle Vehicular
8 con seis metros. **ÁREA TOTAL:** NOVENTA
9 METROS CUADRADOS. **MATRÍCULA INMOBI-**
10 **LIARIA:** CUATROCIENTOS VEINTISIETE MIL
11 NOVECIENTOS NUEVE (427909). **CÓDIGO**
12 **CATASTRAL:** CUARENTA Y OCHO-CINCO MIL
13 SETECIENTOS CUATRO - CERO VEINTIOCHO-
14 CERO-CERO-CERO (48-5704-028-0-0-0). **Manzana:**
15 CINCO MIL SETECIENTOS CUATRO. **Solar:**
16 VEINTIOCHO. **LINDEROS:** **NORTE:** Solar
17 veintisiete con quince metros; **SUR:** Solar veintinueve
18 con quince metros; **ESTE:** Calle Vehicular con seis
19 metros; **OESTE:** Calle Vehicular con seis metros.
20 **ÁREA TOTAL:** NOVENTA METROS CUA-
21 DRADOS.- **MATRÍCULA INMOBILIARIA:**
22 CUATROCIENTOS VEINTISIETE MIL NOVE-
23 CIENTOS DOCE (427912). **CÓDIGO CATASTRAL:**
24 CUARENTA Y OCHO-CINCO MIL SETECIENTOS
25 CUATRO - CERO VEINTINUEVE-CERO-CERO-
CERO (48-5704-029-0-0-0). **Manzana:** CINCO MIL
SETECIENTOS CUATRO. **Solar:** VEINTINUEVE.
LINDEROS. **NORTE:** Solar veintiocho con quince



1 metros; **SUR:** Solar treinta con quince metros; **ESTE:**
2 Calle Vehicular con seis metros; **OESTE:** Calle
3 Vehicular con seis metros. **ÁREA TOTAL:**
4 **NOVENTA METROS CUADRADOS. MATRÍCULA**
5 **INMOBILIARIA:** CUATROCIENTOS VEINTISIETE
6 MIL NOVECIENTOS CUATRO (427904). **CÓDIGO**
7 **CATASTRAL:** CUARENTA Y OCHO-CINCO MIL
8 SETECIENTOS CUATRO - CERO TREINTA-
9 CERO-CERO-CERO (48-5704-030-0-0-0). **Manzana:**
10 **CINCO MIL SETECIENTOS CUATRO. Solar:**
11 **TREINTA. LINDEROS: NORTE:** Solar veintinueve
12 con quince metros; **SUR:** Área cedida al Municipio
13 siete con quince metros; **ESTE:** Calle Vehicular con
14 ocho metros; **OESTE:** Calle Vehicular con ocho
15 metros. **ÁREA TOTAL:** CIENTO VEINTE METROS
16 **CUADRADOS.- MATRÍCULA INMOBILIARIA:**
17 **CUATROCIENTOS VEINTISIETE MIL NOVE-**
18 **CIENTOS DIECISIETE (427917). CÓDIGO**
19 **CATASTRAL:** CUARENTA Y OCHO-CINCO MIL
20 **SETECIENTOS CINCO- CERO CERO UNO-CERO-**
21 **CERO-CERO (48-5705-001-0-0-0). Manzana:** CINCO
22 **MIL SETECIENTOS CINCO. Solar:** UNO.
23 **LINDEROS: NORTE:** Calle Vehicular con ocho
24 metros; **SUR:** Manzana cinco mil setecientos cuarenta
25 con ocho metros; **ESTE:** Solar dos con diecisiete
26 metros; **OESTE:** Solar diecisiete (Área cedida al
27 Municipio cinco) con diecisiete metros. **ÁREA**
28 **TOTAL:** CIENTO TREINTA Y SEIS METROS



1 CUADRADOS. **MATRÍCULA INMOBILIARIA:**
2 CUATROCIENTOS VEINTISIETE MIL
3 NOVECIENTOS VEINTE (427920). **CÓDIGO**
4 **CATASTRAL:** CUARENTA Y OCHO-CINCO MIL
5 SETECIENTOS CINCO- CERO CERO DOS-CERO-
6 CERO-CERO (48-5705-002-0-0-0). **Manzana:** CINCO
7 MIL SETECIENTOS CINCO. **Solar:** DOS.
8 **LINDEROS: NORTE:** Calle Vehicular con seis
9 metros; **SUR:** Manzana cinco mil setecientos cuarenta
10 con seis metros; **ESTE:** Solar tres con diecisiete
11 metros; **OESTE:** Solar uno con diecisiete metros.
12 **ÁREA TOTAL:** CIENTO DOS METROS
13 CUADRADOS.- **MATRÍCULA INMOBILIARIA:**
14 CUATROCIENTOS VEINTISIETE MIL
15 NOVECIENTOS TREINTA Y UNO (427931).
16 **CÓDIGO CATASTRAL:** CUARENTA Y OCHO-
17 CINCO MIL SETECIENTOS CINCO- CERO CERO
18 TRES- CERO- CERO- CERO (48-5705-003-0-0-0).
19 **Manzana:** CINCO MIL SETECIENTOS CINCO.
20 **Solar:** TRES. **LINDEROS: NORTE:** Calle Vehicular
21 con seis metros; **SUR:** Manzana cinco mil setecientos
22 cuarenta con seis metros; **ESTE:** Solar cuatro con
23 diecisiete metros; **OESTE:** Solar dos con diecisiete
24 metros. **ÁREA TOTAL:** CIENTO DOS METROS
25 CUADRADOS. **MATRÍCULA INMOBILIARIA:**
CUATROCIENTOS VEINTISIETE MIL
NOVECIENTOS CUARENTA Y SEIS (427946).
CÓDIGO CATASTRAL: CUARENTA Y OCHO-



1 CINCO MIL SETECIENTOS CINCO- CERO CERO
2 CUATRO-CERO-CERO-CERO (48- 5705- 004- 0- 0-
3 0). **Manzana:** CINCO MIL SETECIENTOS CINCO.
4 **Solar:** CUATRO. **LINDEROS:** **NORTE:** Calle
5 Vehicular con seis metros; **SUR:** Manzana cinco mil
6 setecientos cuarenta con seis metros; **ESTE:** Solar
7 cinco con diecisiete metros; **OESTE:** Solar tres con
8 diecisiete metros. **ÁREA TOTAL:** CIENTO DOS
9 METROS CUADRADOS.- **MATRÍCULA INMOBI-**
10 **LIARIA:** CUATROCIENTOS VEINTIOCHO MIL
11 SESENTA (428060). **CÓDIGO CATASTRAL:**
12 CUARENTA Y OCHO-CINCO MIL SETECIENTOS
13 CINCO- CERO CERO CINCO- CERO- CERO- CERO
14 (48-5705-005-0-0-0). **Manzana:** CINCO MIL
15 SETECIENTOS CINCO. **Solar:** CINCO. **LINDEROS:**
16 **NORTE:** Calle Vehicular con seis metros; **SUR:**
17 Manzana cinco mil setecientos cuarenta con seis
18 metros; **ESTE:** Solar seis con diecisiete metros;
19 **OESTE:** Solar cuatro con diecisiete metros. **ÁREA**
20 **TOTAL:** CIENTO DOS METROS CUADRADOS.-
21 **MATRÍCULA INMOBILIARIA:** CUATROCIENTOS
22 VEINTIOCHO MIL OCHENTA (428080). **CÓDIGO**
23 **CATASTRAL:** CUARENTA Y OCHO-CINCO MIL
24 SETECIENTOS CINCO- CERO CERO SEIS- CERO-
25 CERO-CERO (48-5705-006-0-0-0). **Manzana:** CINCO
26 MIL SETECIENTOS CINCO. **Solar:** SEIS.
27 **LINDEROS:** **NORTE:** Calle Vehicular con seis
28 metros; **SUR:** Manzana cinco mil setecientos cuarenta

AB. ROGER AROSEMENA BENITES
NOTARIA QUINGUAGÉSIMO OCTAVA DEL CANTÓN GUAYAQUIL
REPÚBLICA DEL ECUADOR



1 con seis metros; **ESTE:** Solar siete con diecisiete
2 metros; **OESTE:** Solar cinco con diecisiete metros.
3 **ÁREA TOTAL:** CIENTO DOS METROS
4 **CUADRADOS.- MATRÍCULA INMOBILIARIA:**
5 **CUATROCIENTOS VEINTISIETE MIL NOVE-**
6 **CIENTOS CINCUENTA Y UNO (427951). CÓDIGO**
7 **CATASTRAL:** CUARENTA Y OCHO-CINCO MIL
8 **SETECIENTOS CINCO- CERO CERO SIETE -**
9 **CERO-CERO-CERO (48-5705-007-0-0-0). Manzana:**
10 **CINCO MIL SETECIENTOS CINCO. Solar:** SIETE.
11 **LINDEROS: NORTE:** Calle Vehicular con seis
12 metros; **SUR:** Manzana cinco mil setecientos cuarenta
13 con seis metros; **ESTE:** Solar ocho con diecisiete
14 metros; **OESTE:** Solar seis con diecisiete metros.
15 **ÁREA TOTAL:** CIENTO DOS METROS
16 **CUADRADOS.- MATRÍCULA INMOBILIARIA:**
17 **CUATROCIENTOS VEINTISIETE MIL NOVE-**
18 **CIENTOS NOVENTA Y UNO (427991). CÓDIGO**
19 **CATASTRAL:** CUARENTA Y OCHO-CINCO MIL
20 **SETECIENTOS CINCO- CERO CERO OCHO-**
21 **CERO- CERO- CERO (48- 5705- 008- 0-0-0).**
22 **Manzana:** CINCO MIL SETECIENTOS CINCO.
23 **Solar:** OCHO. **LINDEROS: NORTE:** Calle Vehicular
24 con seis metros; **SUR:** Manzana cinco mil setecientos
cuarenta con seis metros; **ESTE:** Solar nueve con
diecisiete metros; **OESTE:** Solar siete con diecisiete
metros. **ÁREA TOTAL:** CIENTO DOS METROS
CUADRADOS- MATRÍCULA INMOBILIARIA:



1 CUATROCIENTOS VEINTIOCHO MIL SETENTA Y
2 SEIS (428076). **CÓDIGO CATASTRAL:**
3 CUARENTA Y OCHO- CINCO MIL SETECIENTOS
4 CINCO- CERO CERO NUEVE- CERO-CERO-CERO
5 (48-5705-009-0-0-0). **Manzana:** CINCO MIL SETE-
6 CIENTOS CINCO. **Solar:** NUEVE. **LINDEROS:**
7 **NORTE:** Calle Vehicular con seis metros; **SUR:**
8 Manzana cinco mil setecientos cuarenta con seis
9 metros; **ESTE:** Solar diez con diecisiete metros;
10 **OESTE:** Solar ocho con diecisiete metros. **ÁREA**
11 **TOTAL:** CIENTO DOS METROS CUADRADOS.-
12 **MATRÍCULA INMOBILIARIA:** CUATROCIENTOS
13 VEINTIOCHO MIL CUARENTA Y CUATRO
14 (428044). **CÓDIGO CATASTRAL:** CUARENTA Y
15 OCHO-CINCO MIL SETECIENTOS CINCO- CERO
16 DIEZ- CERO-CERO-CERO (48-5705-010-0-0-0).
17 **Manzana:** CINCO MIL SETECIENTOS CINCO.
18 **Solar:** DIEZ. **LINDEROS. NORTE:** Calle Vehicular
19 con seis metros; **SUR:** Manzana cinco mil setecientos
20 cuarenta con seis metros; **Este:** Solar once con
21 diecisiete metros; **OESTE:** Solar nueve con diecisiete
22 metros. **ÁREA TOTAL:** CIENTO DOS METROS
23 **CUADRADOS.- MATRÍCULA INMOBILIARIA:**
24 CUATROCIENTOS VEINTISIETE MIL
25 NOVECIENTOS NOVENTA Y OCHO (427998).
26 **CÓDIGO CATASTRAL:** CUARENTA Y OCHO-
27 CINCO MIL SETECIENTOS CINCO- CERO ONCE-
28 CERO-CERO-CERO (48-5705-011-0-0-0). **Manzana:**



1 CINCO MIL SETE-CIENTOS CINCO. **Solar:** ONCE.
2 **LINDEROS: NORTE:** Calle Vehicular con seis
3 metros; **SUR:** Manzana cinco mil setecientos cuarenta
4 con seis metros; **Este:** Solar doce con diecisiete metros;
5 **OESTE:** Solar diez con diecisiete metros. **ÁREA**
6 **TOTAL:** CIENTO DOS METROS CUADRADOS.
7 **MATRÍCULA INMOBILIARIA:** CUATRO-
8 CIENTOS VEINTIOCHO MIL TRECE (428013).
9 **CÓDIGO CATASTRAL:** CUARENTA Y OCHO-
10 CINCO MIL SETECIENTOS CINCO- CERO DOCE-
11 CERO- CERO- CERO (48-5705-012-0-0-0).
12 **Manzana:** CINCO MIL SETECIENTOS CINCO.
13 **Solar:** DOCE. **LINDEROS: NORTE:** Calle Vehicular
14 con seis metros; **SUR:** Manzana cinco mil setecientos
15 cuarenta con seis metros; **ESTE:** Solar trece con
16 diecisiete metros; **OESTE:** Solar once con diecisiete
17 metros. **ÁREA TOTAL:** CIENTO DOS METROS
18 CUADRADOS.- **MATRÍCULA INMOBILIARIA:**
19 CUATROCIENTOS VEINTINUEVE MIL
20 NOVECIENTOS SETENTA Y NUEVE (427979).
21 **CÓDIGO CATASTRAL:** CUARENTA Y OCHO-
22 CINCO MIL SETECIENTOS CINCO- CERO TRECE-
23 CERO-CERO-CERO (48-5705-013-0-0-0). **Manzana:**
24 CINCO MIL SETECIENTOS CINCO. **Solar:** TRECE.
LINDEROS: NORTE: Calle Vehicular con seis
metros; **SUR:** Manzana cinco mil setecientos cuarenta
con seis metros; **ESTE:** Solar catorce con diecisiete
metros; **OESTE:** Solar doce con diecisiete metros



1 **ÁREA TOTAL:** CIENTO DOS METROS
2 **CUADRADOS.- MATRÍCULA INMOBILIARIA:**
3 **CUATROCIENTOS VEINTIOCHO MIL TREINTA Y**
4 **SIETE (428037). CÓDIGO CATASTRAL:**
5 **CUARENTA Y OCHO- CINCO MIL SETECIENTOS**
6 **CINCO- CERO CATORCE- CERO- CERO- CERO**
7 **(48-5705-014-0-0-0). Manzana:** CINCO MIL
8 **SETECIENTOS CINCO. Solar:** CATORCE.
9 **LINDEROS: NORTE:** Calle Vehicular con seis
10 **metros; SUR:** Manzana cinco mil setecientos cuarenta
11 **con seis metros; ESTE:** Solar quince con diecisiete
12 **metros; OESTE:** Solar trece con diecisiete metros.
13 **ÁREA TOTAL:** CIENTO DOS METROS
14 **CUADRADOS.- MATRÍCULA INMOBILIARIA:**
15 **CUATROCIENTOS VEINTISIETE MIL NOVE-**
16 **CIENTOS SETENTA (427970). CÓDIGO**
17 **CATASTRAL:** CUARENTA Y OCHO- CINCO MIL
18 **SETECIENTOS CINCO- CERO QUINCE- CERO-**
19 **CERO-CERO (48-5705-015-0-0-0). Manzana:** CINCO
20 **MIL SETECIENTOS CINCO. Solar:** QUINCE:
21 **LINDEROS: NORTE:** Calle Vehicular con seis
22 **metros; SUR:** Manzana cinco mil setecientos cuarenta
23 **con seis metros; ESTE:** Solar dieciséis con diecisiete
24 **metros; OESTE:** Solar catorce con diecisiete metros.
25 **ÁREA TOTAL:** CIENTO DOS METROS
26 **CUADRADOS.- MATRÍCULA INMOBILIARIA:**
27 **CUATROCIENTOS VEINTIOCHO MIL OCHENTA**
28 **Y SIETE (428087). CÓDIGO CATASTRAL:**

AB. ROGER AROSEMENA BENITES
NOTARIA QUINCUAGÉSIMO OCTAVA DEL CANTÓN GUAYAQUIL
REPÚBLICA DEL ECUADOR



1 CUARENTA Y OCHO-CINCO MIL SETECIENTOS
2 CINCO- CERO DIECISÉIS-CERO-CERO-CERO (48-
3 5705-016-0-0-0). **Manzana:** CINCO MIL SETECIENTOS
4 CINCO. **Solar:** DIECISÉIS. **LINDEROS: NORTE:**
5 Calle Vehicular con ocho metros; **SUR:** Manzana cinco
6 mil setecientos cuarenta con ocho metros cero un
7 centímetro; **ESTE:** Calle Vehicular con diecisiete
8 metros; **OESTE:** Solar quince con diecisiete metros.
9 **ÁREA TOTAL:** CIENTO TREINTA Y SEIS
10 METROS CUADRADOS DOCE DECÍMETROS
11 CUADRADOS.- **MATRÍCULA INMOBILIARIA:**
12 CUATROCIENTOS VEINTIOCHO MIL CINCUENTA Y
13 SIETE (428057). **CÓDIGO CATASTRAL:**
14 CUARENTA Y OCHO-CINCO MIL SETECIENTOS
15 SEIS- CERO CERO UNO-CERO-CERO-CERO (48-
16 5706-001-0-0-0). **Manzana:** CINCO MIL
17 SETECIENTOS SEIS. **Solar:** UNO. **LINDEROS:**
18 **NORTE:** Solar dos con ocho metros; **SUR:** Calle
19 Vehicular con ocho metros; **ESTE:** Solar veinticuatro
20 con quince metros; **OESTE:** Calle Vehicular con
21 quince metros. **ÁREA TOTAL:** CIENTO VEINTE
22 METROS CUADRADOS. **MATRÍCULA INMOBI-**
23 **LIARIA:** CUATROCIENTOS VEINTIOCHO MIL
24 CUARENTA (428040). **CÓDIGO CATASTRAL:**
25 CUARENTA Y OCHO-CINCO MIL SETECIENTOS
SEIS- CERO CERO DOS-CERO-CERO-CERO (48-
5706-002-0-0-0). **Manzana:** CINCO MIL
SETECIENTOS SEIS. **Solar:** DOS. **LINDEROS:**



1 **NORTE:** Calle Vehicular con ocho metros; **SUR:** Solar
2 uno con ocho metros; **ESTE:** Solar tres con quince
3 metros; **OESTE:** Calle Vehicular con quince metros.
4 **ÁREA TOTAL:** CIENTO VEINTE METROS
5 CUADRADOS.- **MATRÍCULA INMOBILIARIA:**
6 CUATROCIENTOS VEINTISIETE MIL NOVE-
7 CIENTOS CUARENTA Y SIETE (427947). **CÓDIGO**
8 **CATASTRAL:** CUARENTA Y OCHO-CINCO MIL
9 SETECIENTOS SEIS- CERO CERO TRES -CERO-
10 CERO-CERO (48-5706-003-0-0-0). **Manzana:** CINCO
11 MIL SETECIENTOS SEIS. **Solar:** TRES.
12 **LINDEROS: NORTE:** Calle Vehicular con seis
13 metros; **SUR:** Solar veinticuatro con seis metros;
14 **ESTE:** Solar cuatro con quince metros; **OESTE:** Solar
15 dos con quince metros. **ÁREA TOTAL:** NOVENTA
16 METROS CUADRADOS. **MATRÍCULA**
17 **INMOBILIARIA:** CUATROCIENTOS VEINTI-
18 OCHO MIL SESENTA Y CUATRO (428064).
19 **CÓDIGO CATASTRAL:** CUARENTA Y OCHO-
20 CINCO MIL SETECIENTOS SEIS- CERO CERO
21 CUATRO- CERO-CERO-CERO (48-5706-004-0-0-0).
22 **Manzana:** CINCO MIL SETECIENTOS SEIS. **Solar:**
23 CUATRO. **LINDEROS: NORTE:** Calle Vehicular con
24 seis metros; **SUR:** Solar veintitrés con seis metros;
25 **ESTE:** Solar cinco con quince metros; **OESTE:** Solar
26 tres con quince metros. **ÁREA TOTAL:** NOVENTA
27 METROS CUADRADOS. **MATRÍCULA**
28 **INMOBILIARIA:** CUATROCIENTOS VEINTIOCHO



1 MIL SETENTA Y NUEVE (428079). **CÓDIGO**
2 **CATASTRAL:** CUARENTA Y OCHO-CINCO MIL
3 SETECIENTOS SEIS- CERO CERO CINCO- CERO-
4 CERO-CERO (48-5706-005-0-0-0). **Manzana:** CINCO
5 MIL SETECIENTOS SEIS. **Solar:** CINCO.
6 **LINDEROS:** NORTE: Calle Vehicular con seis
7 metros; **SUR:** Solar veintidós con seis metros; **ESTE:**
8 Solar seis con quince metros; **OESTE:** Solar cuatro con
9 quince metros. **ÁREA TOTAL:** NOVENTA METROS
10 CUADRADOS.- **MATRÍCULA INMOBILIARIA:**
11 CUATROCIENTOS VEINTISIETE MIL NOVE-
12 CIENTOS CINCUENTA Y CINCO (427955).
13 **CÓDIGO CATASTRAL:** CUARENTA Y OCHO-
14 CINCO MIL SETECIENTOS SEIS- CERO CERO
15 SEIS - CERO-CERO-CERO (48-5706-006-0-0-0).
16 **Manzana:** CINCO MIL SETECIENTOS SEIS. **Solar:**
17 SEIS. **LINDEROS:** NORTE: Calle Vehicular con seis
18 metros; **SUR:** Solar veintiuno con seis metros; **ESTE:**
19 Solar siete con quince metros; **OESTE:** Solar cinco
20 con quince metros. **ÁREA TOTAL:** NOVENTA
21 METROS CUADRADOS.- **MATRÍCULA INMOBI-**
22 **LIARIA:** CUATROCIENTOS VEINTISIETE MIL
23 NOVECIENTOS NOVENTA Y DOS (427992).
24 **CÓDIGO CATASTRAL:** CUARENTA Y OCHO-
CINCO MIL SETECIENTOS SEIS- CERO CERO
SETE- CERO- CERO- CERO (48-5706-007-0-0-0).
Manzana: CINCO MIL SETECIENTOS SEIS. **Solar:**
SIETE. **LINDEROS:** NORTE: Calle Vehicular con



1 seis metros; **SUR:** Solar veinte con seis metros; **ESTE:**
2 Solar ocho con quince metros; **OESTE:** Solar seis con
3 quince metros. **ÁREA TOTAL:** NOVENTA METROS
4 CUADRADOS.- **MATRÍCULA INMOBILIARIA:**
5 CUATROCIENTOS VEINTIOCHO MIL SETENTA
6 Y DOS (428072). **CÓDIGO CATASTRAL:**
7 CUARENTA Y OCHO-CINCO MIL SETECIENTOS
8 SEIS- CERO CERO OCHO-CERO-CERO-CERO (48-
9 5706-008-0-0-0). **Manzana:** CINCO MIL SETE-
10 CIENTOS SEIS. **Solar:** OCHO. **LINDEROS:**
11 **NORTE:** Calle Vehicular con seis metros; **SUR:** Solar
12 diecinueve con seis metros; **ESTE:** Solar nueve con
13 quince metros; **OESTE:** Solar siete con quince metros.
14 **ÁREA TOTAL:** NOVENTA METROS CUA-
15 DRADOS.- **MATRÍCULA INMOBILIARIA:**
16 CUATROCIENTOS VEINTIOCHO MIL CUA-
17 RENTA Y SIETE (428047). **CÓDIGO**
18 **CATASTRAL:** CUARENTA Y OCHO-CINCO MIL
19 SETECIENTOS SEIS- CERO CERO NUEVE- CERO-
20 CERO- CERO. (48-5706-009-0-0-0). **Manzana:**
21 CINCO MIL SETECIENTOS SEIS. **Solar:** NUEVE.
22 **LINDEROS:** **NORTE:** Calle Vehicular con seis
23 metros; **SUR:** Solar dieciocho con seis metros; **ESTE:**
24 Solar diez con quince metros; **OESTE:** Solar ocho con
25 quince metros. **ÁREA TOTAL:** NOVENTA METROS
26 CUADRADOS.- **MATRÍCULA INMOBILIARIA:**
27 CUATROCIENTOS VEINTISIETE MIL NOVE-
28 CIENTOS NOVENTA Y SEIS (427996). **CÓDIGO**



1 **CATASTRAL:** CUARENTA Y OCHO- CINCO MIL
2 **SETECIENTOS SEIS- CERO DIEZ- CERO- CERO-**
3 **CERO (48-5706-010-0-0-0). Manzana:** CINCO MIL
4 **SETECIENTOS SEIS. Solar:** DIEZ. **LINDEROS:**
5 **NORTE:** Calle Vehicular con seis metros; **SUR:** Solar
6 **diecisiete con seis metros; ESTE:** Solar once con
7 **quince metros; OESTE:** Solar nueve con quince
8 **metros. ÁREA TOTAL:** NOVENTA METROS
9 **CUADRADOS.- MATRÍCULA INMOBILIARIA:**
10 **CUATROCIENTOS VEINTIOCHO MIL QUINCE**
11 **(428015). CÓDIGO CATASTRAL:** CUARENTA Y
12 **OCHO-CINCO MIL SETECIENTOS SEIS- CERO**
13 **ONCE- CERO- CERO- CERO (48- 5706- 011- 0- 0-**
14 **0). Manzana:** CINCO MIL SETECIENTOS SEIS.
15 **Solar:** ONCE. **LINDEROS. NORTE:** Calle Vehicular
16 **con seis metros; SUR:** Solar dieciséis con seis metros;
17 **ESTE:** Solar doce con quince metros; **OESTE:** Solar
18 **diez con quince metros. ÁREA TOTAL:** NOVENTA
19 **METROS CUADRADOS. MATRÍCULA INMOBI-**
20 **LIARIA:** CUATROCIENTOS VEINTISIETE MIL
21 **NOVECIENTOS SETENTA Y SIETE (427977).**
22 **CÓDIGO CATASTRAL:** CUARENTA Y OCHO-
23 **CINCO MIL SETECIENTOS SEIS- CERO DOCE-**
24 **CERO-CERO-CERO (48-5706-012-0-0-0). Manzana:**
25 **CINCO MIL SETECIENTOS SEIS. Solar:** DOCE.
26 **LINDEROS: NORTE:** Calle Vehicular con seis
27 **metros; SUR:** Solar quince con seis metros; **ESTE:**
28 **Solar trece con quince metros; OESTE:** Solar once con



1 quince metros; **ÁREA TOTAL:** NOVENTA METROS
2 CUADRADOS.- **MATRÍCULA INMOBILIARIA:**
3 CUATROCIENTOS VEINTISIETE MIL NOVE-
4 CIENTOS CINCUENTA Y OCHO (427958).
5 **CÓDIGO CATASTRAL:** CUARENTA Y OCHO-
6 CINCO MIL SETECIENTOS SEIS- CERO
7 TRECE- CERO- CERO- CERO (48-5706-013-0-0-0).
8 **Manzana:** CINCO MIL SETECIENTOS SEIS. **Solar:**
9 **TRECE. LINDEROS: NORTE:** Calle Vehicular con
10 ocho metros; **SUR:** Solar catorce con ocho metros;
11 **ESTE:** Solar veinticinco (Área cedida al Municipio
12 dos) con quince metros; **OESTE:** Solar doce con
13 quince metros. **ÁREA TOTAL:** CIENTO VEINTE
14 METROS CUADRADOS: **MATRÍCULA INMOBI-**
15 **LIARIA:** CUATROCIENTOS VEINTISIETE MIL
16 NOVECIENTOS SETENTA Y UNO (427971).
17 **CÓDIGO CATASTRAL:** CUARENTA Y OCHO-
18 CINCO MIL SETECIENTOS SEIS- CERO
19 CATORCE- CERO- CERO- CERO (48-5706-014-0-0-
20 0). **Manzana:** CINCO MIL SETECIENTOS SEIS.
21 **Solar:** CATORCE. **LINDEROS: NORTE:** Solar trece
22 con ocho metros; **SUR:** Calle Vehicular con ocho
23 metros; **ESTE:** Solar veinticinco (Área cedida al
24 Municipio dos) con quince metros; **OESTE:** Solar
25 quince con quince metros. **ÁREA TOTAL:** CIENTO
26 VEINTE METROS CUADRADOS.-**MATRÍCULA**
27 **INMOBILIARIA:** CUATROCIENTOS VEINTI-
28 **OCHO MIL NOVENTA Y DOS (428092). CÓDIGO**



1 **CATASTRAL:** CUARENTA Y OCHO-CINCO MIL
2 **SETECIENTOS SEIS- CERO QUINCE-CERO-**
3 **CERO-CERO (48-5706-015-0-0-0). Manzana:** CINCO
4 **MIL SETECIENTOS SEIS. Solar:** QUINCE.
5 **LINDEROS: NORTE:** Solar doce con seis metros;
6 **SUR:** Calle Vehicular con seis metros; **ESTE:** Solar
7 **catorce con quince metros; OESTE:** Solar dieciséis con
8 **quince metros. ÁREA TOTAL:** NOVENTA METROS
9 **CUADRADOS.- MATRÍCULA INMOBILIARIA:**
10 **CUATROCIENTOS VEINTIOCHO MIL VEINTI-**
11 **OCHO (428028). CÓDIGO CATASTRAL:**
12 **CUARENTA Y OCHO-CINCO MIL SETECIENTOS**
13 **SEIS- CERO DIECISÉIS-CERO-CERO-CERO (48-**
14 **5706-016-0-0-0). Manzana:** CINCO MIL SETE-
15 **CIENTOS SEIS. Solar:** DIECISÉIS. **LINDEROS:**
16 **NORTE:** Solar once con seis metros; **SUR:** Calle
17 **Vehicular con seis metros; ESTE:** Solar quince con
18 **quince metros; OESTE:** Solar diecisiete con quince
19 **metros. ÁREA TOTAL:** NOVENTA METROS
20 **CUADRADOS. MATRÍCULA INMOBILIARIA:**
21 **CUATROCIENTOS VEINTIOCHO MIL CIN-**
22 **CUENTA Y UNO (428051). CÓDIGO**
23 **CATASTRAL:** CUARENTA Y OCHO-CINCO MIL
24 **SETECIENTOS SEIS- CERO DIECISIETE-CERO-**
25 **CERO-CERO (48-5706-017-0-0-0). Manzana:** CINCO
26 **MIL SETECIENTOS SEIS. Solar:** DIECISIETE.
27 **LINDEROS: NORTE:** Solar diez con seis metros;
28 **SUR:** Calle Vehicular con seis metros; **ESTE:** Solar



1 dieciséis con quince metros; **OESTE**: Solar dieciocho
2 con quince metros. **ÁREA TOTAL**: NOVENTA
3 METROS CUADRADOS. **MATRÍCULA**
4 **INMOBILIARIA**: CUATROCIENTOS VEINTI-
5 OCHO MIL NOVENTA Y CINCO (428095).
6 **CÓDIGO CATASTRAL**: CUARENTA Y OCHO-
7 CINCO MIL SETECIENTOS SEIS- CERO
8 DIECIOCHO-CERO-CERO-CERO (48-5706-018-0-0-
9 0). **Manzana**: CINCO MIL SETECIENTOS SEIS.
10 **Solar**: DIECIOCHO. **LINDEROS**: **NORTE**: Solar
11 nueve con seis metros; **SUR**: Calle Vehicular con seis
12 metros; **ESTE**: Solar diecisiete con quince metros;
13 **OESTE**: Solar diecinueve con quince metros. **ÁREA**
14 **TOTAL**: NOVENTA METROS CUADRADOS.-
15 **MATRÍCULA INMOBILIARIA**: CUATRO-
16 CIENTOS VEINTIOCHO MIL TREINTA Y TRES
17 (428033). **CÓDIGO CATASTRAL**: CUARENTA Y
18 OCHO-CINCO MIL SETECIENTOS SEIS- CERO
19 DIECINUEVE- CERO- CERO- CERO (48-5706-019-
20 0-0-0). **Manzana**: CINCO MIL SETECIENTOS SEIS.
21 **Solar**: DIECINUEVE. **LINDEROS**: **NORTE**: Solar
22 ocho con seis metros; **SUR**: Calle Vehicular con seis
23 metros; **ESTE**: Solar dieciocho con quince metros;
24 **OESTE**: Solar veinte con quince metros. **ÁREA**
25 **TOTAL**: NOVENTA METROS CUADRADOS.
26 **MATRÍCULA INMOBILIARIA**: CUATRO-
27 CIENTOS VEINTIOCHO MIL CINCUENTA Y
28 OCHO (428058). **CÓDIGO CATASTRAL**:

AB. ROGER AROSEMENA BENITES
NOTARIA QUINCUAGÉSIMO OCTAVA DEL CANTÓN GUAYAQUIL
REPÚBLICA DEL ECUADOR



1 CUARENTA Y OCHO-CINCO MIL SETECIENTOS
2 SEIS- CERO VEINTE- CERO- CERO- CERO (48-
3 5706- 020-0-0-0). **Manzana:** CINCO MIL
4 SETECIENTOS SEIS. **Solar:** VEINTE. **LINDEROS:**
5 **NORTE:** Solar siete con seis metros; **SUR:** Calle
6 Vehicular con seis metros; **ESTE:** Solar diecinueve con
7 quince metros; **OESTE:** Solar veintiuno con quince
8 metros. **ÁREA TOTAL:** NOVENTA METROS
9 CUADRADOS.- **MATRÍCULA INMOBILIARIA:**
10 CUATROCIENTOS VEINTIOCHO MIL VEINTI-
11 UNO (428021). **CÓDIGO CATASTRAL:** CUARENTA
12 Y OCHO- CINCO MIL SETECIENTOS SEIS- CERO
13 VEINTIUNO- CERO-CERO-CERO (48-5706-021-0-0-
14 0). **Manzana:** CINCO MIL SETECIENTOS SEIS.
15 **Solar:** VEINTIUNO. **LINDEROS:** **NORTE:** Solar
16 seis con seis metros; **SUR:** Calle Vehicular con seis
17 metros; **ESTE:** Solar veinte con quince metros;
18 **OESTE:** Solar veintidós con quince metros. **ÁREA**
19 **TOTAL:** NOVENTA METROS CUADRADOS.-
20 **MATRÍCULA INMOBILIARIA:** CUATROCIENTOS
21 VEINTIOCHO MIL VEINTINUEVE (428029).
22 **CÓDIGO CATASTRAL:** CUARENTA Y OCHO-
23 CINCO MIL SETECIENTOS SEIS- CERO
24 VEINTIDÓS- CERO-CERO-CERO (48-5706-022-0-0-
0). **Manzana:** CINCO MIL SETECIENTOS SEIS.
Solar: VEINTIDÓS. **LINDEROS:** **NORTE:** Solar
cinco con seis metros; **SUR:** Calle Vehicular con seis
metros; **ESTE:** Solar veintiuno con quince metros;



1 **OESTE:** Solar veintitrés con quince metros. **ÁREA**
2 **TOTAL:** NOVENTA METROS CUADRADOS.-
3 **MATRÍCULA INMOBILIARIA:** CUATROCIENTOS
4 VEINTISIETE MIL NOVECIENTOS NOVENTA
5 (427990). **CÓDIGO CATASTRAL:** CUARENTA Y
6 OCHO-CINCO MIL SETECIENTOS SEIS- CERO
7 VEINTITRÉS-CERO-CERO-CERO (48-5706-023-0-
8 0-0). **Manzana:** CINCO MIL SETECIENTOS SEIS.
9 **Solar:** VEINTITRÉS. **LINDEROS. NORTE:** Solar
10 cuatro con seis metros; **SUR:** Calle Vehicular con seis
11 metros; **ESTE:** Solar veintidós con quince metros;
12 **OESTE:** Solar veinticuatro con quince metros. **ÁREA**
13 **TOTAL:** NOVENTA METROS CUADRADOS.-
14 **MATRÍCULA INMOBILIARIA:** CUATROCIENTOS
15 VEINTISIETE MIL NOVECIENTOS SESENTA Y
16 DOS (427962). **CÓDIGO CATASTRAL:**
17 CUARENTA Y OCHO-CINCO MIL SETECIENTOS
18 SEIS- CERO VEINTICUATRO-CERO-CERO-CERO
19 (48-5706-024-0-0-0). **Manzana:** CINCO MIL
20 SETECIENTOS SEIS. **Solar:** VEINTICUATRO.
21 **LINDEROS: NORTE:** Solar tres con seis metros;
22 **SUR:** Calle Vehicular con seis metros; **ESTE:** Solar
23 veintitrés con quince metros; **OESTE:** Solar uno con
24 quince metros. **ÁREA TOTAL:** NOVENTA METROS
25 CUADRADOS.- **MATRÍCULA INMOBILIARIA:**
26 CUATROCIENTOS VEINTIOCHO MIL OCHENTA
27 Y CUATRO (428084). **CÓDIGO CATASTRAL:**
28 CUARENTA Y OCHO-CINCO MIL SETECIENTOS

AB. ROGER AROSEMENA BENITES
NOTARIA QUINCUAGÉSIMO OCTAVA DEL CANTÓN GUAYAQUIL
REPÚBLICA DEL ECUADOR



1 SIETE- CERO VEINTISIETE- CERO-CERO-CERO
2 (48-5707-027-0-0-0). **Manzana:** CINCO MIL
3 SETECIENTOS SIETE. **Solar:** VEINTISIETE.
4 **LINDEROS: NORTE:** Calle Vehicular con seis
5 metros; **SUR:** Solar treinta y cuatro con seis metros;
6 **ESTE:** Solar veintiocho con quince metros; **OESTE:**
7 Solar veintiséis con quince metros. **ÁREA TOTAL:**
8 NOVENTA METROS CUADRADOS. **MATRÍCULA**
9 **INMOBILIARIA:** CUATROCIENTOS VEINTISIETE
10 MIL NOVECIENTOS OCHENTA Y SEIS (427986).
11 **CÓDIGO CATASTRAL:** CUARENTA Y OCHO-
12 CINCO MIL SETECIENTOS SIETE- CERO
13 VEINTIOCHO- CERO-CERO-CERO (48-5707-028-0-
14 0-0). **Manzana:** CINCO MIL SETECIENTOS SIETE.
15 **Solar:** VEINTIOCHO. **LINDEROS: NORTE:** Calle
16 Vehicular con seis metros; **SUR:** Solar treinta y tres con
17 seis metros; **ESTE:** Solar veintinueve con quince
18 metros; **OESTE:** Solar veintisiete con quince metros.
19 **ÁREA TOTAL:** NOVENTA METROS CUADRADOS.
20 **MATRÍCULA INMOBILIARIA:** CUATROCIENTOS
21 VEINTIOCHO MIL DIECINUEVE (428019).
22 **CÓDIGO CATASTRAL:** CUARENTA Y OCHO-
23 CINCO MIL SETECIENTOS SIETE- CERO
24 VEINTINUEVE- CERO-CERO-CERO (48-5707-029-
25 0-0-0). **Manzana:** CINCO MIL SETECIENTOS
SIETE. **Solar:** VEINTINUEVE. **LINDEROS:**
28 **NORTE:** Calle Vehicular con seis metros; **SUR:** Solar
treinta y dos con seis metros; **ESTE:** Solar treinta con



1 quince metros; **OESTE:** Solar veintiocho con quince
2 metros. **ÁREA TOTAL:** NOVENTA METROS
3 CUADRADOS.- **MATRÍCULA INMOBILIARIA:**
4 CUATROCIENTOS VEINTIOCHO MIL NOVE-
5 CIENTOS CUARENTA Y SEIS (428046). **CÓDIGO**
6 **CATASTRAL:** CUARENTA Y OCHO-CINCO MIL
7 SETECIENTOS SIETE- CERO TREINTA-CERO-
8 CERO-CERO (48-5707-030-0-0-0). **Manzana:** CINCO
9 MIL SETECIENTOS SIETE. **Solar:** TREINTA.
10 **LINDEROS:** **NORTE:** Calle Vehicular con nueve
11 metros; **SUR:** Solar treinta y uno con nueve metros;
12 **ESTE:** Calle Vehicular con quince metros; **OESTE:**
13 Solar veintinueve con quince metros; **ÁREA TOTAL:**
14 CIENTO TREINTA Y CINCO METROS
15 CUADRADOS.- **MATRÍCULA INMOBILIARIA:**
16 CUATROCIENTOS VEINTISIETE MIL
17 NOVECIENTOS OCHENTA Y CUATRO (427984).
18 **CÓDIGO CATASTRAL:** CUARENTA Y OCHO-
19 CINCO MIL SETECIENTOS SIETE- CERO
20 TREINTA Y UNO- CERO-CERO-CERO (48-5707-
21 031-0-0-0). **Manzana:** CINCO MIL SETECIENTOS
22 SIETE. **Solar:** TREINTA Y UNO. **LINDEROS:**
23 **NORTE:** Solar treinta con nueve metros; **SUR:** Calle
24 Vehicular con nueve metros; **ESTE:** Calle Vehicular
25 con quince metros; **OESTE:** Solar treinta y dos con
26 quince metros. **ÁREA TOTAL:** CIENTO TREINTA Y
27 CINCO METROS CUADRADOS.- **MATRÍCULA**
28 **INMOBILIARIA:** CUATROCIENTOS VEINTIOCHO

AB. ROGER AROSEMENA BENITES
NOTARIA QUINGUAGÉSIMO OCTAVA DEL CANTÓN GUAYAQUIL
REPÚBLICA DEL ECUADOR



1 MIL CINCUENTA Y CINCO (428055). **CÓDIGO**
2 **CATASTRAL:** CUARENTA Y OCHO-CINCO MIL
3 SETECIENTOS SIETE- CERO TREINTA Y DOS-
4 CERO-CERO-CERO (48-5707-032-0-0-0). **Manzana:**
5 CINCO MIL SETECIENTOS SIETE. **Solar:**
6 TREINTA Y DOS. **LINDEROS: NORTE:** Solar
7 veintinueve con seis metros; **SUR:** Calle Vehicular con
8 seis metros; **ESTE:** Solar treinta y uno con quince
9 metros; **OESTE:** Solar treinta y tres con quince
10 metros. **ÁREA TOTAL:** NOVENTA METROS
11 CUADRADOS. **MATRÍCULA INMOBILIARIA:**
12 CUATROCIENTOS VEINTISIETE MIL NOVE-
13 CIENTOS SETENTA Y SEIS (427976). **CÓDIGO**
14 **CATASTRAL:** CUARENTA Y OCHO-CINCO MIL
15 SETECIENTOS SIETE- CERO TREINTA Y TRES-
16 CERO-CERO-CERO (48-5707-033-0-0-0). **Manzana:**
17 CINCO MIL SETECIENTOS SIETE. **Solar:**
18 TREINTA Y TRES. **LINDEROS. NORTE:** Solar
19 veintiocho con seis metros; **SUR:** Calle Vehicular con
20 seis metros; **ESTE:** Solar treinta y dos con quince
21 metros; **OESTE:** Solar treinta y cuatro con quince
22 metros. **ÁREA TOTAL:** NOVENTA METROS
23 CUADRADOS.- **MATRÍCULA INMOBILIARIA:**
24 CUATROCIENTOS VEINTISIETE MIL NOVE-
CIENTOS CINCUENTA Y SEIS (427956). **CÓDIGO**
CATASTRAL: CUARENTA Y OCHO-CINCO MIL
SETECIENTOS SIETE- CERO TREINTA Y
CUATRO-CERO-CERO- CERO (48- 5707- 034- 0- 0-



1 0). **Manzana:** CINCO MIL SETECIENTOS SIETE.
2 **Solar:** TREINTA Y CUATRO. **LINDEROS:**
3 **NORTE:** Solar veintisiete con seis metros; **SUR:** Calle
4 Vehicular con seis metros; **ESTE:** Solar treinta y tres
5 con quince metros; **OESTE:** Solar treinta y cinco con
6 quince metros. **ÁREA TOTAL:** NOVENTA METROS
7 CUADRADOS.- **MATRÍCULA INMOBILIARIA:**
8 CUATROCIENTOS VEINTIOCHO MIL NUEVE
9 (428009). **CÓDIGO CATASTRAL:** CUARENTA Y
10 OCHO-CINCO MIL SETECIENTOS SIETE- CERO
11 TREINTA Y CINCO-CERO- CERO- CERO (48-
12 5707- 035- 0-0-0). **Manzana:** CINCO MIL
13 SETECIENTOS SIETE. **Solar:** TREINTA Y CINCO.
14 **LINDEROS:** **NORTE:** Solar veintiséis con
15 seis metros; **SUR:** Calle Vehicular con seis metros;
16 **ESTE:** Solar treinta y cuatro con quince metros;
17 **OESTE:** Solar treinta y seis con quince metros. **ÁREA**
18 **TOTAL:** NOVENTA METROS CUADRADOS.-
19 **MATRÍCULA INMOBILIARIA:** CUATROCIENTOS
20 VEINTIOCHO MIL DOSCIENTOS TREINTA Y DOS
21 (428232). **CÓDIGO CATASTRAL:** CUARENTA Y
22 OCHO-CINCO MIL SETECIENTOS ONCE- CERO
23 CERO UNO- CERO-CERO-CERO (48-5711-001-0-0-
24 0). **Manzana:** CINCO MIL SETECIENTOS ONCE.
25 **Solar:** UNO. **LINDEROS:** **NORTE:** Calle Vehicular
26 con quince metros setenta y cinco centímetros; **SUR:**
27 Solar sesenta y nueve con quince metros; **ESTE:**
28 Solares dos-tres con trece metros cincuenta y dos

AB. ROGER AROSEMENA BENITES
NOTARIA QUINCUAGÉSIMO OCTAVA DEL CANTÓN GUAYAQUIL
REPÚBLICA DEL ECUADOR



1 centímetros; **OESTE:** Calle Vehicular con ocho metros
2 setenta y tres centímetros. **ÁREA TOTAL:** CIENTO
3 SESENTA Y SEIS METROS CUADRADOS
4 OCHENTA Y CINCO DECÍMETROS CUADRADOS.-
5 **MATRÍCULA INMOBILIARIA:** CUATRO-
6 CIENTOS VEINTIOCHO MIL DOSCIENTOS
7 VEINTIUNO (428221). **CÓDIGO CATASTRAL:**
8 CUARENTA Y OCHO-CINCO MIL SETECIENTOS
9 ONCE- CERO CERO DOS- CERO- CERO-CERO
10 (48-5711-002-0-0-0). **Manzana:** CINCO MIL
11 SETECIENTOS ONCE. **Solar:** DOS. **LINDEROS:**
12 **NORTE:** Calle Vehicular con dieciséis metros
13 cincuenta y un centímetros; **SUR:** Solar tres con
14 quince metros; **ESTE:** Calle Vehicular con diez metros
15 veintiséis centímetros; **OESTE:** Solar uno con siete
16 metros cincuenta y dos centímetros. **ÁREA TOTAL:**
17 CIENTO CUARENTA Y SIETE METROS
18 CUADRADOS SETENTA Y CINCO DECÍMETROS
19 CUADRADOS.- **MATRÍCULA INMOBILIARIA:**
20 CUATROCIENTOS VEINTIOCHO MIL DOSCIENTOS
21 CUARENTA Y SIETE (428247). **CÓDIGO**
22 **CATASTRAL:** CUARENTA Y OCHO-CINCO MIL
23 SETECIENTOS ONCE- CERO CERO TRES- CERO-
24 CERO-CERO (48-5711-003-0-0-0). **Manzana:** CINCO
25 MIL SETECIENTOS ONCE. **Solar:** TRES.
26 **LINDEROS:** **NORTE:** Solar dos con quince metros;
27 **SUR:** Solar cuatro con quince metros; **ESTE:** Calle
28 Vehicular con seis metros; **OESTE:** Solar uno con seis



1 metros. **ÁREA TOTAL:** NOVENTA METROS
2 **CUADRADOS.- MATRÍCULA INMOBILIARIA:**
3 CUATROCIENTOS VEINTIOCHO MIL DOSCIENTOS
4 TREINTA Y TRES (428233). **CÓDIGO**
5 **CATASTRAL:** CUARENTA Y OCHO- CINCO MIL
6 SETECIENTOS ONCE- CERO CERO CUATRO-
7 CERO-CERO-CERO (48-5711-004-0-0-0). **Manzana:**
8 CINCO MIL SETECIENTOS ONCE. **Solar:**
9 CUATRO. **LINDEROS. NORTE:** Solar tres con
10 quince metros; **SUR:** Solar cinco con quince metros;
11 **ESTE:** Calle Vehicular con seis metros; **OESTE:** Solar
12 sesenta y nueve con seis metros. **ÁREA TOTAL:**
13 NOVENTA METROS CUADRADOS.- **MATRÍCULA**
14 **INMOBILIARIA:** CUATROCIENTOS VEINTI-
15 OCHO MIL DOSCIENTOS VEINTE (428220).
16 **CÓDIGO CATASTRAL:** CUARENTA Y OCHO-
17 CINCO MIL SETECIENTOS ONCE- CERO CERO
18 CINCO- CERO-CERO-CERO (48-5711-005-0-
19 0-0). **Manzana:** CINCO MIL SETECIENTOS ONCE.
20 **Solar:** CINCO. **LINDEROS: NORTE:** Solar
21 cuatro con quince metros; **SUR:** Solar seis con
22 quince metros; **ESTE:** Calle Vehicular con seis
23 metros; **OESTE:** Solar sesenta y ocho con seis
24 metros. **ÁREA TOTAL:** NOVENTA METROS
25 **CUADRADOS.- MATRÍCULA INMOBILIARIA:**
26 CUATROCIENTOS VEINTIOCHO MIL DOS-
27 CIENTOS UNO (428201). **CÓDIGO CATASTRAL:**
28 CUARENTA Y OCHO-CINCO MIL SETECIENTOS

AB. ROGER AROSEMENA BENITES
NOTARIA QUINCUAGÉSIMO OCTAVA DEL CANTÓN GUAYAQUIL
REPÚBLICA DEL ECUADOR



1 ONCE- CERO CERO SEIS- CERO-CERO-CERO (48-
2 5711-006-0-0-0). **Manzana:** CINCO MIL
3 SETECIENTOS ONCE. **Solar:** SEIS. **LINDEROS:**
4 **NORTE:** Solar cinco con quince metros; **SUR:** Solar
5 siete con quince metros; **ESTE:** Calle Vehicular con
6 seis metros; **OESTE:** Solar sesenta y siete con seis
7 metros. **ÁREA TOTAL:** NOVENTA METROS
8 CUADRADOS.- **MATRÍCULA INMOBILIARIA:**
9 CUATROCIENTOS VEINTIOCHO MIL CIENTO
10 NOVENTA Y CINCO (428195). **CÓDIGO**
11 **CATASTRAL:** CUARENTA Y OCHO-CINCO MIL
12 SETECIENTOS ONCE- CERO CERO SIETE- CERO-
13 CERO-CERO (48- 5711- 007- 0- 0- 0). **Manzana:**
14 CINCO MIL SETECIENTOS ONCE. **Solar:** SIETE.
15 **LINDEROS:** **NORTE:** Solar seis con quince metros;
16 **SUR:** Solar ocho con quince metros; **ESTE:** Calle
17 Vehicular con seis metros; **OESTE:** Solar sesenta y
18 seis con seis metros. **ÁREA TOTAL:** NOVENTA
19 METROS CUADRADOS.- **MATRÍCULA INMO-**
20 **BILIARIA:** CUATROCIENTOS VEINTIOCHO MIL
21 DOSCIENTOS VEINTIOCHO (428228). **CÓDIGO**
22 **CATASTRAL:** CUARENTA Y OCHO-CINCO MIL
23 SETECIENTOS ONCE- CERO CERO OCHO- CERO-
24 CERO- CERO (48-5711-008-0-0-0). **Manzana:**
CINCO MIL SETECIENTOS ONCE. **Solar:** OCHO.
LINDEROS: **NORTE:** Solar siete con quince metros;
SUR: Solar nueve con quince metros; **ESTE:** Calle
Vehicular con seis metros; **OESTE:** Solar sesenta



1 cinco con seis metros. **ÁREA TOTAL:** NOVENTA
2 METROS CUADRADOS.- **MATRÍCULA INMO-**
3 **BILIARIA:** CUATROCIENTOS VEINTIOCHO MIL
4 DOSCIENTOS CUARENTA Y CUATRO (428244).
5 **CÓDIGO CATASTRAL:** CUARENTA Y OCHO-
6 CINCO MIL SETECIENTOS ONCE- CERO CERO
7 NUEVE- CERO-CERO-CERO (48-5711-009-0-0-0).
8 **Manzana:** CINCO MIL SETECIENTOS ONCE.
9 **Solar:** NUEVE. **LINDEROS:** **NORTE:** Solar ocho
10 con quince metros; **SUR:** Solar diez con quince metros;
11 **ESTE:** Calle Vehicular con seis metros; **OESTE:** Solar
12 sesenta y cuatro con seis metros. **ÁREA TOTAL:**
13 NOVENTA METROS CUADRADOS. **MATRÍCULA**
14 **INMOBILIARIA:** CUATROCIENTOS VEINTIOCHO
15 MIL DOSCIENTOS DIEZ (428210). **CÓDIGO**
16 **CATASTRAL:** CUARENTA Y OCHO-CINCO MIL
17 SETECIENTOS ONCE- CERO DIEZ- CERO-CERO-
18 CERO (48-5711-010-0-0-0). **Manzana:** CINCO MIL
19 SETECIENTOS ONCE. **Solar:** DIEZ. **LINDEROS:**
20 **NORTE:** Solar nueve con quince metros; **SUR:** Solar
21 once con quince metros; **ESTE:** Calle Vehicular con
22 seis metros; **OESTE:** Solar sesenta y tres con seis
23 metros. **ÁREA TOTAL:** NOVENTA METROS
24 CUADRADOS.- **MATRÍCULA INMOBILIARIA:**
25 CUATROCIENTOS VEINTIOCHO MIL DOSCIENTOS
26 SESENTA (428260). **CÓDIGO CATASTRAL:**
27 CUARENTA Y OCHO-CINCO MIL SETECIENTOS
28 ONCE- CERO ONCE- CERO-CERO-CERO (48-5711-

AB. ROGER AROSEMENA BENTES
NOTARIA QUINCUAGÉSIMO OCTAVA DEL CANTÓN GUAYAQUIL
REPÚBLICA DEL ECUADOR



1 011-0-0-0). **Manzana:** CINCO MIL SETECIENTOS
2 ONCE. **Solar:** ONCE. **LINDEROS:** **NORTE:** Solar
3 diez con quince metros; **SUR:** Solar doce con quince
4 metros; **ESTE:** Calle Vehicular con seis metros;
5 **OESTE:** Solar sesenta y dos con seis metros. **ÁREA**
6 **TOTAL:** NOVENTA METROS CUADRADOS.-
7 **MATRÍCULA INMOBILIARIA:** CUATROCIENTOS
8 VEINTIOCHO MIL DOSCIENTOS DOS (428202).
9 **CÓDIGO CATASTRAL:** CUARENTA Y OCHO-
10 CINCO MIL SETECIENTOS ONCE- CERO DOCE-
11 CERO-CERO-CERO (48-5711-012-0-0-0). **Manzana:**
12 CINCO MIL SETECIENTOS ONCE. **Solar:** DOCE.
13 **LINDEROS:** **NORTE:** Solar once con quince metros;
14 **SUR:** Solar trece con quince metros; **ESTE:** Calle
15 Vehicular con seis metros; **OESTE:** Solar sesenta y uno
16 con seis metros. **ÁREA TOTAL:** NOVENTA
17 METROS CUADRADOS.- **MATRÍCULA INMOBI-**
18 **LIARIA:** CUATROCIENTOS VEINTIOCHO MIL
19 DOSCIENTOS SIETE (428207). **CÓDIGO**
20 **CATASTRAL:** CUARENTA Y OCHO-CINCO MIL
21 SETECIENTOS ONCE- CERO TRECE- CERO-
22 CERO-CERO (48-5711-013-0-0-0). **Manzana:** CINCO
23 MIL SETECIENTOS ONCE. **Solar:** TRECE.
24 **LINDEROS:** **NORTE:** Solar doce con quince metros;
25 **SUR:** Solar catorce con quince metros; **ESTE:** Calle
26 Vehicular con seis metros; **OESTE:** Solar sesenta con
27 seis metros. **ÁREA TOTAL:** NOVENTA METROS
28 CUADRADOS.- **MATRÍCULA INMOBILIARIA**



1 CUATROCIENTOS VEINTIOCHO MIL DOSCIENTOS
2 TREINTA Y UNO (428231). **CÓDIGO**
3 **CATASTRAL:** CUARENTA Y OCHO-CINCO MIL
4 SETECIENTOS ONCE- CERO CATORCE- CERO-
5 CERO-CERO (48-5711-014-0-0-0). **Manzana:** CINCO
6 MIL SETECIENTOS ONCE. **Solar:** CATORCE.
7 **LINDEROS: NORTE:** Solar trece con quince metros;
8 **SUR:** Solar quince con quince metros; **ESTE:** Calle
9 Vehicular con seis metros; **OESTE:** Solar cincuenta y
10 nueve con seis metros. **ÁREA TOTAL:** NOVENTA
11 METROS CUADRADOS.- **MATRÍCULA INMOBI-**
12 **LIARIA:** CUATROCIENTOS VEINTIOCHO MIL
13 DOSCIENTOS CINCO (428205). **CÓDIGO**
14 **CATASTRAL:** CUARENTA Y OCHO-CINCO MIL
15 SETECIENTOS ONCE- CERO QUINCE- CERO-
16 CERO-CERO (48-5711-015-0-0-0). **Manzana:** CINCO
17 MIL SETECIENTOS ONCE. **Solar:** QUINCE.
18 **LINDEROS: NORTE:** Solar catorce con quince
19 metros; **SUR:** Solar dieciséis con quince metros;
20 **ESTE:** Calle Vehicular con seis metros; **OESTE:** Solar
21 cincuenta y ocho centímetros con seis metros. **ÁREA**
22 **TOTAL:** NOVENTA METROS CUADRADOS.-
23 **MATRÍCULA INMOBILIARIA:** CUATROCIENTOS
24 VEINTIOCHO MIL DOSCIENTOS (428200).
25 **CÓDIGO CATASTRAL:** CUARENTA Y OCHO-
26 CINCO MIL SETECIENTOS ONCE- CERO
27 DIECISÉIS- CERO-CERO-CERO (48-5711-016-0-0-
28 0). **Manzana:** CINCO MIL SETECIENTOS ONCE.



1 **Solar:** DIECISÉIS. **LINDEROS:** **NORTE:** Solar
2 quince con quince metros; **SUR:** Solar diecisiete con
3 quince metros; **ESTE:** Calle Vehicular con seis metros;
4 **OESTE:** Solar cincuenta y siete con seis metros.
5 **ÁREA TOTAL:** NOVENTA METROS CUA-
6 DRADOS. **MATRÍCULA INMOBILIARIA:**
7 CUATROCIENTOS VEINTIOCHO MIL DOSCIENTOS
8 CINCUENTA Y OCHO (428258). **CÓDIGO CATAS-**
9 **TRAL:** CUARENTA Y OCHO-CINCO MIL
10 SETECIENTOS ONCE- CERO DIECISIETE- CERO-
11 CERO-CERO (48-5711-017-0-0-0). **Manzana:** CINCO
12 MIL SETECIENTOS ONCE. **Solar:** DIECISIETE.
13 **LINDEROS:** **NORTE:** Solar dieciséis con quince
14 metros; **SUR:** Solar dieciocho con quince metros;
15 **ESTE:** Calle Vehicular con seis metros; **OESTE:** Solar
16 cincuenta y seis con seis metros. **ÁREA TOTAL:**
17 NOVENTA METROS CUADRADOS.-**MATRÍCULA**
18 **INMOBILIARIA:** CUATROCIENTOS VEINTIOCHO
19 MIL DOSCIENTOS DIECINUEVE (428219).
20 **CÓDIGO CATASTRAL:** CUARENTA Y OCHO-
21 CINCO MIL SETECIENTOS ONCE- CERO
22 DIECIOCHO- CERO- CERO- CERO (48-5711-018-0-
23 0-0). **Manzana:** CINCO MIL SETECIENTOS ONCE.
24 **Solar:** DIECIOCHO. **LINDEROS:** **NORTE:** Solar
diecisiete con quince metros; **SUR:** Solar diecinueve
con quince metros; **ESTE:** Calle Vehicular con seis
metros; **OESTE:** Solar cincuenta y cinco con seis
metros. **ÁREA TOTAL:** NOVENTA METROS



1 CUADRADOS.- **MATRÍCULA INMOBILIARIA:**
2 CUATROCIENTOS VEINTIOCHO MIL DOSCIENTOS
3 CUARENTA (428240). **CÓDIGO CATAS-TRAL:**
4 CUARENTA Y OCHO- CINCO MIL SETECIENTOS
5 ONCE- CERO DIECINUEVE- CERO-CERO- CERO
6 (48-5711-019-0-0-0). **Manzana:** CINCO MIL
7 SETECIENTOS ONCE. **Solar:** DIECINUEVE.
8 **LINDEROS: NORTE:** Solar dieciocho con quince
9 metros; **SUR:** Solar veinte con quince metros; **ESTE:**
10 Calle Vehicular con seis metros; **OESTE:** Solar
11 cincuenta y cuatro con seis metros. **ÁREA TOTAL:**
12 NOVENTA METROS CUADRADOS.-**MATRÍCULA**
13 **INMOBILIARIA:** CUATROCIENTOS VEINTIOCHO
14 MIL CIENTO NOVENTA Y SIETE (428197).
15 **CÓDIGO CATASTRAL:** CUARENTA Y OCHO-
16 CINCO MIL SETECIENTOS ONCE- CERO VEINTE-
17 CERO-CERO-CERO (48- 5711- 020- 0- 0- 0).
18 **Manzana:** CINCO MIL SETECIENTOS ONCE.
19 **Solar:** VEINTE. **LINDEROS: NORTE:** Solar
20 diecinueve con quince metros; **SUR:** Solar veintiuno
21 con quince metros; **ESTE:** Calle Vehicular con seis
22 metros; **OESTE:** Solar cincuenta y tres con seis metros.
23 **ÁREA TOTAL:** NOVENTA METROS CUADRADOS.-
24 **MATRÍCULA INMOBILIARIA:** CUATROCIENTOS
25 VEINTIOCHO MIL DOSCIENTOS VEINTICINCO
26 (428225). **CÓDIGO CATASTRAL:** CUARENTA
27 Y OCHO- CINCO MIL SETECIENTOS ONCE-
28 CERO VEINTIUNO- CERO- CERO- CERO

AB. ROGER AROSEMENA BENITES
NOTARIA QUINCUAGÉSIMO OCTAVA DEL CANTÓN GUAYAQUIL
REPÚBLICA DEL ECUADOR



1 (48-5711-021-0-0-0). **Manzana:** CINCO MIL
2 SETECIENTOS ONCE. **Solar:** VEINTIUNO.
3 **LINDEROS: NORTE:** Solar veinte con quince
4 metros; **SUR:** Solar veintidós con quince metros;
5 **ESTE:** Calle Vehicular con seis metros; **OESTE:** Solar
6 cincuenta y dos con seis metros. **ÁREA TOTAL:**
7 NOVENTA METROS CUADRADOS.- **MATRÍCULA**
8 **INMOBILIARIA:** CUATROCIENTOS VEINTI-
9 OCHO MIL DOSCIENTOS CUARENTA Y CINCO
10 (428245). **CÓDIGO CATASTRAL:** CUARENTA Y
11 OCHO-CINCO MIL SETECIENTOS ONCE- CERO
12 VEINTIDÓS- CERO- CERO- CERO (48-5711-022-0-
13 0-0). **Manzana:** CINCO MIL SETECIENTOS ONCE.
14 **Solar:** VEINTIDÓS. **LINDEROS: NORTE:** Solar
15 veintiuno con quince metros; **SUR:** Solar veintitrés con
16 quince metros; **ESTE:** Calle Vehicular con seis metros;
17 **OESTE:** Solar cincuenta y uno con seis metros. **ÁREA**
18 **TOTAL:** NOVENTA METROS CUADRADOS.-
19 **MATRÍCULA INMOBILIARIA:** CUATROCIENTOS
20 VEINTIOCHO MIL DOSCIENTOS NUEVE
21 (428209). **CÓDIGO CATASTRAL:** CUARENTA Y
22 OCHO-CINCO MIL SETECIENTOS ONCE- CERO
23 VEINTITRÉS- CERO-CERO-CERO (48-5711-023-0-
24 0-0). **Manzana:** CINCO MIL SETECIENTOS ONCE.
25 **Solar:** VEINTITRÉS. **LINDEROS: NORTE:** Solar
veintidós con quince metros; **SUR:** Solar veinticuatro
con quince metros; **ESTE:** Calle Vehicular con
seis metros; **OESTE:** Solar cincuenta con seis



1 metros. **ÁREA TOTAL:** NOVENTA METROS
2 CUADRADOS.- **MATRÍCULA INMOBILIARIA:**
3 CUATROCIENTOS VEINTIOCHO MIL DOSCIENTOS
4 CINCUENTA Y CUATRO (428254). **CÓDIGO**
5 **CATASTRAL:** CUARENTA Y OCHO-CINCO MIL
6 SETECIENTOS ONCE- CERO VEINTICUATRO-
7 CERO- CERO- CERO (48- 5711- 024- 0-0-0).
8 **Manzana:** CINCO MIL SETECIENTOS ONCE.
9 **Solar:** VEINTICUATRO. **LINDEROS: NORTE:**
10 Solar veintitrés con quince metros; **SUR:** Solar
11 veinticinco con quince metros; **ESTE:** Calle Vehicular
12 con seis metros; **OESTE:** Solar cuarenta y nueve con
13 seis metros. **ÁREA TOTAL:** NOVENTA METROS
14 CUADRADOS. **MATRÍCULA INMOBILIARIA:**
15 CUATROCIENTOS VEINTIOCHO MIL CIENTO
16 NOVENTA Y NUEVE (428199). **CÓDIGO**
17 **CATASTRAL:** CUARENTA Y OCHO-CINCO MIL
18 SETECIENTOS ONCE- CERO VEINTICINCO-
19 CERO-CERO-CERO (48-5711-025-0-0-0). **Manzana:**
20 CINCO MIL SETECIENTOS ONCE. **Solar:**
21 VEINTICINCO. **LINDEROS: NORTE:** Solar veinticuatro
22 con quince metros; **SUR:** Solar veintiséis con quince
23 metros; **ESTE:** Calle Vehicular con seis metros;
24 **OESTE:** Solar cuarenta y ocho con seis metros. **ÁREA**
25 **TOTAL:** NOVENTA METROS CUADRADOS.
26 **MATRÍCULA INMOBILIARIA:** CUATROCIENTOS
27 VEINTIOCHO MIL DOSCIENTOS TREINTA Y
28 OCHO (428238). **CÓDIGO CATASTRAL:**

AB. ROGER AROSEMENA BENITES
NOTARIA QUINCUAGÉSIMO OCTAVA DEL CANTÓN GUAYAQUIL
REPÚBLICA DEL ECUADOR



1 CUARENTA Y OCHO-CINCO MIL SETECIENTOS
2 ONCE- CERO VEINTISÉIS- CERO-CERO-CERO
3 (48-5711-026-0-0-0). **Manzana:** CINCO MIL
4 SETECIENTOS ONCE. **Solar:** VEINTISÉIS.
5 **LINDEROS: NORTE:** Solar veinticinco con quince
6 metros; **SUR:** Solar veintisiete con quince metros;
7 **ESTE:** Calle Vehicular con seis metros; **OESTE:** Solar
8 cuarenta y siete con seis metros. **ÁREA TOTAL:**
9 NOVENTA METROS CUADRADOS.- **MATRÍCULA**
10 **INMOBILIARIA:** CUATROCIENTOS VEINTI-
11 OCHO MIL DOSCIENTOS CINCUENTA Y CINCO
12 (428255). **CÓDIGO CATASTRAL:** CUARENTA Y
13 OCHO-CINCO MIL SETECIENTOS ONCE- CERO
14 VEINTISIETE-CERO-CERO-CERO (48-5711-027-0-
15 0-0). **Manzana:** CINCO MIL SETECIENTOS ONCE.
16 **Solar:** VEINTISIETE. **LINDEROS: NORTE:** Solar
17 veintiséis con quince metros; **SUR:** Solar veintiocho
18 con quince metros; **ESTE:** Calle Vehicular con seis
19 metros; **OESTE:** Solar cuarenta y seis con seis metros.
20 **ÁREA TOTAL:** NOVENTA METROS CUADRADOS.
21 **MATRÍCULA INMOBILIARIA:** CUATRO-
22 CIENTOS VEINTIOCHO MIL DOSCIENTOS SEIS
23 (428206). **CÓDIGO CATASTRAL:** CUARENTA Y
24 OCHO-CINCO MIL SETECIENTOS ONCE- CERO
25 VEINTIOCHO-CERO-CERO-CERO (48-5711-028-0-
26 0). **Manzana:** CINCO MIL SETECIENTOS ONCE.
27 **Solar:** VEINTIOCHO. **LINDEROS: NORTE:** Solar
28 veintisiete con quince metros; **SUR:** Solar veintinueve



1 con quince metros; **ESTE:** Calle Vehicular con seis
2 metros; **OESTE:** Solar cuarenta y cinco con seis
3 metros. **ÁREA TOTAL:** NOVENTA METROS
4 CUADRADOS.- **MATRÍCULA INMOBILIARIA:**
5 CUATROCIENTOS VEINTIOCHO MIL CIENTO
6 NOVENTA Y SEIS (428196). **CÓDIGO**
7 **CATASTRAL:** CUARENTA Y OCHO-CINCO MIL
8 SETECIENTOS ONCE- CERO VEINTINUEVE-
9 CERO- CERO- CERO (48- 5711- 029- 0- 0- 0).
10 **Manzana:** CINCO MIL SETECIENTOS ONCE.
11 **Solar:** VEINTINUEVE. **LINDEROS:** **NORTE:** Solar
12 veintiocho con quince metros; **SUR:** Solar treinta con
13 quince metros; **ESTE:** Calle Vehicular con seis metros;
14 **OESTE:** Solar cuarenta y cuatro con seis metros.
15 **ÁREA TOTAL:** NOVENTA METROS
16 CUADRADOS.- **MATRÍCULA INMOBILIARIA:**
17 CUATROCIENTOS VEINTIOCHO MIL DOSCIENTOS
18 TREINTA (428230). **CÓDIGO CATASTRAL:**
19 CUARENTA Y OCHO-CINCO MIL SETECIENTOS
20 ONCE- CERO TREINTA- CERO-CERO-CERO (48-
21 5711-030-0-0-0). **Manzana:** CINCO MIL SETECIENTOS
22 ONCE. **Solar:** TREINTA. **LINDEROS:** **NORTE:**
23 Solar veintinueve con quince metros; **SUR:** Solar
24 treinta y uno con quince metros; **ESTE:** Calle
25 Vehicular con seis metros; **OESTE:** Solar cuarenta y
26 tres con seis metros. **ÁREA TOTAL:** NOVENTA
27 METROS CUADRADOS.- **MATRÍCULA**
28 **INMOBILIARIA:** CUATROCIENTOS VEINTI-



1 OCHO MIL DOSCIENTOS DIECISÉIS (428216).
2 **CÓDIGO CATASTRAL:** CUARENTA Y OCHO-
3 CINCO MIL SETECIENTOS ONCE- CERO
4 TREINTA Y UNO-CERO- CERO- CERO (48-5711-
5 031-0-0-0). **Manzana:** CINCO MIL SETECIENTOS
6 ONCE. **Solar:** TREINTA Y UNO. **LINDEROS:**
7 **NORTE:** Solar treinta con quince metros; **SUR:** Solar
8 treinta y dos con quince metros; **ESTE:** Calle Vehicular
9 con seis metros; **OESTE:** Solar cuarenta y cuatro con
10 seis metros. **ÁREA TOTAL:** NOVENTA METROS
11 CUADRADOS.- **MATRÍCULA INMOBILIARIA:**
12 CUATROCIENTOS VEINTIOCHO MIL
13 DOSCIENTOS CINCUENTA Y UNO (428251).
14 **CÓDIGO CATASTRAL:** CUARENTA Y OCHO-
15 CINCO MIL SETECIENTOS ONCE- CERO
16 TREINTA Y DOS- CERO-CERO-CERO (48-5711-
17 032-0-0-0). **Manzana:** CINCO MIL SETECIENTOS
18 ONCE. **Solar:** TREINTA Y DOS. **LINDEROS:**
19 **NORTE:** Solar treinta y uno con quince metros; **SUR:**
20 Solar treinta y tres con quince metros; **ESTE:** Calle
21 Vehicular con seis metros; **OESTE:** Solar cuarenta y
22 uno con seis metros. **ÁREA TOTAL:** NOVENTA
23 METROS CUADRADOS. **MATRÍCULA INMOBI-**
24 **LIARIA:** CUATROCIENTOS VEINTIOCHO MIL
DOSCIENTOS VEINTISÉIS (428226). **CÓDIGO**
CATASTRAL: CUARENTA Y OCHO-CINCO MIL
SETECIENTOS ONCE- CERO TREINTA Y TRES-
CERO-CERO-CERO (48-5711-033-0-0-0). **Manzana:**



1 CINCO MIL SETECIENTOS ONCE. **Solar:**
2 TREINTA Y TRES. **LINDEROS: NORTE:** Solar
3 treinta y dos con quince metros; **SUR:** Solar treinta y
4 cuatro con quince metros; **ESTE:** Calle Vehicular con
5 seis metros; **OESTE:** Solar cuarenta con seis metros.
6 **ÁREA TOTAL:** NOVENTA METROS CUADRADOS.
7 **MATRÍCULA INMOBILIARIA:** CUATROCIENTOS
8 VEINTIOCHO MIL DOSCIENTOS DIECIOCHO
9 (428218). **CÓDIGO CATASTRAL:** CUARENTA Y
10 OCHO-CINCO MIL SETECIENTOS ONCE- CERO
11 TREINTA Y CUATRO-CERO-CERO- CERO (48-
12 5711-034-0-0-0). **Manzana:** CINCO MIL SETE-
13 CIENTOS ONCE. **Solar:** TREINTA Y CUATRO.
14 **LINDEROS: NORTE:** Solar treinta y tres con quince
15 metros; **SUR:** Solar treinta y cinco con quince metros;
16 **ESTE:** Calle Vehicular con seis metros. **OESTE:** Solar
17 treinta y nueve con seis metros. **ÁREA TOTAL:**
18 NOVENTA METROS CUADRADOS.- **MATRÍCULA**
19 **INMOBILIARIA:** CUATROCIENTOS VEINTIOCHO
20 MIL DOSCIENTOS CINCUENTA Y DOS (428252).
21 **CÓDIGO CATASTRAL:** CUARENTA Y OCHO-
22 CINCO MIL SETECIENTOS ONCE- CERO
23 TREINTA Y CINCO-CERO-CERO- CERO (48-5711-
24 035-0-0-0). **Manzana:** CINCO MIL SETECIENTOS
25 ONCE. **Solar:** TREINTA Y CINCO. **LINDEROS:**
26 **NORTE:** Solar treinta y cuatro con quince metros;
27 **SUR:** Solar treinta y seis con quince metros; **ESTE:**
28 Calle Vehicular con seis metros; **OESTE:** Solar treinta



1 y ocho con seis metros. **ÁREA TOTAL:** NOVENTA
2 **METROS CUADRADOS.- MATRÍCULA INMOBI-**
3 **LIARIA:** CUATROCIENTOS VEINTIOCHO MIL
4 **DOSCIENTOS DOCE (428212). CÓDIGO CATAS-**
5 **TRAL:** CUARENTA Y OCHO-CINCO MIL
6 **SETECIENTOS ONCE- CERO TREINTA Y SEIS -**
7 **CERO-CERO-CERO (48-5711-036-0-0-0). Manzana:**
8 **CINCO MIL SETECIENTOS ONCE. Solar:**
9 **TREINTA Y SEIS. LINDEROS: NORTE:** Solar
10 **treinta y cinco con quince metros; SUR:** Calle
11 **Vehicular con quince metros; ESTE:** Calle Vehicular
12 **con seis metros; OESTE:** Solar treinta y siete con seis
13 **metros. ÁREA TOTAL:** NOVENTA METROS
14 **CUADRADOS.- MATRÍCULA INMOBILIARIA:**
15 **CUATROCIENTOS VEINTIOCHO MIL DOSCIENTOS**
16 **VEINTINUEVE (428229). CÓDIGO CATASTRAL:**
17 **CUARENTA Y OCHO-CINCO MIL SETECIENTOS**
18 **ONCE- CERO TREINTA Y SIETE- CERO-CERO-**
19 **CERO (48-5711-037-0-0-0). Manzana:** CINCO MIL
20 **SETECIENTOS ONCE. Solar:** TREINTA Y SIETE.
21 **LINDEROS: NORTE:** Solar treinta y ocho con quince
22 **metros; SUR:** Calle Vehicular con quince metros;
23 **ESTE:** Solar treinta y seis con ocho metros; **OESTE:**
24 **Calle Vehicular con ocho metros. ÁREA TOTAL:**
25 **CIENTO VEINTE METROS CUADRADOS.-**
26 **MATRÍCULA INMOBILIARIA:** CUATROCIENTOS
27 **VEINTIOCHO MIL DOSCIENTOS CUARENTA Y**
28 **DOS (428242). CÓDIGO CATASTRAL:**



1 CUARENTA Y OCHO-CINCO MIL SETECIENTOS
2 ONCE- CERO TREINTA Y OCHO-CERO-CERO-
3 CERO (48-5711-038-0-0-0). **Manzana:** CINCO MIL
4 SETECIENTOS ONCE. **Solar:** TREINTA Y OCHO.
5 **LINDEROS: NORTE:** Solar treinta y nueve con
6 quince metros; **SUR:** Solar treinta y siete con quince
7 metros; **ESTE:** Solar treinta y cinco con seis metros;
8 **OESTE:** Calle Vehicular con seis metros. **ÁREA**
9 **TOTAL:** NOVENTA METROS CUADRADOS.-
10 **MATRÍCULA INMOBILIARIA:** CUATROCIENTOS
11 VEINTIOCHO MIL DOSCIENTOS TREINTA Y
12 CINCO (428235). **CÓDIGO CATASTRAL:**
13 CUARENTA Y OCHO-CINCO MIL SETECIENTOS
14 ONCE- CERO TREINTA Y NUEVE-CERO-CERO-
15 CERO (48-5711-039-0-0-0). **Manzana:** CINCO MIL
16 SETECIENTOS ONCE. **Solar:** TREINTA Y NUEVE.
17 **LINDEROS: NORTE:** Solar cuarenta con quince
18 metros; **SUR:** Solar treinta y ocho con quince metros;
19 **ESTE:** Solar treinta y cuatro con seis metros; **OESTE:**
20 Calle Vehicular con seis metros. **ÁREA TOTAL:**
21 NOVENTA METROS CUADRADOS. **MATRÍCULA**
22 **INMOBILIARIA:** CUATROCIENTOS VEINTIOCHO
23 MIL DOSCIENTOS CINCUENTA Y TRES (428253).
24 **CÓDIGO CATASTRAL:** CUARENTA Y OCHO-
25 CINCO MIL SETECIENTOS ONCE- CERO
26 CUARENTA-CERO-CERO-CERO (48-5711-040-0-0-
27 0). **Manzana:** CINCO MIL SETECIENTOS ONCE.
28 **Solar:** CUARENTA. **LINDEROS: NORTE:** Solar

AB. ROGER AROSEMENA BENITES
NOTARIA QUINGUAGÉSIMO OCTAVA DEL CANTÓN GUAYAQUIL
REPÚBLICA DEL ECUADOR



1 cuarenta y uno con quince metros; **SUR:** Solar treinta y
2 nueve con quince metros; **ESTE:** Solar treinta y tres
3 con seis metros; **OESTE:** Calle Vehicular con seis
4 metros. **ÁREA TOTAL:** NOVENTA METROS
5 CUADRADOS. **MATRÍCULA INMOBILIARIA:**
6 CUATROCIENTOS VEINTIOCHO MIL DOSCIENTOS
7 CATORCE (428214). **CÓDIGO CATASTRAL:**
8 CUARENTA Y OCHO-CINCO MIL SETECIENTOS
9 ONCE- CERO CUARENTA Y UNO-CERO-CERO-
10 CERO (48-5711-041-0-0-0). **Manzana:** CINCO MIL
11 SETECIENTOS ONCE. **Solar:** CUARENTA Y UNO.
12 **LINDEROS:** **NORTE:** Solar cuarenta y dos con
13 quince metros; **SUR:** Solar cuarenta con quince metros;
14 **ESTE:** Solar treinta y dos con seis metros; **OESTE:**
15 Calle Vehicular con seis metros. **ÁREA TOTAL:**
16 NOVENTA METROS CUADRADOS.- **MATRÍCULA**
17 **INMOBILIARIA:** CUATROCIENTOS VEINTIOCHO
18 MIL DOSCIENTOS TREINTA Y SEIS (428236).
19 **CÓDIGO CATASTRAL:** CUARENTA Y OCHO-
20 CINCO MIL SETECIENTOS ONCE- CERO
21 CUARENTA Y DOS- CERO-CERO- CERO (48-
22 5711-042-0-0-0). **Manzana:** CINCO MIL SETECIENTOS
23 ONCE. **Solar:** CUARENTA Y DOS. **LINDEROS:**
24 **NORTE:** Solar cuarenta y tres con quince metros;
SUR: Solar cuarenta y uno con quince metros; **ESTE:**
Solar treinta y uno con seis metros; **OESTE:** Calle
vehicular con seis metros. **ÁREA TOTAL:**
NOVENTA METROS CUADRADOS.- **MATRÍCULA**



1 **INMOBILIARIA:** CUATROCIENTOS VEINTI-
2 OCHO MIL DOSCIENTOS CINCUENTA Y NUEVE
3 (428259). **CÓDIGO CATASTRAL:** CUARENTA Y
4 OCHO-CINCO MIL SETECIENTOS ONCE- CERO
5 CUARENTA Y TRES-CERO-CERO- CERO (48-5711-
6 043-0-0-0). **Manzana:** CINCO MIL SETECIENTOS
7 ONCE. **Solar:** CUARENTA Y TRES. **LINDEROS:**
8 **NORTE:** Solar cuarenta y cuatro con quince metros;
9 **SUR:** Solar cuarenta y dos con quince metros; **ESTE:**
10 Solar treinta con seis metros; **OESTE:** Calle Vehicular
11 con seis metros. **ÁREA TOTAL:** NOVENTA METROS
12 CUADRADOS.- **MATRÍCULA INMOBILIARIA:**
13 CUATROCIENTOS VEINTIOCHO MIL DOSCIENTOS
14 DIECISIETE (428217). **CÓDIGO CATASTRAL:**
15 CUARENTA Y OCHO-CINCO MIL SETECIENTOS
16 ONCE- CERO CUARENTA Y CUATRO- CERO-
17 CERO-CERO (48-5711-044-0-0-0). **Manzana:** CINCO
18 MIL SETECIENTOS ONCE. **Solar:** CUARENTA Y
19 CUATRO. **LINDEROS:** **NORTE:** Solar cuarenta y
20 cinco con quince metros; **SUR:** Solar cuarenta y seis
21 con quince metros; **ESTE:** Solar veintinueve con seis
22 metros; **OESTE:** Calle Vehicular con seis metros.
23 **ÁREA TOTAL:** NOVENTA METROS CUADRADOS.-
24 **MATRÍCULA INMOBILIARIA:** CUATRO-
25 CIENTOS VEINTIOCHO MIL DOSCIENTOS
26 CUARENTA Y SEIS (428246). **CÓDIGO**
27 **CATASTRAL:** CUARENTA Y OCHO-CINCO MIL
28 SETECIENTOS ONCE- CERO CUARENTA Y

AB. ROGER AROSEMENA BENTES
NOTARIA QUINCUAGÉSIMO OCTAVA DEL CANTÓN GUAYAQUIL
REPÚBLICA DEL ECUADOR



1 CINCO- CERO-CERO-CERO (48-5711-045-0-0-0).
2 **Manzana:** CINCO MIL SETECIENTOS ONCE.
3 **Solar:** CUARENTA Y CINCO. **LINDEROS:**
4 **NORTE:** Solar cuarenta y seis con quince metros;
5 **SUR:** Solar cuarenta y cuatro con quince metros;
6 **ESTE:** Solar veintiocho con seis metros; **OESTE:**
7 Calle Vehicular con seis metros. **ÁREA TOTAL:**
8 NOVENTA METROS CUADRADOS.- **MATRÍCULA**
9 **INMOBILIARIA:** CUATROCIENTOS VEINTIOCHO
10 MIL DOSCIENTOS SESENTA Y DOS (428262).
11 **CÓDIGO CATASTRAL:** CUARENTA Y OCHO-
12 CINCO MIL SETECIENTOS ONCE- CERO
13 CUARENTA Y SEIS-CERO-CERO-CERO (48-5711-
14 046-0-0-0). **Manzana:** CINCO MIL SETECIENTOS
15 ONCE. **Solar:** CUARENTA Y SEIS. **LINDEROS:**
16 **NORTE:** Solar cuarenta y siete con quince metros;
17 **SUR:** Solar cuarenta y cinco con quince metros; **ESTE:**
18 Solar veintisiete con seis metros; **OESTE:** Calle
19 Vehicular con seis metros. **ÁREA TOTAL:**
20 NOVENTA METROS CUADRADOS. **MATRÍCULA**
21 **INMOBILIARIA:** CUATROCIENTOS VEINTIOCHO
22 MIL DOSCIENTOS CUATRO (428204). **CÓDIGO**
23 **CATASTRAL:** CUARENTA Y OCHO-CINCO MIL
24 SETECIENTOS ONCE- CERO CUARENTA Y
25 SIETE-CERO-CERO-CERO (48-5711-047-0-0-0).
26 **Manzana:** CINCO MIL SETECIENTOS ONCE.
27 **Solar:** CUARENTA Y SIETE. **LINDEROS:** **NORTE:**
28 Solar cuarenta y ocho con quince metros; **SUR:** Solar



1 cuarenta y seis con quince metros; **ESTE:** Solar veintiséis
2 con seis metros; **OESTE:** Calle Vehicular con seis metros.
3 **ÁREA TOTAL:** NOVENTA METROS CUADRADOS.-
4 **MATRÍCULA INMOBILIARIA:** CUATROCIENTOS
5 VEINTIOCHO MIL DOSCIENTOS CUARENTA Y
6 UNO (428241). **CÓDIGO CATASTRAL:** CUARENTA
7 Y OCHO-CINCO MIL SETECIENTOS ONCE-
8 CERO CUARENTA Y OCHO-CERO-CERO-CERO (48-
9 5711-048-0-0-0). **Manzana:** CINCO MIL SETE-CIENTOS
10 ONCE. **Solar:** CUARENTA Y OCHO. **LINDEROS:**
11 **NORTE:** Solar cuarenta y nueve con quince metros;
12 **SUR:** Solar cuarenta y siete con quince metros; **ESTE:**
13 Solar veinticinco con seis metros; **OESTE:** Calle
14 Vehicular con seis metros. **ÁREA TOTAL:** NOVENTA
15 METROS CUADRADOS.- **MATRÍCULA INMOBILIARIA:**
16 CUATROCIENTOS VEINTIOCHO MIL DOSCIENTOS
17 TRECE (428213). **CÓDIGO CATASTRAL:**
18 CUARENTA Y OCHO-CINCO MIL SETECIENTOS
19 ONCE- CERO CUARENTA Y NUEVE- CERO- CERO-
20 CERO (48-5711-049-0-0-0). **Manzana:** CINCO MIL
21 SETECIENTOS ONCE. **Solar:** CUARENTA Y NUEVE.
22 **LINDEROS:** **NORTE:** Solar cincuenta con quince
23 metros; **SUR:** Solar cuarenta y ocho con quince metros;
24 **ESTE:** Solar veinticuatro con seis metros; **OESTE:** Calle
25 Vehicular con seis metros. **ÁREA TOTAL:** NOVENTA
26 METROS CUADRADOS. **MATRÍCULA INMOBI-**
27 **LIARIA:** CUATROCIENTOS VEINTIOCHO MIL
28 DOSCIENTOS VEINTICUATRO (428224). **CÓDIGO**



1 **CATASTRAL:** CUARENTA Y OCHO-CINCO MIL
2 **SETECIENTOS ONCE- CERO CINCUENTA-CERO-**
3 **CERO-CERO (48-5711-050-0-0-0). Manzana:** CINCO
4 **MIL SETECIENTOS ONCE. Solar:** CINCUENTA.
5 **LINDEROS: NORTE:** Solar cincuenta y uno con
6 quince metros; **SUR:** Solar cuarenta y nueve con quince
7 metros; **ESTE:** Solar veintitrés con seis metros;
8 **OESTE:** Calle Vehicular con seis metros. **ÁREA**
9 **TOTAL:** NOVENTA METROS CUADRADOS.
10 **MATRÍCULA INMOBILIARIA:** CUATROCIENTOS
11 **VEINTIOCHO MIL DOSCIENTOS CUARENTA Y**
12 **TRES (428243). CÓDIGO CATASTRAL:**
13 **CUARENTA Y OCHO-CINCO MIL SETECIENTOS**
14 **ONCE- CERO CINCUENTA Y UNO-CERO-CERO-**
15 **CERO (48-5711-051-0-0-0). Manzana:** CINCO MIL
16 **SETECIENTOS ONCE. Solar:** CINCUENTA Y UNO.
17 **LINDEROS: NORTE:** Solar cincuenta y dos con
18 quince metros; **SUR:** Solar cincuenta con quince
19 metros; **ESTE:** Solar veintidós con seis metros;
20 **OESTE:** Calle Vehicular con seis metros. **ÁREA**
21 **TOTAL:** NOVENTA METROS CUADRADOS.
22 **MATRÍCULA INMOBILIARIA:** CUATROCIENTOS
23 **VEINTIOCHO MIL DOSCIENTOS ONCE (428211).**
24 **CÓDIGO CATASTRAL:** CUARENTA Y OCHO-
25 **CINCO MIL SETECIENTOS ONCE- CERO**
26 **CINCUENTA Y DOS-CERO-CERO-CERO (48-5711-**
27 **052-0-0-0). Manzana:** CINCO MIL SETECIENTOS
28 **ONCE. Solar:** CINCUENTA Y DOS. **LINDEROS:**



1 **NORTE:** Solar cincuenta y tres con quince metros;
2 **SUR:** Solar cincuenta y uno con quince metros; **ESTE:**
3 Solar veintiuno con seis metros; **OESTE:** Calle
4 Vehicular con seis metros. **ÁREA TOTAL:**
5 NOVENTA METROS CUADRADOS.- **MATRÍCULA**
6 **INMOBILIARIA:** CUATROCIENTOS VEINTI-
7 OCHO MIL DOSCIENTOS CINCUENTA Y SEIS
8 (428256). **CÓDIGO CATASTRAL:** CUARENTA Y
9 OCHO-CINCO MIL SETECIENTOS ONCE- CERO
10 CINCUENTA Y TRES- CERO-CERO-CERO (48-
11 5711-053-0-0-0). **Manzana:** CINCO MIL SETECIENTOS
12 ONCE. **Solar:** CINCUENTA Y TRES. **LINDEROS:**
13 **NORTE:** Solar cincuenta y cuatro con quince metros;
14 **SUR:** Solar cincuenta y dos con quince metros; **ESTE:**
15 Solar veinte con seis metros; **OESTE:** Calle Vehicular
16 con seis metros. **ÁREA TOTAL:** NOVENTA
17 METROS CUADRADOS. **MATRÍCULA INMO-**
18 **BILIARIA:** CUATROCIENTOS VEINTIOCHO MIL
19 CIENTO NOVENTA Y OCHO (428198). **CÓDIGO**
20 **CATASTRAL:** CUARENTA Y OCHO-CINCO MIL
21 SETECIENTOS ONCE- CERO CINCUENTA Y
22 CUATRO-CERO- CERO- CERO (48-5711-054-0-0-0).
23 **Manzana:** CINCO MIL SETECIENTOS ONCE.
24 **Solar:** CINCUENTA Y CUATRO. **LINDEROS:**
25 **NORTE:** Solar cincuenta y cinco con quince metros;
26 **SUR:** Solar cincuenta y tres con quince metros; **ESTE:**
27 Solar diecinueve con seis metros; **OESTE:** Calle
28 Vehicular con seis metros. **ÁREA TOTAL:**



1 NOVENTA METROS CUADRADOS. **MATRÍCULA**
2 **INMOBILIARIA:** CUATROCIENTOS VEINTI-
3 OCHO MIL DOSCIENTOS TREINTA Y CUATRO
4 (428234). **CÓDIGO CATASTRAL:** CUARENTA Y
5 OCHO-CINCO MIL SETECIENTOS ONCE- CERO
6 CINCUENTA Y CINCO-CERO- CERO- CERO (48-
7 5711-055-0-0-0). **Manzana:** CINCO MIL SETE-
8 CIENTOS ONCE. **Solar:** CINCUENTA Y CINCO.
9 **LINDEROS: NORTE:** Solar cincuenta y seis con
10 quince metros; **SUR:** Solar cincuenta y cuatro con
11 quince metros; **ESTE:** Solar dieciocho con seis metros;
12 **OESTE:** Calle Vehicular con seis metros. **ÁREA**
13 **TOTAL:** NOVENTA METROS CUADRADOS.
14 **MATRÍCULA INMOBILIARIA:** CUATROCIENTOS
15 VEINTIOCHO MIL DOSCIENTOS SESENTA Y
16 TRES (428263). **CÓDIGO CATASTRAL:**
17 CUARENTA Y OCHO-CINCO MIL SETECIENTOS
18 ONCE- CERO CINCUENTA Y SEIS-CERO- CERO-
19 CERO (48-5711-056-0-0-0). **Manzana:** CINCO MIL
20 SETECIENTOS ONCE. **Solar:** CINCUENTA Y SEIS.
21 **LINDEROS: NORTE:** Solar cincuenta y siete con
22 quince metros; **SUR:** Solar cincuenta y cinco con
23 quince metros; **ESTE:** Solar diecisiete con seis metros;
24 **OESTE:** Calle Vehicular con seis metros. **ÁREA**
TOTAL: NOVENTA METROS CUADRADOS.-
MATRÍCULA INMOBILIARIA: CUATRO-
CIENTOS VEINTIOCHO MIL DOSCIENTOS TRES
(428203). **CÓDIGO CATASTRAL:** CUARENTA Y



1 OCHO-CINCO MIL SETECIENTOS ONCE- CERO
2 CINCUENTA Y SIETE- CERO-CERO-CERO (48-
3 5711-057-0-0-0). **Manzana:** CINCO MIL SETECIENTOS
4 ONCE. **Solar:** CINCUENTA Y SIETE. **LINDEROS:**
5 **NORTE:** Solar cincuenta y ocho centímetros con
6 quince metros; **SUR:** Solar cincuenta y seis con quince
7 metros; **ESTE:** Solar dieciséis con seis metros;
8 **OESTE:** Calle Vehicular con seis metros. **ÁREA**
9 **TOTAL:** NOVENTA METROS CUADRADOS.-
10 **MATRÍCULA INMOBILIARIA:** CUATRO-
11 CIENTOS VEINTIOCHO MIL DOSCIENTOS OCHO
12 (428208). **CÓDIGO CATASTRAL:** CUARENTA
13 Y OCHO-CINCO MIL SETECIENTOS ONCE-
14 CERO CINCUENTA Y OCHO-CERO-CERO-CERO
15 (48-5711-058-0-0-0). **Manzana:** CINCO MIL
16 SETECIENTOS ONCE. **Solar:** CINCUENTA Y
17 OCHO. **LINDEROS:** **NORTE:** Solar cincuenta y
18 nueve con quince metros; **SUR:** Solar cincuenta y siete
19 con quince metros; **ESTE:** Solar quince con seis
20 metros; **OESTE:** Calle Vehicular con seis metros.
21 **ÁREA TOTAL:** NOVENTA METROS CUADRADOS.
22 **MATRÍCULA INMOBILIARIA:** CUATROCIENTOS
23 VEINTIOCHO MIL DOSCIENTOS CINCUENTA Y
24 SIETE (428257). **CÓDIGO CATASTRAL:**
25 CUARENTA Y OCHO-CINCO MIL SETECIENTOS
26 ONCE- CERO CINCUENTA Y NUEVE- CERO-
27 CERO-CERO (48-5711-059-0-0-0). **Manzana:** CINCO
28 MIL SETECIENTOS ONCE. **Solar:** CINCUENTA Y

AB. ROGER AROSEMENA BENITES
NOTARIA QUINCUAGÉSIMO OCTAVA DEL CANTÓN GUAYAQUIL
REPÚBLICA DEL ECUADOR



1 NUEVE. **LINDEROS: NORTE:** Solar sesenta con
2 quince metros; **SUR:** Solar cincuenta y ocho
3 centímetros con quince metros; **ESTE:** Solar catorce
4 con seis metros; **OESTE:** Calle Vehicular con seis
5 metros. **ÁREA TOTAL:** NOVENTA METROS
6 CUADRADOS.- **MATRÍCULA INMOBILIARIA:**
7 CUATROCIENTOS VEINTIOCHO MIL DOSCIE-
8 TOS VEINTITRÉS (428223). **CÓDIGO**
9 **CATASTRAL:** CUARENTA Y OCHO-CINCO MIL
10 SETECIENTOS ONCE- CERO SESENTA-CERO-
11 CERO-CERO (48-5711-060-0-0-0). **Manzana:** CINCO
12 MIL SETECIENTOS ONCE. **Solar:** SESENTA.
13 **LINDEROS: NORTE:** Solar sesenta y uno con quince
14 metros; **SUR:** Solar cincuenta y nueve con quince
15 metros; **ESTE:** Solar trece con seis metros; **OESTE:**
16 Calle Vehicular con seis metros. **ÁREA TOTAL:**
17 NOVENTA METROS CUADRADOS.- **MATRÍCULA**
18 **INMOBILIARIA:** CUATROCIENTOS VEINTIOCHO
19 MIL DOSCIENTOS CINCUENTA (428250).
20 **CÓDIGO CATASTRAL:** CUARENTA Y OCHO-
21 CINCO MIL SETECIENTOS ONCE- CERO
22 SESENTA Y UNO- CERO-CERO-CERO (48-5711-
23 061-0-0-0). **Manzana:** CINCO MIL SETECIENTOS
24 ONCE. **Solar:** SESENTA Y UNO. **LINDEROS:**
NORTE: Solar sesenta y dos con quince metros; **SUR:**
Solar sesenta con quince metros; **ESTE:** Solar doce con
seis metros; **OESTE:** Calle Vehicular con seis
metros. **ÁREA TOTAL:** NOVENTA METROS



1 CUADRADOS. **MATRÍCULA INMOBILIARIA:**
2 CUATROCIENTOS VEINTIOCHO MIL DOSCIENTOS
3 SESENTA Y UNO (428261). **CÓDIGO**
4 **CATASTRAL:** CUARENTA Y OCHO-CINCO MIL
5 SETECIENTOS ONCE- CERO SESENTA Y DOS-
6 CERO-CERO-CERO (48-5711-062-0-0-0). **Manzana:**
7 CINCO MIL SETECIENTOS ONCE. **Solar:**
8 SESENTA Y DOS. **LINDEROS: NORTE:** Solar
9 sesenta y tres con quince metros; **SUR:** Solar sesenta y
10 uno con quince metros; **ESTE:** Solar once con seis
11 metros; **OESTE:** Calle Vehicular con seis metros.
12 **ÁREA TOTAL:** NOVENTA METROS CUADRADOS.
13 **MATRÍCULA INMOBILIARIA:** CUATRO-
14 CIENTOS VEINTIOCHO MIL DOSCIENTOS
15 VEINTIDÓS (428222). **CÓDIGO CATASTRAL:**
16 CUARENTA Y OCHO-CINCO MIL SETECIENTOS
17 ONCE- CERO SESENTA Y TRES- CERO-CERO-
18 CERO (48-5711-063-0-0-0). **Manzana:** CINCO MIL
19 SETECIENTOS ONCE. **Solar:** SESENTA Y TRES.
20 **LINDEROS: NORTE:** Solar sesenta y cuatro con
21 quince metros; **SUR:** Solar sesenta y dos con quince
22 metros; **ESTE:** Solar diez con seis metros; **OESTE:**
23 Calle Vehicular con seis metros. **ÁREA TOTAL:**
24 NOVENTA METROS CUADRADOS.- **MATRÍCULA**
25 **INMOBILIARIA:** CUATROCIENTOS VEINTI-
26 OCHO MIL DOSCIENTOS CUARENTA Y OCHO
27 (428248). **CÓDIGO CATASTRAL:** CUARENTA Y
28 OCHO-CINCO MIL SETECIENTOS ONCE- CERO



1 SESENTA Y CUATRO-CERO-CERO- CERO (48-
2 5711-064-0-0-0). **Manzana:** CINCO MIL SETECIENTOS
3 ONCE. **Solar:** SESENTA Y CUATRO. **LINDEROS:**
4 **NORTE:** Solar sesenta y cinco con quince metros;
5 **SUR:** Solar sesenta y tres con quince metros; **ESTE:**
6 Solar nueve con seis metros; **OESTE:** Calle Vehicular
7 con seis metros. **ÁREA TOTAL:** NOVENTA
8 METROS CUADRADOS.- **MATRÍCULA INMO-**
9 **BILIARIA:** CUATROCIENTOS VEINTIOCHO MIL
10 DOSCIENTOS TREINTA Y NUEVE (428239).
11 **CÓDIGO CATASTRAL:** CUARENTA Y OCHO-
12 CINCO MIL SETECIENTOS ONCE- CERO
13 SESENTA Y CINCO-CERO-CERO-CERO (48-5711-
14 065-0-0-0). **Manzana:** CINCO MIL SETECIENTOS
15 ONCE. **Solar:** SESENTA Y CINCO. **LINDEROS:**
16 **NORTE:** Solar sesenta y seis con quince metros; **SUR:**
17 Solar sesenta y cuatro con quince metros; **ESTE:** Solar
18 ocho con seis metros; **OESTE:** Calle Vehicular con seis
19 metros. **ÁREA TOTAL:** NOVENTA METROS
20 CUADRADOS.- **MATRÍCULA INMOBILIARIA:**
21 CUATROCIENTOS VEINTIOCHO MIL DOS-
22 CIENTOS QUINCE (428215). **CÓDIGO**
23 **CATASTRAL:** CUARENTA Y OCHO-CINCO MIL
24 SETECIENTOS ONCE- CERO SESENTA Y SEIS-
25 CERO-CERO-CERO (48-5711-066-0-0-0). **Manzana:**
26 CINCO MIL SETECIENTOS ONCE. **Solar:**
27 SESENTA Y SEIS. **LINDEROS:** **NORTE:** Solar
28 sesenta y siete con quince metros; **SUR:** Solar sesenta y



1 cinco con quince metros; **ESTE:** Solar siete con seis
2 metros; **OESTE:** Calle Vehicular con seis metros.
3 **ÁREA TOTAL:** NOVENTA METROS CUA-
4 DRADOS.- **MATRÍCULA INMOBILIARIA:**
5 CUATROCIENTOS VEINTIOCHO MIL DOS-
6 CIENTOS CUARENTA Y NUEVE (428249).
7 **CÓDIGO CATASTRAL:** CUARENTA Y OCHO-
8 CINCO MIL SETECIENTOS ONCE- CERO
9 SESENTA Y SIETE-CERO-CERO-CERO (48-5711-
10 067-0-0-0). **Manzana:** CINCO MIL SETECIENTOS
11 ONCE. **Solar:** SESENTA Y SIETE. **LINDEROS:**
12 **NORTE:** Solar sesenta y ocho con quince metros;
13 **SUR:** Solar sesenta y seis con quince metros; **ESTE:**
14 Solar seis con seis metros; **OESTE:** Calle Vehicular
15 con seis metros. **ÁREA TOTAL:** NOVENTA
16 METROS CUADRADOS. **MATRÍCULA INMOBI-**
17 **LIARIA:** CUATROCIENTOS VEINTIOCHO MIL
18 DOSCIENTOS TREINTA Y SIETE (428237).
19 **CÓDIGO CATASTRAL:** CUARENTA Y OCHO-
20 CINCO MIL SETECIENTOS ONCE- CERO
21 SESENTA Y OCHO-CERO-CERO-CERO (48-5711-
22 068-0-0-0). **Manzana:** CINCO MIL SETECIENTOS
23 ONCE. **Solar:** SESENTA Y OCHO. **LINDEROS:**
24 **NORTE:** Solar sesenta y nueve con quince metros;
25 **SUR:** Solar sesenta y siete con quince metros; **ESTE:**
26 Solar cinco con seis metros; **OESTE:** Calle Vehicular
27 con seis metros. **ÁREA TOTAL:** NOVENTA
28 METROS CUADRADOS.- **MATRÍCULA INMO-**



1 **BILIARIA:** CUATROCIENTOS VEINTIOCHO MIL
2 **DOSCIENTOS VEINTISIETE (428227). CÓDIGO**
3 **CATASTRAL:** CUARENTA Y OCHO-CINCO MIL
4 **SETECIENTOS ONCE- CERO SESENTA Y NUEVE-**
5 **CERO-CERO-CERO (48-5711-069-0-0-0). Manzana:**
6 **CINCO MIL SETECIENTOS ONCE. Solar:**
7 **SESENTA Y NUEVE. LINDEROS: NORTE:** Solar
8 **uno con quince metros; SUR:** Solar sesenta y ocho con
9 **quince metros; ESTE:** Solar cuatro con seis metros;
10 **OESTE:** Calle Vehicular con seis metros. **ÁREA**
11 **TOTAL:** NOVENTA METROS CUADRADOS.-
12 **MATRÍCULA INMOBILIARIA:** CUATRO-
13 **CIENTOS VEINTIOCHO MIL TRESCIENTOS**
14 **TREINTA Y SEIS (428336). CÓDIGO**
15 **CATASTRAL:** CUARENTA Y OCHO-CINCO MIL
16 **SETECIENTOS DOCE- CERO CERO UNO-CERO-**
17 **CERO-CERO (48-5712-001-0-0-0). Manzana:** CINCO
18 **MIL SETECIENTOS DOCE. Solar:** UNO.
19 **LINDEROS: NORTE:** Calle Vehicular con quince
20 **metros setenta y cinco centímetros; SUR:** Solar sesenta
21 **y cinco con quince metros; ESTE:** Solares dos-tres con
22 **trece metros veinticuatro centímetros; OESTE:** Calle
23 **Vehicular con ocho metros cuarenta y cinco**
24 **centímetros. ÁREA TOTAL:** CIENTO SESENTA Y
25 **DOS METROS CUADRADOS SESENTA Y OCHO**
26 **DECÍMETROS CUADRADOS. MATRÍCULA**
27 **INMOBILIARIA:** CUATROCIENTOS VEINTI
28 **OCHO MIL TRESCIENTOS VEINTISIETE (428327).**



1 **CÓDIGO CATASTRAL:** CUARENTA Y OCHO-
2 CINCO MIL SETECIENTOS DOCE- CERO CERO
3 DOS- CERO- CERO-CERO (48-5712-002-0-0-0).
4 **Manzana:** CINCO MIL SETECIENTOS DOCE.
5 **Solar:** DOS. **LINDEROS:** NORTE: Calle Vehicular
6 con quince metros setenta y cinco centímetros; **SUR:**
7 Solar tres con quince metros; **ESTE:** Calle Vehicular
8 con doce metros cero tres centímetros; **OESTE:** Solar
9 uno con siete metros veinticuatro centímetros. **ÁREA**
10 **TOTAL:** CIENTO CUARENTA Y CUATRO
11 METROS CUADRADOS CINCUENTA Y CINCO
12 DECÍMETROS CUADRADOS.- **MATRÍCULA**
13 **INMOBILIARIA:** CUATROCIENTOS VEINTIOCHO
14 MIL TRESCIENTOS CUARENTA (428340).
15 **CÓDIGO CATASTRAL:** CUARENTA Y OCHO-
16 CINCO MIL SETECIENTOS DOCE- CERO CERO
17 TRES- CERO-CERO-CERO (48-5712-003-0-0-0).
18 **Manzana:** CINCO MIL SETECIENTOS DOCE.
19 **Solar:** TRES. **LINDEROS:** NORTE: Solar dos con
20 quince metros; **SUR:** Solar cuatro con quince metros;
21 **ESTE:** Calle Vehicular con seis metros; **OESTE:** Solar
22 uno con seis metros. **ÁREA TOTAL:** NOVENTA
23 METROS CUADRADOS.- **MATRÍCULA INMOBI-**
24 **LIARIA:** CUATROCIENTOS VEINTIOCHO MIL
25 TRESCIENTOS TREINTA Y DOS (428332).
26 **CÓDIGO CATASTRAL:** CUARENTA Y OCHO-
27 CINCO MIL SETECIENTOS DOCE- CERO CERO
28 CUATRO-CERO-CERO-CERO (48-5712-004-0-0-0).



1 **Manzana:** CINCO MIL SETECIENTOS DOCE.
2 **Solar:** CUATRO. **LINDEROS:** NORTE: Solar tres
3 con quince metros; **SUR:** Solar cinco con quince
4 metros; **ESTE:** Calle Vehicular con seis metros;
5 **OESTE:** Solar sesenta y cinco con seis metros. **ÁREA**
6 **TOTAL:** NOVENTA METROS CUADRADOS.-
7 **MATRÍCULA INMOBILIARIA:** CUATRO-
8 CIENTOS VEINTIOCHO MIL TRESCIENTOS TRES
9 (428303). **CÓDIGO CATASTRAL:** CUARENTA Y
10 OCHO-CINCO MIL SETECIENTOS DOCE- CERO
11 CERO CINCO-CERO-CERO-CERO (48-5712-005-0-
12 0-0). **Manzana:** CINCO MIL SETECIENTOS DOCE.
13 **Solar:** CINCO. **LINDEROS:** NORTE: Solar cuatro
14 con quince metros; **SUR:** Solar seis con quince metros;
15 **ESTE:** Calle Vehicular con seis metros; **OESTE:** Solar
16 sesenta y cuatro con seis metros. **ÁREA TOTAL:**
17 NOVENTA METROS CUADRADOS. **MATRÍCULA**
18 **INMOBILIARIA:** CUATROCIENTOS VEINTIOCHO
19 MIL TRESCIENTOS DOS (428302). **CÓDIGO**
20 **CATASTRAL:** CUARENTA Y OCHO-CINCO MIL
21 SETECIENTOS DOCE- CERO CERO SEIS-CERO-
22 CERO-CERO (48-5712-006-0-0-0). **Manzana:** CINCO
23 MIL SETECIENTOS DOCE. **Solar:** SEIS.
24 **LINDEROS:** NORTE: Solar cinco con quince metros;
25 **SUR:** Solar siete con quince metros; **ESTE:** Calle
Vehicular con seis metros; **OESTE:** Solar sesenta y tres
con seis metros. **ÁREA TOTAL:** NOVENTA
METROS CUADRADOS.- **MATRÍCULA INMOBI-**



1 **LIARIA:** CUATROCIENTOS VEINTIOCHO MIL
2 TRESCIENTOS TRECE (428313). **CÓDIGO**
3 **CATASTRAL:** CUARENTA Y OCHO-CINCO MIL
4 SETECIENTOS DOCE- CERO CERO SIETE- CERO-
5 CERO-CERO (48-5712-007-0-0-0). **Manzana:** CINCO
6 MIL SETECIENTOS DOCE. **Solar:** SIETE.
7 **LINDEROS: NORTE:** Solar seis con quince metros;
8 **SUR:** Solar ocho con quince metros; **ESTE:** Calle
9 Vehicular con seis metros; **OESTE:** Solar sesenta y dos
10 con seis metros. **ÁREA TOTAL:** NOVENTA
11 METROS CUADRADOS.- **MATRÍCULA**
12 **INMOBILIARIA:** CUATROCIENTOS VEINTI-
13 OCHO MIL TRESCIENTOS CINCUENTA Y NUEVE
14 (428359). **CÓDIGO CATASTRAL:** CUARENTA Y
15 OCHO-CINCO MIL SETECIENTOS DOCE- CERO
16 CERO OCHO-CERO-CERO-CERO (48-5712-008-0-0-
17 0). **Manzana:** CINCO MIL SETECIENTOS DOCE.
18 **Solar:** OCHO. **LINDEROS: NORTE:** Solar siete con
19 quince metros; **SUR:** Solar nueve con quince metros;
20 **ESTE:** Calle Vehicular con seis metros; **OESTE:** Solar
21 sesenta y uno con seis metros; **ÁREA TOTAL:**
22 NOVENTA METROS CUADRADOS.- **MATRÍCULA**
23 **INMOBILIARIA:** CUATROCIENTOS VEINTIOCHO
24 MIL TRESCIENTOS CINCUENTA (428350). **CÓDIGO**
25 **CATASTRAL:** CUARENTA Y OCHO-CINCO MIL
26 SETECIENTOS DOCE- CERO CERO NUEVE-
27 CERO-CERO-CERO (48-5712-009-0-0-0). **Manzana:**
28 CINCO MIL SETECIENTOS DOCE. **Solar:** NUEVE.



1 **LINDEROS: NORTE:** Solar ocho con quince metros;
2 **SUR:** Solar diez con quince metros; **ESTE:** Calle
3 Vehicular con seis metros; **OESTE:** Solar sesenta con
4 seis metros. **ÁREA TOTAL:** NOVENTA METROS
5 CUADRADOS.- **MATRÍCULA INMOBILIARIA:**
6 CUATROCIENTOS VEINTIOCHO MIL TRES-
7 CIENTOS CINCUENTA Y SEIS (428356). **CÓDIGO**
8 **CATASTRAL:** CUARENTA Y OCHO-CINCO MIL
9 SETECIENTOS DOCE- CERO DIEZ-CERO-CERO-
10 CERO (48-5712-010-0-0-0). **Manzana:** CINCO MIL
11 SETECIENTOS DOCE. **Solar:** DIEZ. **LINDEROS:**
12 **NORTE:** Solar nueve con quince metros; **SUR:** Solar
13 once con quince metros; **ESTE:** Calle Vehicular con
14 seis metros; **OESTE:** Solar cincuenta y
15 nueve con seis metros. **ÁREA TOTAL:** NOVENTA
16 METROS CUADRADOS.- **MATRÍCULA INMOBI-**
17 **LIARIA:** CUATROCIENTOS VEINTIOCHO MIL
18 TRESCIENTOS DIECIOCHO (428318). **CÓDIGO**
19 **CATASTRAL:** CUARENTA Y OCHO-CINCO MIL
20 SETECIENTOS DOCE- CERO ONCE-CERO-CERO-
21 CERO (48-5712-011-0-0-0). **Manzana:** CINCO MIL
22 SETECIENTOS DOCE. **Solar:** ONCE. **LINDEROS:**
23 **NORTE:** Solar diez con quince metros; **SUR:** Solar
24 doce con quince metros; **ESTE:** Calle Vehicular con
seis metros; **OESTE:** Solar cincuenta y ocho
centímetros con seis metros. **ÁREA TOTAL:**
NOVENTA METROS CUADRADOS.- **MATRÍCULA**
INMOBILIARIA: CUATROCIENTOS VEINTI



1 OCHO MIL TRESCIENTOS CUARENTA Y
2 CUATRO (428344). **CÓDIGO CATASTRAL:**
3 CUARENTA Y OCHO-CINCO MIL SETECIENTOS
4 DOCE- CERO DOCE- CERO-CERO-CERO (48-5712-
5 012-0-0-0). **Manzana:** CINCO MIL SETECIENTOS
6 DOCE. **Solar:** DOCE. **LINDEROS: NORTE:** Solar
7 once con quince metros; **SUR:** Solar trece con quince
8 metros; **ESTE:** Calle Vehicular con seis metros;
9 **OESTE:** Solar cincuenta y siete con seis metros.
10 **ÁREA TOTAL:** NOVENTA METROS CUADRADOS.-
11 **MATRÍCULA INMOBILIARIA:** CUATRO-
12 CIENTOS VEINTIOCHO MIL TRESCIENTOS
13 ONCE (428311). **CÓDIGO CATASTRAL:**
14 CUARENTA Y OCHO-CINCO MIL SETECIENTOS
15 DOCE- CERO TRECE-CERO-CERO-CERO (48-
16 5712-013-0-0-0). **Manzana:** CINCO MIL
17 SETECIENTOS DOCE. **Solar:** TRECE. **LINDEROS:**
18 **NORTE:** Solar doce con quince metros; **SUR:** Solar
19 catorce con quince metros; **ESTE:** Calle Vehicular con
20 seis metros; **OESTE:** Solar cincuenta y seis con seis
21 metros. **ÁREA TOTAL:** NOVENTA METROS
22 CUADRADOS.- **MATRÍCULA INMOBILIARIA:**
23 CUATROCIENTOS VEINTIOCHO MIL TRESCIENTOS
24 DIECISIETE (428317). **CÓDIGO CATASTRAL:**
25 CUARENTA Y OCHO-CINCO MIL SETECIENTOS
26 DOCE- CERO CATORCE-CERO-CERO-CERO (48-
27 5712-014-0-0-0). **Manzana:** CINCO MIL SETE-
28 CIENTOS DOCE. **Solar:** CATORCE. **LINDEROS:**

AB. ROGER AROSEMENA BENITES
NOTARIA QUINCUAGÉSIMO OCTAVA DEL CANTÓN GUAYAQUIL
REPÚBLICA DEL ECUADOR



1 NORTE: Solar trece con quince metros; SUR: Solar
2 quince con quince metros; ESTE: Calle Vehicular con
3 seis metros; OESTE: Solar cincuenta y cinco con seis
4 metros. **ÁREA TOTAL:** NOVENTA METROS
5 CUADRADOS.- **MATRÍCULA INMOBILIARIA:**
6 CUATROCIENTOS VEINTIOCHO MIL TRES-
7 CIENTOS SEIS (428306). **CÓDIGO CATASTRAL:**
8 CUARENTA Y OCHO-CINCO MIL SETECIENTOS
9 DOCE- CERO QUINCE- CERO-CERO-CERO (48-
10 5712-015-0-0-0). **Manzana:** CINCO MIL SETE-
11 CIENTOS DOCE. **Solar:** QUINCE. **LINDEROS:**
12 **NORTE:** Solar catorce con quince metros; **SUR:** Solar
13 dieciséis con quince metros; **ESTE:** Calle Vehicular
14 con seis metros; **OESTE:** Solar cincuenta y cuatro con
15 seis metros. **ÁREA TOTAL:** NOVENTA METROS
16 CUADRADOS.- **MATRÍCULA INMOBILIARIA:**
17 CUATROCIENTOS VEINTIOCHO MIL TRES-
18 CIENTOS CINCUENTA Y CINCO (428355).
19 **CÓDIGO CATASTRAL:** CUARENTA Y OCHO-
20 CINCO MIL SETECIENTOS DOCE- CERO
21 DIECISÉIS- CERO-CERO-CERO (48-5712-016-0-0-
22 0). **Manzana:** CINCO MIL SETECIENTOS DOCE.
23 **Solar:** DIECISÉIS. **LINDEROS:** **NORTE:** Solar
24 quince con quince metros; **SUR:** Solar diecisiete con
quince metros; **ESTE:** Calle Vehicular con seis metros;
OESTE: Solar cincuenta y tres con seis metros. **ÁREA**
TOTAL: NOVENTA METROS CUADRADOS.-
MATRÍCULA INMOBILIARIA: CUATRO



1 CIENTOS VEINTIOCHO MIL TRESCIENTOS
2 TREINTA Y UNO (428331). **CÓDIGO**
3 **CATASTRAL:** CUARENTA Y OCHO-CINCO MIL
4 SETECIENTOS DOCE- CERO DIECISIETE-CERO-
5 CERO-CERO (48-5712-017-0-0-0). **Manzana:** CINCO
6 MIL SETECIENTOS DOCE. **Solar:** DIECISIETE.
7 **LINDEROS: NORTE:** Solar dieciséis con quince
8 metros; **SUR:** Solar dieciocho con quince metros;
9 **ESTE:** Calle Vehicular con seis metros; **OESTE:** Solar
10 cincuenta y dos con seis metros. **ÁREA TOTAL:**
11 NOVENTA METROS CUADRADOS.- **MATRÍCULA**
12 **INMOBILIARIA:** CUATROCIENTOS VEINTI-
13 OCHO MIL TRESCIENTOS CINCUENTA Y OCHO
14 (428358). **CÓDIGO CATASTRAL:** CUARENTA Y
15 OCHO-CINCO MIL SETECIENTOS DOCE- CERO
16 DIECIOCHO- CERO-CERO-CERO (48-5712-018-0-0-
17 0). **Manzana:** CINCO MIL SETECIENTOS DOCE.
18 **Solar:** DIECIOCHO. **LINDEROS: NORTE:** Solar
19 diecisiete con quince metros; **SUR:** Solar diecinueve
20 con quince metros; **ESTE:** Calle Vehicular con seis
21 metros; **OESTE:** Solar cincuenta y uno con seis metros.
22 **ÁREA TOTAL:** NOVENTA METROS CUA-
23 DRADOS.- **MATRÍCULA INMOBILIARIA:**
24 CUATROCIENTOS VEINTIOCHO MIL TRESCIENTOS
25 (428300). **CÓDIGO CATASTRAL:** CUARENTA Y
26 OCHO-CINCO MIL SETECIENTOS DOCE- CERO
27 DIECINUEVE- CERO-CERO-CERO (48-5712-019-0-
28 0-0). **Manzana:** CINCO MIL SETECIENTOS DOCE.



1 **Solar: DIECINUEVE. LINDEROS: NORTE:** Solar
2 **dieciocho con quince metros; SUR:** Solar veinte con
3 **quince metros; ESTE:** Calle Vehicular con seis metros;
4 **OESTE:** Solar cincuenta con seis metros. **ÁREA**
5 **TOTAL: NOVENTA METROS CUADRADOS.-**
6 **MATRÍCULA INMOBILIARIA: CUATROCIENTOS**
7 **VEINTIOCHO MIL TRESCIENTOS TREINTA Y**
8 **CUATRO (428334). CÓDIGO CATASTRAL:**
9 **CUARENTA Y OCHO-CINCO MIL SETECIENTOS**
10 **DOCE- CERO VEINTE-CERO-CERO-CERO (48-**
11 **5712-020-0-0-0). Manzana: CINCO MIL SETECIENTOS**
12 **DOCE. Solar: VEINTE. LINDEROS: NORTE:** Solar
13 **diecinueve con quince metros; SUR:** Solar veintiuno
14 **con quince metros; ESTE:** Calle Vehicular con seis
15 **metros; OESTE:** Solar cuarenta y nueve con seis
16 **metros. ÁREA TOTAL: NOVENTA METROS**
17 **CUADRADOS.- MATRÍCULA INMOBILIARIA:**
18 **CUATROCIENTOS VEINTIOCHO MIL TRESCIENTOS**
19 **SESENTA Y UNO (428361). CÓDIGO CATAS-**
20 **TRAL: CUARENTA Y OCHO-CINCO MIL**
21 **SETECIENTOS DOCE- CERO VEINTIUNO- CERO-**
22 **CERO-CERO (48-5712-021-0-0-0). Manzana: CINCO**
23 **MIL SETECIENTOS DOCE. Solar: VEINTIUNO.**
24 **LINDEROS. NORTE:** Solar veinte con quince metros;
25 **SUR:** Solar veintidós con quince metros; **Este:** Calle
26 **Vehicular con seis metros; OESTE:** Solar cuarenta y
27 **Ocho con seis metros. ÁREA TOTAL: NOVENTA**
28 **METROS CUADRADOS.- MATRÍCULA INMOBI-**



1 **LIARIA:** CUATROCIENTOS VEINTIOCHO MIL
2 TRESCIENTOS CUARENTA Y SIETE (428347).
3 **CÓDIGO CATASTRAL:** CUARENTA Y OCHO-
4 CINCO MIL SETECIENTOS DOCE- CERO
5 VEINTIDÓS-CERO-CERO-CERO (48-5712-022-0-0-
6 0). **Manzana:** CINCO MIL SETECIENTOS DOCE.
7 **Solar:** VEINTIDÓS. **LINDEROS: NORTE:** Solar
8 veintiuno con quince metros; **SUR:** Solar veintitrés con
9 quince metros; **ESTE:** Calle Vehicular con seis metros;
10 **OESTE:** Solar cuarenta y siete con seis metros. **ÁREA**
11 **TOTAL:** NOVENTA METROS CUADRADOS.
12 **MATRÍCULA INMOBILIARIA:** CUATRO-
13 CIENTOS VEINTIOCHO MIL TRESCIENTOS
14 OCHO (428308). **CÓDIGO CATASTRAL:**
15 CUARENTA Y OCHO-CINCO MIL SETECIENTOS
16 DOCE- CERO VEINTITRÉS- CERO-CERO-CERO
17 (48-5712-023-0-0-0). **Manzana:** CINCO MIL
18 SETECIENTOS DOCE. **Solar:** VEINTITRÉS.
19 **LINDEROS: NORTE:** Solar veintidós con quince
20 metros; **SUR:** Solar veinticuatro con quince metros;
21 **ESTE:** Calle Vehicular con seis metros; **OESTE:** Solar
22 cuarenta y seis con seis metros. **ÁREA TOTAL:**
23 NOVENTA METROS CUADRADOS. **MATRÍCULA**
24 **INMOBILIARIA:** CUATROCIENTOS VEINTI-
25 OCHO MIL TRESCIENTOS CUATRO (428304).
26 **CÓDIGO CATASTRAL:** CUARENTA Y OCHO-
27 CINCO MIL SETECIENTOS DOCE- CERO
28 VEINTICUATRO- CERO-CERO-CERO (48-5712-



1 024-0-0-0). **Manzana:** CINCO MIL SETECIENTOS
2 DOCE. **Solar:** VEINTICUATRO. **LINDEROS:**
3 **NORTE:** Solar veintitrés con quince metros; **SUR:**
4 Solar veinticinco con quince metros; **ESTE:** Calle
5 Vehicular con seis metros; **OESTE:** Solar cuarenta y
6 cinco con seis metros. **ÁREA TOTAL:** NOVENTA
7 METROS CUADRADOS.- **MATRÍCULA INMOBI-**
8 **LIARIA:** CUATROCIENTOS VEINTIOCHO MIL
9 TRESCIENTOS CUARENTA Y DOS (428342).
10 **CÓDIGO CATASTRAL:** CUARENTA Y OCHO-
11 CINCO MIL SETECIENTOS DOCE- CERO
12 VEINTICINCO- CERO-CERO-CERO (48-5712-025-
13 0-0-0). **Manzana:** CINCO MIL SETECIENTOS
14 DOCE. **Solar:** VEINTICINCO. **LINDEROS:**
15 **NORTE:** Solar veinticuatro con quince metros; **SUR:**
16 Solar veintiséis con quince metros; **ESTE:** Calle
17 Vehicular con seis metros; **OESTE:** Solar cuarenta y
18 cuatro con seis metros. **ÁREA TOTAL:** NOVENTA
19 METROS CUADRADOS. **MATRÍCULA**
20 **INMOBILIARIA:** CUATROCIENTOS VEINTI-
21 OCHO MIL TRESCIENTOS DIEZ (428310).
22 **CÓDIGO CATASTRAL:** CUARENTA Y OCHO-
23 CINCO MIL SETECIENTOS DOCE- CERO
24 VEINTISÉIS- CERO-CERO-CERO (48-5712-026-0-0-
0). **Manzana:** CINCO MIL SETECIENTOS DOCE.
25 **Solar:** VEINTISÉIS. **LINDEROS:** **NORTE:** Solar
veinticinco con quince metros; **SUR:** Solar veintisiete
con quince metros; **ESTE:** Calle Vehicular con seis



1 metros; **OESTE**: Solar cuarenta y tres con seis metros.
2 **ÁREA TOTAL**: NOVENTA METROS CUADRADOS.-
3 **MATRÍCULA INMOBILIARIA**: CUATROCIENTOS
4 VEINTIOCHO MIL TRESCIENTOS VEINTE
5 (428320). **CÓDIGO CATASTRAL**: CUARENTA Y
6 OCHO-CINCO MIL SETECIENTOS DOCE- CERO
7 VEINTISIETE-CERO-CERO-CERO (48-5712-027-0-
8 0-0). **Manzana**: CINCO MIL SETECIENTOS DOCE.
9 **Solar**: VEINTISIETE. **LINDEROS**: **NORTE**: Solar
10 veintiséis con quince metros; **SUR**: Solar veintiocho
11 con quince metros; **ESTE**: Calle Vehicular con seis
12 metros; **OESTE**: Solar cuarenta y dos con seis metros.
13 **ÁREA TOTAL**: NOVENTA METROS CUADRADOS.-
14 **MATRÍCULA INMOBILIARIA**: CUATROCIENTOS
15 VEINTIOCHO MIL TRESCIENTOS UNO (428301).
16 **CÓDIGO CATASTRAL**: CUARENTA Y OCHO-
17 CINCO MIL SETECIENTOS DOCE- CERO
18 VINTIOCHO-CERO-CERO-CERO (48-5712-028-0-0-
19 0). **Manzana**: CINCO MIL SETECIENTOS DOCE.
20 **Solar**: VEINTIOCHO. **LINDEROS**: **NORTE**: Solar
21 veintisiete con quince metros; **SUR**: Solar veintinueve
22 con quince metros; **ESTE**: Calle Vehicular con seis
23 metros; **OESTE**: Solar cuarenta y uno con seis metros.
24 **ÁREA TOTAL**: NOVENTA METROS CUADRADOS.-
25 **MATRÍCULA INMOBILIARIA**: CUATROCIENTOS
26 VEINTIOCHO MIL TRESCIENTOS CATORCE
27 (428314). **CÓDIGO CATASTRAL**: CUARENTA Y
28 OCHO-CINCO MIL SETECIENTOS DOCE- CERO

AB. ROGER AROSEMENA BENTES
NOTARIA QUINCUAGÉSIMO OCTAVA DEL CANTÓN GUAYAQUIL
REPÚBLICA DEL ECUADOR



1 VEINTINUEVE- CERO-CERO-CERO (48-5712-029-
2 0-0-0). **Manzana:** CINCO MIL SETECIENTOS
3 DOCE. **Solar:** VEINTINUEVE. **LINDEROS:**
4 **NORTE:** Solar veintiocho con quince metros; **SUR:**
5 Solar treinta con quince metros; **ESTE:** Calle Vehicular
6 con seis metros; **OESTE:** Solar cuarenta con seis
7 metros. **ÁREA TOTAL:** NOVENTA METROS
8 CUADRADOS.- **MATRÍCULA INMOBILIARIA:**
9 CUATROCIENTOS VEINTIOCHO MIL TRESCIENTOS
10 VEINTICUATRO (428324). **CÓDIGO CATAS-**
11 **TRAL:** CUARENTA Y OCHO-CINCO MIL
12 SETECIENTOS DOCE- CERO TREINTA- CERO-
13 CERO-CERO (48-5712-030-0-0-0). **Manzana:** CINCO
14 MIL SETECIENTOS DOCE. **Solar:** TREINTA.
15 **LINDEROS: NORTE:** Solar veintinueve con quince
16 metros; **SUR:** Solar treinta y uno con quince metros;
17 **ESTE:** Calle Vehicular con seis metros; **OESTE:** Solar
18 treinta y nueve con seis metros. **ÁREA TOTAL:**
19 NOVENTA METROS CUADRADOS.- **MATRÍCULA**
20 **INMOBILIARIA:** CUATROCIENTOS VEINTIOCHO
21 MIL TRESCIENTOS TREINTA (428330). **CÓDIGO**
22 **CATASTRAL:** CUARENTA Y OCHO-CINCO MIL
23 SETECIENTOS DOCE- CERO TREINTA Y UNO-
24 CERO-CERO-CERO (48-5712-031-0-0-0). **Manzana:**
25 CINCO MIL SETECIENTOS DOCE. **Solar:**
TREINTA Y UNO. **LINDEROS: NORTE:** Solar
treinta con quince metros; **SUR:** Solar treinta y dos con
quince metros; **ESTE:** Calle Vehicular con seis metros;



1 **OESTE:** Solar treinta y ocho con seis metros. **ÁREA**
2 **TOTAL:** NOVENTA METROS CUADRADOS.-
3 **MATRÍCULA INMOBILIARIA:** CUATROCIENTOS
4 VEINTIOCHO MIL TRESCIENTOS DOCE (428312).
5 **CÓDIGO CATASTRAL:** CUARENTA Y OCHO-
6 CINCO MIL SETECIENTOS DOCE- CERO
7 TREINTA Y DOS- CERO-CERO-CERO (48-5712-
8 032-0-0-0). **Manzana:** CINCO MIL SETECIENTOS
9 DOCE. **Solar:** TREINTA Y DOS. **LINDEROS:**
10 **NORTE:** Solar treinta y uno con quince metros; **SUR:**
11 Solar treinta y tres con quince metros; **ESTE:** Calle
12 Vehicular con seis metros; **OESTE:** Solar treinta y siete
13 con seis metros. **ÁREA TOTAL:** NOVENTA
14 METROS CUADRADOS. **MATRÍCULA INMOBI-**
15 **LIARIA:** CUATROCIENTOS VEINTIOCHO MIL
16 TRESCIENTOS VEINTIDÓS (428322). **CÓDIGO**
17 **CATASTRAL:** CUARENTA Y OCHO-CINCO MIL
18 SETECIENTOS DOCE- CERO TREINTA Y TRES-
19 CERO-CERO-CERO (48-5712-033-0-0-0). **Manzana:**
20 CINCO MIL SETECIENTOS DOCE. **Solar:**
21 TREINTA Y TRES. **LINDEROS:** **NORTE:** Solar
22 treinta y dos con quince metros; **SUR:** Solar treinta y
23 cuatro con quince metros; **ESTE:** Calle Vehicular con
24 seis metros; **OESTE:** Solar treinta y seis con seis
25 metros. **ÁREA TOTAL:** NOVENTA METROS
26 CUADRADOS.- **MATRÍCULA INMOBILIARIA:**
27 CUATROCIENTOS VEINTIOCHO MIL TRESCIENTOS
28 VEINTISÉIS (428326). **CÓDIGO CATASTRAL:**

AB. ROGER AROSEMENA BENTES
NOTARIA QUINCUAGÉSIMO OCTAVA DEL CANTÓN GUAYAQUIL
REPÚBLICA DEL ECUADOR



1 CUARENTA Y OCHO-CINCO MIL SETECIENTOS
2 DOCE- CERO TREINTA Y CUATRO-CERO-CERO-
3 CERO (48-5712-034-0-0-0). **Manzana:** CINCO MIL
4 SETECIENTOS DOCE. **Solar:** TREINTA Y
5 CUATRO. **LINDEROS: NORTE:** Solar treinta y tres
6 con quince metros; **SUR:** Calle Vehicular con quince
7 metros; **ESTE:** Calle Vehicular con siete metros
8 cincuenta centímetros; **OESTE:** Solar treinta y cinco
9 con siete metros cincuenta centímetros. **ÁREA**
10 **TOTAL:** CIENTO DOCE METROS CUADRADOS
11 CINCUENTA DECÍMETROS CUADRADOS.-**MATRÍCULA**
12 **INMOBILIARIA:** CUATROCIENTOS VEINTI-
13 OCHO MIL TRESCIENTOS CUARENTA Y OCHO
14 (428348). **CÓDIGO CATASTRAL:** CUARENTA Y
15 OCHO-CINCO MIL SETECIENTOS DOCE- CERO
16 TREINTA Y CINCO-CERO-CERO-CERO (48-5712-
17 035-0-0-0). **Manzana:** CINCO MIL SETECIENTOS
18 DOCE. **Solar:** TREINTA Y CINCO. **LINDEROS:**
19 **NORTE:** Solar treinta y seis con quince metros; **SUR:**
20 Calle Vehicular con quince metros; **ESTE:** Solar treinta
21 y cuatro con siete metros cincuenta centímetros;
22 **OESTE:** Calle Vehicular con siete metros cincuenta
23 centímetros. **ÁREA TOTAL:** CIENTO DOCE
24 METROS CUADRADOS CINCUENTA DECÍMETROS
25 CUADRADOS.- **MATRÍCULA INMOBILIARIA:**
CUATROCIENTOS VEINTIOCHO MIL TRES-
CIENTOS QUINCE (428315). **CÓDIGO**
CATASTRAL: CUARENTA Y OCHO-CINCO MIL



1 SETECIENTOS DOCE- CERO TREINTA Y SEIS-
2 CERO-CERO-CERO (48-5712-036-0-0-0). Manzana:
3 CINCO MIL SETECIENTOS DOCE. **Solar:**
4 TREINTA Y SEIS. **LINDEROS: NORTE:** Solar
5 treinta y siete con quince metros; **SUR:** Solar treinta y
6 cinco con quince metros; **ESTE:** Solar treinta y tres con
7 seis metros; **OESTE:** Calle Vehicular con seis metros.
8 **ÁREA TOTAL:** NOVENTA METROS CUADRADOS.
9 **MATRÍCULA INMOBILIARIA:** CUATRO-
10 CIENTOS VEINTIOCHO MIL TRESCIENTOS
11 SESENTA Y CUATRO (428364). **CÓDIGO**
12 **CATASTRAL:** CUARENTA Y OCHO-CINCO MIL
13 SETECIENTOS DOCE- CERO TREINTA Y SIETE-
14 CERO-CERO-CERO (48-5712-037-0-0-0). **Manzana:**
15 CINCO MIL SETECIENTOS DOCE. **Solar:**
16 TREINTA Y SIETE. **LINDEROS: NORTE:** Solar
17 treinta y ocho con quince metros; **SUR:** Solar treinta y
18 seis con quince metros; **ESTE:** Solar treinta y dos con
19 seis metros; **OESTE:** Calle Vehicular con seis metros.
20 **ÁREA TOTAL:** NOVENTA METROS
21 CUADRADOS. **MATRÍCULA INMOBILIARIA:**
22 CUATROCIENTOS VEINTIOCHO MIL TRESCIENTOS
23 CUARENTA Y UNO (428341). **CÓDIGO**
24 **CATASTRAL:** CUARENTA Y OCHO-CINCO MIL
25 SETECIENTOS DOCE- CERO TREINTA Y OCHO-
26 CERO-CERO-CERO (48-5712-038-0-0-0). **Manzana:**
27 CINCO MIL SETECIENTOS DOCE. **Solar:**
28 TREINTA Y OCHO. **LINDEROS: NORTE:** Solar

AB. ROGER AROSEMENA BENITES
NOTARIA QUINGUAGÉSIMO OCTAVA DEL CANTÓN GUAYAQUIL
REPÚBLICA DEL ECUADOR



1 treinta y nueve con quince metros; **SUR:** Solar treinta y
2 siete con quince metros; **ESTE:** Solar treinta y uno con
3 seis metros; **OESTE:** Calle Vehicular con seis metros.
4 **ÁREA TOTAL:** NOVENTA METROS CUADRADOS.-
5 **MATRÍCULA INMOBILIARIA:** CUATROCIENTOS
6 VEINTIOCHO MIL TRESCIENTOS SIETE (428307).
7 **CÓDIGO CATASTRAL:** CUARENTA Y OCHO-
8 CINCO MIL SETECIENTOS DOCE- CERO
9 TREINTA Y NUEVE-CERO-CERO-CERO (48-5712-
10 039-0-0-0). **Manzana:** CINCO MIL SETECIENTOS
11 DOCE. **Solar:** TREINTA Y NUEVE. **LINDEROS:**
12 **NORTE:** Solar cuarenta con quince metros; **SUR:**
13 Solar treinta y ocho con quince metros; **ESTE:** Solar
14 treinta con seis metros; **OESTE:** Calle Vehicular con
15 seis metros. **ÁREA TOTAL:** NOVENTA METROS
16 CUADRADOS.- **MATRÍCULA INMOBILIARIA:**
17 CUATROCIENTOS VEINTIOCHO MIL TRESCIENTOS
18 VEINTIUNO (428321). **CÓDIGO CATASTRAL:**
19 CUARENTA Y OCHO-CINCO MIL SETECIENTOS
20 DOCE- CERO CUARENTA- CERO-CERO-CERO
21 (48-5712-040-0-0-0). **Manzana:** CINCO MIL SETE-
22 CIENTOS DOCE. **Solar:** CUARENTA. **LINDEROS:**
23 **NORTE:** Solar cuarenta y uno con quince metros;
24 **SUR:** Solar treinta y nueve con quince metros; **ESTE:**
25 Solar veintinueve con seis metros; **OESTE:** Calle
Vehicular con seis metros. **ÁREA TOTAL:**
NOVENTA METROS CUADRADOS.- **MATRÍCULA**
INMOBILIARIA: CUATROCIENTOS VEINTI-



1 OCHO MIL TRESCIENTOS CUARENTA Y TRES
2 (428343). **CÓDIGO CATASTRAL:** CUARENTA Y
3 OCHO-CINCO MIL SETECIENTOS DOCE- CERO
4 CUARENTA Y UNO- CERO-CERO-CERO (48-5712-
5 041-0-0-0). **Manzana:** CINCO MIL SETECIENTOS
6 DOCE. **Solar:** CUARENTA Y UNO. **LINDEROS:**
7 **NORTE:** Solar cuarenta y dos con quince metros;
8 **SUR:** Solar cuarenta con quince metros; **ESTE:** Solar
9 veintiocho con seis metros; **OESTE:** Calle Vehicular
10 con seis metros. **ÁREA TOTAL:** NOVENTA
11 METROS CUADRADOS.- **MATRÍCULA INMO-**
12 **BILIARIA:** CUATROCIENTOS VEINTIOCHO MIL
13 TRESCIENTOS CINCUENTA Y DOS (428352).
14 **CÓDIGO CATASTRAL:** CUARENTA Y OCHO-
15 CINCO MIL SETECIENTOS DOCE- CERO
16 CUARENTA Y DOS-CERO-CERO-CERO (48-5712-
17 042-0-0-0). **Manzana:** CINCO MIL SETECIENTOS
18 DOCE. **Solar:** CUARENTA Y DOS. **LINDEROS:**
19 **NORTE:** Solar cuarenta y tres con quince metros;
20 **SUR:** Solar cuarenta y uno con quince metros; **ESTE:**
21 Solar veintisiete con seis metros; **OESTE:** Calle
22 Vehicular con seis metros. **ÁREA TOTAL:**
23 NOVENTA METROS CUADRADOS.- **MATRÍCULA**
24 **INMOBILIARIA:** CUATROCIENTOS VEINTIOCHO
25 MIL TRESCIENTOS VEINTITRÉS (428323).
26 **CÓDIGO CATASTRAL:** CUARENTA Y OCHO-
27 CINCO MIL SETECIENTOS DOCE- CERO
28 CUARENTA Y TRES-CERO-CERO- CERO (48-

AB. ROGER AROSEMENA BENITES
NOTARIA QUINGUAGÉSIMO OCTAVA DEL CANTÓN GUAYAQUIL
REPÚBLICA DEL ECUADOR



1 5712- 043- 0- 0- 0). **Manzana:** CINCO MIL
2 SETECIENTOS DOCE. **Solar:** CUARENTA Y TRES.
3 **LINDEROS: NORTE:** Solar cuarenta y cuatro con
4 quince metros; **SUR:** Solar cuarenta y dos con quince
5 metros; **ESTE:** Solar veintiséis con seis metros;
6 **OESTE:** Calle Vehicular con seis metros. **ÁREA**
7 **TOTAL:** NOVENTA METROS CUADRADOS.-
8 **MATRÍCULA INMOBILIARIA:** CUATROCIENTOS
9 VEINTIOCHO MIL TRESCIENTOS SESENTA Y
10 DOS (428362). **CÓDIGO CATASTRAL:**
11 CUARENTA Y OCHO-CINCO MIL SETECIENTOS
12 DOCE- CERO CUARENTA Y CUATRO- CERO-
13 CERO- CERO (48- 5712- 044- 0- 0- 0). **Manzana:**
14 CINCO MIL SETECIENTOS DOCE. **Solar:**
15 CUARENTA Y CUATRO. **LINDEROS. NORTE:**
16 Solar cuarenta y cinco con quince metros; **SUR:** Solar
17 cuarenta y tres con quince metros; **ESTE:** Solar
18 veinticinco con seis metros; **OESTE:** Calle Vehicular
19 con seis metros. **ÁREA TOTAL:** NOVENTA
20 METROS CUADRADOS. **MATRÍCULA INMO-**
21 **BILIARIA:** CUATROCIENTOS VEINTIOCHO MIL
22 TRESCIENTOS CINCUENTA Y SIETE (428357).
23 **CÓDIGO CATASTRAL:** CUARENTA Y OCHO-
24 CINCO MIL SETECIENTOS DOCE- CERO
CUARENTA Y CINCO- CERO- CERO- CERO
48-5712-045-0-0-0). **Manzana:** CINCO MIL
SETECIENTOS DOCE. **Solar:** CUARENTA Y
CINCO. **LINDEROS. NORTE:** Solar cuarenta y seis



1 con quince metros; **SUR:** Solar cuarenta y cuatro con
2 quince metros; **ESTE:** Solar veinticuatro con seis
3 metros; **OESTE:** Calle Vehicular con seis metros.
4 **ÁREA TOTAL:** NOVENTA METROS CUADRADOS.-
5 **MATRÍCULA INMOBILIARIA:** CUATROCIENTOS
6 VEINTIOCHO MIL TRESCIENTOS DIECINUEVE
7 (428319). **CÓDIGO CATASTRAL:** CUARENTA Y
8 OCHO-CINCO MIL SETECIENTOS DOCE- CERO
9 CUARENTA Y SEIS- CERO-CERO- CERO (48-5712-
10 046-0-0-0). **Manzana:** CINCO MIL SETECIENTOS
11 DOCE. **Solar:** CUARENTA Y SEIS. **LINDEROS:**
12 **NORTE:** Solar cuarenta y siete con quince metros;
13 **SUR:** Solar cuarenta y cinco con quince metros; **ESTE:**
14 Solar veintitrés con seis metros; **OESTE:** Calle
15 Vehicular con seis metros. **ÁREA TOTAL:**
16 NOVENTA METROS CUADRADOS.- **MATRÍCULA**
17 **INMOBILIARIA:** CUATROCIENTOS VEINTIOCHO
18 MIL TRESCIENTOS SESENTA (428360). **CÓDIGO**
19 **CATASTRAL:** CUARENTA Y OCHO-CINCO MIL
20 SETECIENTOS DOCE- CERO CUARENTA Y
21 SIETE- CERO-CERO- CERO (48-5712-047-0-0-0).
22 **Manzana:** CINCO MIL SETECIENTOS DOCE.
23 **Solar:** CUARENTA Y SIETE. **LINDEROS:** **NORTE:**
24 Solar cuarenta y ocho con quince metros; **SUR:** Solar
25 cuarenta y seis con quince metros; **ESTE:** Solar
26 veintidós con seis metros; **OESTE:** Calle Vehicular con
27 seis metros. **ÁREA TOTAL:** NOVENTA METROS
28 CUADRADOS.- **MATRÍCULA INMOBILIARIA:**

AB. ROGER AROSEMENA BENITES
NOTARIA QUINCUAGÉSIMO OCTAVA DEL CANTÓN GUAYAQUIL
REPÚBLICA DEL ECUADOR



1 CUATROCIENTOS VEINTIOCHO MIL TRESCIENTOS
2 CUARENTA Y SEIS (428346). **CÓDIGO**
3 **CATASTRAL:** CUARENTA Y OCHO-CINCO MIL
4 SETECIENTOS DOCE- CERO CUARENTA Y
5 OCHO- CERO-CERO- CERO (48-5712-048-0-0-0).
6 **Manzana:** CINCO MIL SETECIENTOS DOCE.
7 **Solar:** CUARENTA Y OCHO. **LINDEROS: NORTE:**
8 Solar cuarenta y nueve con quince metros; **SUR:** Solar
9 cuarenta y siete con quince metros; **ESTE:** Solar
10 veintiuno con seis metros; **OESTE:** Calle Vehicular con
11 seis metros. **ÁREA TOTAL:** NOVENTA METROS
12 CUADRADOS. **MATRÍCULA INMOBILIARIA:**
13 CUATROCIENTOS VEINTIOCHO MIL TRES-
14 CIENTOS TREINTA Y SIETE (428337). **CÓDIGO**
15 **CATASTRAL:** CUARENTA Y OCHO-CINCO MIL
16 SETECIENTOS DOCE- CERO CUARENTA Y
17 NUEVE- CERO-CERO-CERO (48-5712-049-0-0-0).
18 **Manzana:** CINCO MIL SETECIENTOS DOCE.
19 **Solar:** CUARENTA Y NUEVE. **LINDEROS:**
20 **NORTE:** Solar cincuenta con quince metros; **SUR:**
21 Solar cuarenta y ocho con quince metros; **Este:** Solar
22 veinte con seis metros; **OESTE:** Calle Vehicular con
23 seis metros. **ÁREA TOTAL:** NOVENTA METROS
24 CUADRADOS. **MATRÍCULA INMOBILIARIA:**
25 CUATROCIENTOS VEINTIOCHO MIL TRESCIENTOS
SESENTA Y TRES (428363). **CÓDIGO**
CATASTRAL: CUARENTA Y OCHO-CINCO MIL
SETECIENTOS DOCE- CERO CINCUENTA-CERO



1 CERO-CERO (48-5712-050-0-0-0). **Manzana:** CINCO
2 MIL SETECIENTOS DOCE. **Solar:** CINCUENTA.
3 **LINDEROS: NORTE:** Solar cincuenta y uno con
4 quince metros; **SUR:** Solar cuarenta y nueve con quince
5 metros; **ESTE:** Solar diecinueve con seis metros;
6 **OESTE:** Calle Vehicular con seis metros. **ÁREA**
7 **TOTAL:** NOVENTA METROS CUADRADOS.-
8 **MATRÍCULA INMOBILIARIA:** CUATROCIENTOS
9 VEINTIOCHO MIL TRESCIENTOS CUARENTA Y
10 NUEVE (428349). **CÓDIGO CATASTRAL:**
11 CUARENTA Y OCHO-CINCO MIL SETECIENTOS
12 DOCE- CERO CINCUENTA Y UNO- CERO-CERO-
13 CERO (48-5712-051-0-0-0). **Manzana:** CINCO MIL
14 SETECIENTOS DOCE. **Solar:** CINCUENTA Y UNO.
15 **LINDEROS: NORTE:** Solar cincuenta y dos con
16 quince metros; **SUR:** Solar cincuenta con quince
17 metros; **ESTE:** Solar dieciocho con seis metros;
18 **OESTE:** Calle Vehicular con seis metros. **ÁREA**
19 **TOTAL:** NOVENTA METROS CUADRADOS.-
20 **MATRÍCULA INMOBILIARIA:** CUATROCIENTOS
21 VEINTIOCHO MIL TRESCIENTOS NUEVE
22 (428309). **CÓDIGO CATASTRAL:** CUARENTA Y
23 OCHO-CINCO MIL SETECIENTOS DOCE- CERO
24 CINCUENTA Y DOS-CERO-CERO-CERO (48-5712-
25 052-0-0-0). **Manzana:** CINCO MIL SETECIENTOS
26 DOCE. **Solar:** CINCUENTA Y DOS. **LINDEROS:**
27 **NORTE:** Solar cincuenta y tres con quince metros;
28 **SUR:** Solar cincuenta y uno con quince metros; **ESTE:**

AB. ROGER AROSEMENA BENITES
NOTARIA QUINCUAGÉSIMO OCTAVA DEL CANTÓN GUAYAQUIL
REPÚBLICA DEL ECUADOR



1 Solar diecisiete con seis metros; **OESTE:** Calle
2 Vehicular con seis metros. **ÁREA TOTAL:**
3 NOVENTA METROS CUADRADOS. **MATRÍCULA**
4 **INMOBILIARIA:** CUATROCIENTOS VEINTIOCHO
5 MIL TRESCIENTOS CINCO (428305). **CÓDIGO**
6 **CATASTRAL:** CUARENTA Y OCHO-CINCO MIL
7 SETECIENTOS DOCE- CERO CINCUENTA Y
8 TRES- CERO- CERO- CERO (48-5712-053-0-0-0).
9 **Manzana:** CINCO MIL SETECIENTOS DOCE.
10 **Solar:** CINCUENTA Y TRES. **LINDEROS: NORTE:**
11 Solar cincuenta y cuatro con quince metros; **SUR:** Solar
12 cincuenta y dos con quince metros; **ESTE:** Solar
13 dieciséis con seis metros; **OESTE:** Calle Vehicular con
14 seis metros. **ÁREA TOTAL:** NOVENTA METROS
15 CUADRADOS. **MATRÍCULA INMOBILIARIA:**
16 CUATROCIENTOS VEINTIOCHO MIL TRESCIENTOS
17 TREINTA Y OCHO (428338). **CÓDIGO**
18 **CATASTRAL:** CUARENTA Y OCHO-CINCO MIL
19 SETECIENTOS DOCE- CERO CINCUENTA Y
20 CUATRO-CERO- CERO- CERO (48- 5712- 054- 0- 0-
21 0). **Manzana:** CINCO MIL SETECIENTOS DOCE.
22 **Solar:** CINCUENTA Y CUATRO. **LINDEROS:**
23 **NORTE:** Solar cincuenta y cinco con quince metros;
24 **SUR:** Solar cincuenta y tres con quince metros; **ESTE:**
Solar quince con seis metros; **OESTE:** Calle Vehicular
con seis metros. **ÁREA TOTAL:** NOVENTA
METROS CUADRADOS.- **MATRÍCULA INMOBI-**
LIARIA: CUATROCIENTOS VEINTIOCHO MIL



1 TRESIENTOS CINCUENTA Y UNO (428351).
2 **CÓDIGO CATASTRAL:** CUARENTA Y OCHO-
3 CINCO MIL SETECIENTOS DOCE- CERO
4 CINCUENTA Y CINCO- CERO- CERO- CERO
5 (48-5712-055-0-0-0). **Manzana:** CINCO MIL
6 SETECIENTOS DOCE. **Solar:** CINCUENTA Y
7 CINCO. **LINDEROS: NORTE:** Solar cincuenta y seis
8 con quince metros; **SUR:** Solar cincuenta y cuatro con
9 quince metros; **ESTE:** Solar catorce con seis metros;
10 **OESTE:** Calle Vehicular con seis metros. **ÁREA**
11 **TOTAL:** NOVENTA METROS CUADRADOS.-
12 **MATRÍCULA INMOBILIARIA:** CUATROCIENTOS
13 VEINTIOCHO MIL TRESIENTOS DIECISÉIS
14 (428316). **CÓDIGO CATASTRAL:** CUARENTA Y
15 OCHO-CINCO MIL SETECIENTOS DOCE- CERO
16 CINCUENTA Y SEIS- CERO-CERO- CERO (48-
17 5712-056-0-0-0). **Manzana:** CINCO MIL
18 SETECIENTOS DOCE. **Solar:** CINCUENTA Y SEIS.
19 **LINDEROS: NORTE:** Solar cincuenta y siete con
20 quince metros; **SUR:** Solar cincuenta y cinco con
21 quince metros; **ESTE:** Solar trece con seis metros;
22 **OESTE:** Calle Vehicular con seis metros. **ÁREA**
23 **TOTAL:** NOVENTA METROS CUADRADOS.-
24 **MATRÍCULA INMOBILIARIA:** CUATROCIENTOS
25 VEINTIOCHO MIL TRESIENTOS CUARENTA Y
26 CINCO (428345). **CÓDIGO CATASTRAL:** CUARENTA Y
27 OCHO-CINCO MIL SETECIENTOS DOCE-
28 CERO CINCUENTA Y SIETE- CERO- CERO-

AB. ROGER AROSEMENA BENITES
NOTARIA QUINCUAGÉSIMO OCTAVA DEL CANTÓN GUAYAQUIL
REPÚBLICA DEL ECUADOR



1 CERO (48-5712-057-0-0-0). **Manzana:** CINCO MIL
2 SETECIENTOS DOCE. **Solar:** CINCUENTA Y
3 SIETE. **LINDEROS: NORTE:** Solar cincuenta y ocho
4 centímetros con quince metros; **SUR:** Solar cincuenta y
5 seis con quince metros; **ESTE:** Solar doce con seis
6 metros; **OESTE:** Calle Vehicular con seis metros.
7 **ÁREA TOTAL:** NOVENTA METROS CUADRADOS.-
8 **MATRÍCULA INMOBILIARIA:** CUATROCIENTOS
9 VEINTIOCHO MIL TRESCIENTOS CINCUENTA Y
10 TRES (428353). **CÓDIGO CATASTRAL:**
11 CUARENTA Y OCHO-CINCO MIL SETECIENTOS
12 DOCE- CERO CINCUENTA Y OCHO- CERO-
13 CERO-CERO (48-5712-058-0-0-0). **Manzana:** CINCO
14 MIL SETECIENTOS DOCE. **Solar:** CINCUENTA Y
15 OCHO. **LINDEROS: NORTE:** Solar cincuenta y
16 nueve con quince metros; **SUR:** Solar cincuenta y siete
17 con quince metros; **ESTE:** Solar once con seis metros;
18 **OESTE:** Calle Vehicular con seis metros. **ÁREA**
19 **TOTAL:** NOVENTA METROS CUADRADOS.-
20 **MATRÍCULA INMOBILIARIA:** CUATROCIENTOS
21 VEINTIOCHO MIL TRESCIENTOS TREINTA Y
22 TRES (428333). **CÓDIGO CATASTRAL:**
23 CUARENTA Y OCHO-CINCO MIL SETECIENTOS
24 DOCE- CERO CINCUENTA Y NUEVE-CERO-
CERO-CERO (48-5712-059-0-0-0). **Manzana:** CINCO
MIL SETECIENTOS DOCE. **Solar:** CINCUENTA Y
NUEVE. **LINDEROS: NORTE:** Solar sesenta con
quince metros; **SUR:** Solar cincuenta y ocho



1 centímetros con quince metros; **ESTE:** Solar diez con
2 seis metros; **OESTE:** Calle Vehicular con seis metros.
3 **ÁREA TOTAL:** NOVENTA METROS
4 CUADRADOS.- **MATRÍCULA INMOBILIARIA:**
5 CUATROCIENTOS VEINTIOCHO MIL TRESCIENTOS
6 VEINTIOCHO (428328). **CÓDIGO CATASTRAL:**
7 CUARENTA Y OCHO-CINCO MIL SETECIENTOS
8 DOCE- CERO SESENTA-CERO-CERO-CERO
9 (48-5712-060-0-0-0). **Manzana:** CINCO MIL
10 SETECIENTOS DOCE. **Solar:** SESENTA. **LINDEROS.**
11 **NORTE:** Solar sesenta y uno con quince metros; **SUR:**
12 Solar cincuenta y nueve con quince metros; **ESTE:**
13 Solar nueve con seis metros; **OESTE:** Calle Vehicular
14 con seis metros. **ÁREA TOTAL:** NOVENTA
15 METROS CUADRADOS.- **MATRÍCULA INMOBI-**
16 **LIARIA:** CUATROCIENTOS VEINTIOCHO MIL
17 TRESCIENTOS CINCUENTA Y CUATRO (428354).
18 **CÓDIGO CATASTRAL:** CUARENTA Y OCHO-
19 CINCO MIL SETECIENTOS DOCE- CERO
20 SESENTA Y UNO-CERO-CERO-CERO (48-5712-
21 061-0-0-0). **Manzana:** CINCO MIL SETECIENTOS
22 DOCE. **Solar:** SESENTA Y UNO. **LINDEROS:**
23 **NORTE:** Solar sesenta y dos con quince metros; **SUR:**
24 Solar sesenta con quince metros; **ESTE:** Solar ocho con
25 seis metros; **OESTE:** Calle Vehicular con seis metros.
26 **ÁREA TOTAL:** NOVENTA METROS CUADRADOS.-
27 **MATRÍCULA INMOBILIARIA:** CUATRO-
28 CIENTOS VEINTIOCHO MIL TRESCIENTOS

AB. ROGER AROSEMENA BENITES
NOTARIA QUINCUAGÉSIMO OCTAVA DEL CANTÓN GUAYAQUIL
REPÚBLICA DEL ECUADOR



1 TREINTA Y CINCO (428335). **CÓDIGO**
2 **CATASTRAL:** CUARENTA Y OCHO-CINCO MIL
3 SETECIENTOS DOCE- CERO SESENTA Y DOS-
4 CERO-CERO-CERO (48-5712-062-0-0-0). **Manzana:**
5 CINCO MIL SETECIENTOS DOCE. **Solar:**
6 SESENTA Y DOS. **LINDEROS: NORTE:** Solar
7 sesenta y tres con quince metros; **SUR:** Solar sesenta y
8 uno con quince metros; **ESTE:** Solar siete con seis
9 metros; **OESTE:** Calle Vehicular con seis metros.
10 **ÁREA TOTAL:** NOVENTA METROS
11 CUADRADOS.- **MATRÍCULA INMOBILIARIA:**
12 CUATROCIENTOS VEINTIOCHO MIL TRESCIENTOS
13 VEINTINUEVE (428329). **CÓDIGO CATASTRAL:**
14 CUARENTA Y OCHO-CINCO MIL SETECIENTOS
15 DOCE- CERO SESENTA Y TRES- CERO-CERO-
16 CERO (48-5712-063-0-0-0). **Manzana:** CINCO MIL
17 SETECIENTOS DOCE. **Solar:** SESENTA Y TRES.
18 **LINDEROS: NORTE:** Solar sesenta y cuatro con
19 quince metros; **SUR:** Solar sesenta y dos con quince
20 metros; **ESTE:** Solar seis con seis metros; **OESTE:**
21 Calle Vehicular con seis metros. **ÁREA TOTAL:**
22 NOVENTA METROS CUADRADOS. **MATRÍCULA**
23 **INMOBILIARIA:** CUATROCIENTOS VEINTI-
24 OCHO MIL TRESCIENTOS TREINTA Y NUEVE
(428339). **CÓDIGO CATASTRAL:** CUARENTA Y
OCHO-CINCO MIL SETECIENTOS DOCE-
CERO SESENTA Y CUATRO-CERO-CERO-
CERO (48-5712-064-0-0-0). **Manzana:** CINCO MIL



1 SETECIENTOS DOCE. **Solar:** SESENTA Y
2 CUATRO. **LINDEROS: NORTE:** Solar sesenta y
3 cinco con quince metros; **SUR:** Solar sesenta y seis con
4 quince metros; **ESTE:** Solar cinco con seis metros;
5 **OESTE:** Calle Vehicular con seis metros. **ÁREA**
6 **TOTAL:** NOVENTA METROS CUADRADOS.
7 **MATRÍCULA INMOBILIARIA:** CUATROCIENTOS
8 VEINTIOCHO MIL TRESCIENTOS VEINTICINCO
9 (428325). **CÓDIGO CATASTRAL:** CUARENTA Y
10 OCHO-CINCO MIL SETECIENTOS DOCE- CERO
11 SESENTA Y CINCO- CERO-CERO- CERO (48-5712-
12 065-0-0-0). **Manzana:** CINCO MIL SETECIENTOS
13 DOCE. **Solar:** SESENTA Y CINCO. **LINDEROS:**
14 **NORTE:** Solar uno con quince metros; **SUR:** Solar
15 sesenta y cuatro con quince metros; **ESTE:** Solar cuatro
16 con seis metros; **OESTE:** Calle Vehicular con seis
17 metros. **ÁREA TOTAL:** NOVENTA METROS
18 CUADRADOS.- **CÓDIGO CATASTRAL:** CUARENTA
19 Y OCHO- CINCO MIL SETECIENTOS- CERO
20 CERO UNO- CERO-CERO-CERO (48-5700-001-0-0-
21 0). **MATRÍCULA INMOBILIARIA:** CUATRO-
22 CIENTOS VEINTISIETE MIL CIENTO OCHENTA Y
23 CUATRO (427184). **Manzana:** CINCO MIL
24 SETECIENTOS. **Solar:** UNO. **ÁREA:** CIENTO
25 SESENTA Y CUATRO METROS CUADRADOS
26 TREINTA Y OCHO DECÍMETROS CUADRADOS.
27 **Linderos: NORTE:** Calle vehicular, con ocho metros;
28 **SUR:** Manzana número cuatrocientos quince – Solar

AB. ROGER AROSEMENA BENITES
NOTARIA QUINGUAGÉSIMO OCTAVA DEL CANTÓN GUAYAQUIL
REPÚBLICA DEL ECUADOR



1 uno (uno), con ocho metros; **ESTE:** Solar dos, con
2 veinte metros cincuenta y ocho centímetros; **OESTE:**
3 Calle vehicular, con veinte metros cincuenta y un
4 centímetros. **CÓDIGO CATASTRAL:** CUARENTA
5 Y OCHO-CINCO MIL SETECIENTOS- CERO CERO
6 DOS -CERO-CERO-CERO (48-5700-002-0-0-0).
7 **MATRÍCULA INMOBILIARIA:** CUATROCIENTOS
8 VEINTISIETE MIL CIENTO OCHENTA Y CINCO
9 (427185). **Manzana:** CINCO MIL SETECIENTOS.
10 **Solar:** DOS. **Área:** CIENTO VEINTITRÉS METROS
11 CUADRADOS SESENTA Y OCHO DECÍMETROS
12 CUADRADOS. **Linderos:** **NORTE:** Calle vehicular,
13 con seis metros; **SUR:** Manzana número cuatrocientos
14 quince – Solar uno (uno), con seis metros; **ESTE:** Solar
15 tres, con veinte metros sesenta y cuatro centímetros;
16 **OESTE:** Solar uno, con veinte metros cincuenta y ocho
17 centímetros. **CÓDIGO CATASTRAL:** CUARENTA
18 Y OCHO-CINCO MIL SETECIENTOS- CERO CERO
19 TRES- CERO-CERO-CERO (48-5700-003-0-0-0).
20 **MATRÍCULA INMOBILIARIA:** CUATROCIENTOS
21 VEINTISIETE MIL CIENTO OCHENTA Y SEIS
22 (427186). **Manzana:** CINCO MIL SETECIENTOS.
23 **Solar:** TRES. **Área:** CIENTO VEINTICUATRO
24 METROS CUADRADOS CERO DOS DECÍMETROS
25 CUADRADOS. **Linderos:** **NORTE:** Calle vehicular,
26 con seis metros; **SUR:** Manzana número cuatrocientos
27 quince – Solar uno (uno), con seis metros; **ESTE:** Solar
28 Cuatro, con veinte metros setenta centímetros; **OESTE**



1 Solar dos, con veinte metros sesenta y cuatro
2 centímetros. **CÓDIGO CATASTRAL:** CUARENTA
3 Y OCHO-CINCO MIL SETECIENTOS- CERO CERO
4 CUATRO- CERO- CERO- CERO (48-5700-004-
5 0-0-0). **MATRÍCULA INMOBILIARIA:** CUATRO-
6 CIENTOS VEINTISIETE MIL CIENTO OCHENTA
7 Y SIETE (427187). **Manzana:** CINCO MIL
8 SETECIENTOS; **Solar:** CUATRO. **Área:** CIENTO
9 VEINTICUATRO METROS CUADRADOS SETENTA
10 DECÍMETROS CUADRADOS. **Linderos:** **NORTE:**
11 Calle vehicular, con seis metros; **SUR:** Manzana
12 número cuatrocientos quince – Solar uno (uno), con
13 seis metros; **ESTE:** Solar cinco, con veinte metros
14 setenta y cinco centímetros; **OESTE:** Solar tres, con
15 veinte metros setenta centímetros. **CÓDIGO**
16 **CATASTRAL:** CUARENTA Y OCHO-CINCO MIL
17 SETECIENTOS- CERO CERO CINCO- CERO-
18 CERO- CERO (48- 5700- 005-0-0-0). **MATRÍCULA**
19 **INMOBILIARIA:** CUATROCIENTOS VEINTISIETE
20 MIL OCHOCIENTOS OCHENTA Y SEIS (427886).
21 **Manzana:** CINCO MIL SETECIENTOS. **Solar:**
22 **CINCO. Área:** CIENTO VEINTICUATRO METROS
23 CUADRADOS SETENTA DECÍMETROS CUA-
24 DRADOS. **Linderos:** **NORTE:** Calle vehicular, con
25 seis metros; **SUR:** Manzana número cuatrocientos
26 quince – Solar uno (uno), con seis metros; **ESTE:** Solar
27 seis, con veinte metros ochenta y un centímetros;
28 **OESTE:** Solar cuatro, con veinte metros setenta y



1 cinco centímetros. **CÓDIGO CATASTRAL:**
2 CUARENTA Y OCHO-CINCO MIL SETECIENTOS-
3 CERO CERO SEIS-CERO-CERO-CERO (48-5700-
4 006-0-0-0). **MATRÍCULA INMOBILIARIA:**
5 CUATROCIENTOS VEINTISIETE MIL OCHO-
6 CIENTOS OCHENTA Y SIETE (427887). **Manzana:**
7 CINCO MIL SETECIENTOS. **Solar:** SEIS. **Área:**
8 CIENTO VEINTICINCO METROS CUADRADOS
9 CERO CUATRO DECÍMETROS CUADRADOS.
10 **Linderos:** NORTE: Calle vehicular, con seis metros;
11 SUR: Manzana número cuatrocientos quince – Solar
12 uno (uno), con seis metros; ESTE: Solar siete, con
13 veinte metros ochenta y siete centímetros; OESTE:
14 Solar cinco, con veinte metros ochenta y un
15 centímetros. **CÓDIGO CATASTRAL:** CUARENTA
16 Y OCHO-CINCO MIL SETECIENTOS- CERO CERO
17 SIETE-CERO-CERO-CERO (48-5700-007-0-0-0).
18 **MATRÍCULA INMOBILIARIA:** CUATROCIENTOS
19 VEINTISIETE MIL OCHOCIENTOS CINCUENTA Y
20 UNO (427851). **Manzana:** CINCO MIL
21 SETECIENTOS. **Solar:** SIETE. **Área:** CIENTO
22 VEINTICINCO METROS CUADRADOS TREINTA
23 Y OCHO DECÍMETROS CUADRADOS. **Linderos:**
24 NORTE: Calle vehicular, con seis metros; SUR:
25 Manzana número cuatrocientos quince – Solar uno
(uno), con seis metros; ESTE: Solar ocho, con veinte
26 metros noventa y dos centímetros; OESTE: Solar seis,
27 con veinte metros ochenta y siete centímetros
28



1 **CÓDIGO CATASTRAL:** CUARENTA Y OCHO-
2 CINCO MIL SETECIENTOS- CERO CERO OCHO-
3 CERO- CERO- CERO (48- 5700- 008-0-0-0).
4 **MATRÍCULA INMOBILIARIA:** CUATROCIENTOS
5 VEINTISIETE MIL OCHOCIENTOS NOVENTA Y
6 CINCO (427895). **Manzana:** CINCO MIL
7 SETECIENTOS. **Solar:** OCHO. **Área:** CIENTO
8 VEINTICINCO METROS CUADRADOS SETENTA
9 Y DOS DECÍMETROS CUADRADOS. **Linderos:**
10 **NORTE:** Calle vehicular, con seis metros; **SUR:**
11 Manzana número cuatrocientos quince – Solar uno
12 (uno), con seis metros; **ESTE:** Solar nueve, con veinte
13 metros noventa y ocho centímetros; **OESTE:** Solar
14 siete, con veinte metros noventa y dos centímetros.
15 **CÓDIGO CATASTRAL:** CUARENTA Y OCHO-
16 CINCO MIL SETECIENTOS- CERO CERO NUEVE-
17 CERO- CERO- CERO (48-5700-009-0-0-0).
18 **MATRÍCULA INMOBILIARIA:** CUATROCIENTOS
19 VEINTISIETE MIL OCHOCIENTOS SETENTA Y
20 TRES (427873). **Manzana:** CINCO MIL
21 SETECIENTOS; **Solar:** NUEVE. **Área:** CIENTO
22 VEINTISÉIS METROS CUADRADOS CERO SEIS
23 DECÍMETROS CUADRADOS. **Linderos:** **NORTE:**
24 Calle vehicular, con seis metros; **SUR:** Manzana
25 número cuatrocientos quince – Solar uno (uno), con
26 seis metros; **ESTE:** Solar diez, con veintiún metros
27 cero cinco centímetros; **OESTE:** Solar ocho, con veinte
28 metros noventa y ocho centímetros. **CÓDIGO**



1 **CATASTRAL:** CUARENTA Y OCHO-CINCO MIL
2 **SETECIENTOS- CERO DIEZ-CERO-CERO-CERO**
3 **(48-5700-010-0-0-0). MATRÍCULA INMOBILIARIA:**
4 **CUATROCIENTOS VEINTISIETE MIL OCHO-**
5 **CIENTOS CINCUENTA Y DOS (427852). Manzana:**
6 **CINCO MIL SETECIENTOS. Solar: DIEZ. Área:**
7 **CIENTO VEINTISÉIS METROS CUADRADOS**
8 **CUARENTA DECÍMETROS CUADRADOS. Linderos:**
9 **NORTE:** Calle vehicular, con seis metros; **SUR:**
10 **Manzana número cuatrocientos quince – Solar uno**
11 **(uno), con seis metros; ESTE:** Solar once, con veintiún
12 **metros diez centímetros; OESTE:** Solar nueve, con
13 **veintiún metros cero cinco centímetros. CÓDIGO**
14 **CATASTRAL:** CUARENTA Y OCHO- CINCO MIL
15 **SETECIENTOS- CERO ONCE-CERO-CERO-CERO**
16 **(48-5700-011-0-0-0). MATRÍCULA INMOBILIARIA:**
17 **CUATROCIENTOS VEINTISIETE MIL OCHO-**
18 **CIENTOS SESENTA (427860). Manzana: CINCO**
19 **MIL SETECIENTOS. Solar: ONCE. Área: CIENTO**
20 **VEINTISÉIS METROS CUADRADOS SETENTA Y**
21 **CUATRO DECÍMETROS CUADRADOS. Linderos:**
22 **NORTE:** Calle vehicular, con seis metros; **SUR:**
23 **Manzana número cuatrocientos quince – Solar uno**
24 **(uno), con seis metros; ESTE:** Solar doce, con veintiún
veintiún metros dieciséis centímetros; **OESTE:** Solar diez, con
veintiún metros diez centímetros. **CÓDIGO**
CATASTRAL: CUARENTA Y OCHO-CINCO MIL
SETECIENTOS- CERO DOCE- CERO- CERO



1 CERO (48-5700-012-0-0-0). **MATRÍCULA INMOBI-**
2 **LIARIA:** CUATROCIENTOS VEINTISIETE MIL
3 OCHOCIENTOS SESENTA Y CINCO (427865).
4 **Manzana:** CINCO MIL SETECIENTOS. **Solar:**
5 **DOCE. Área:** CIENTO VEINTISIETE METROS
6 CUADRADOS CERO OCHO DECÍMETROS
7 CUADRADOS. **Linderos:** **NORTE:** Calle vehicular,
8 con seis metros; **SUR:** Manzana número cuatrocientos
9 quince – Solar uno (uno), con seis metros; **ESTE:** Solar
10 trece, con veintiún metros veintidós centímetros;
11 **OESTE:** Solar once, con veintiún metros dieciséis
12 centímetros. **CÓDIGO CATASTRAL:** CUARENTA
13 Y OCHO-CINCO MIL SETECIENTOS- CERO
14 TRECE-CERO-CERO-CERO (48-5700-013-0-0-0).
15 **MATRÍCULA INMOBILIARIA:** CUATROCIENTOS
16 VEINTISIETE MIL OCHOCIENTOS TRECE
17 (427813). **Manzana:** CINCO MIL SETECIENTOS.
18 **Solar:** TRECE. **Área:** CIENTO VEINTISIETE
19 METROS CUADRADOS CUARENTA Y DOS
20 DECÍMETROS CUADRADOS. **Linderos:** **NORTE:**
21 Calle vehicular, con seis metros; **SUR:** Manzana
22 número cuatrocientos quince – Solar uno (uno), con
23 seis metros; **ESTE:** Solar catorce, con veintiún metros
24 veintisiete centímetros; **OESTE:** Solar doce, con
25 veintiún metros veintidós centímetros. **CÓDIGO**
26 **CATASTRAL:** CUARENTA Y OCHO-CINCO MIL
27 SETECIENTOS- CERO CATORCE- CERO-CERO-
28 CERO (48-5700-014-0-0-0). **MATRÍCULA INMOBI-**

AB. ROGER AROSEMENA BENITES
NOTARIA QUINGUAGÉSIMO OCTAVA DEL CANTÓN GUAYAQUIL
REPÚBLICA DEL ECUADOR



1 **LIARIA:** CUATROCIENTOS VEINTISIETE MIL
2 OCHOCIENTOS CINCUENTA Y CUATRO
3 (427854). **Manzana:** CINCO MIL SETECIENTOS.
4 **Solar:** CATORCE. **Área:** CIENTO VEINTISIETE
5 METROS CUADRADOS SETENTA Y SEIS
6 DECÍMETROS CUADRADOS. **Linderos:** **NORTE:**
7 Calle vehicular, con seis metros; **SUR:** Manzana
8 número cuatrocientos quince – Solar uno (uno), con
9 seis metros; **ESTE:** Solar quince, con veintiún metros
10 treinta y tres centímetros; **OESTE:** Solar trece, con
11 veintiún metros veintisiete centímetros. **CÓDIGO**
12 **CATASTRAL:** CUARENTA Y OCHO-CINCO MIL
13 SETECIENTOS- CERO QUINCE-CERO-CERO-
14 CERO (48-5700-015-0-0-0). **MATRÍCULA INMOBI-**
15 **LIARIA:** CUATROCIENTOS VEINTISIETE MIL
16 OCHOCIENTOS NOVENTA Y UNO (427891). **Manzana:** CINCO MIL SETECIENTOS. **Solar:**
17 **QUINCE.** **Área:** CIENTO VEINTIOCHO METROS
18 CUADRADOS CERO NUEVE DECÍMETROS
19 CUADRADOS. **Linderos:** **NORTE:** Calle vehicular,
20 con seis metros; **SUR:** Manzana número cuatrocientos
21 quince – Solar uno (uno), con seis metros; **ESTE:** Solar
22 dieciséis, con veintiún metros treinta y siete
23 centímetros; **OESTE:** Solar catorce, con veintiún
24 metros treinta y tres centímetros. **CÓDIGO**
25 **CATASTRAL:** CUARENTA Y OCHO- CINCO MIL
26 SETECIENTOS- CERO DIECISÉIS- CERO-CERO-
27 CERO (48- 5700- 016- 0- 0- 0). **MATRÍCULA**
28



1 **INMOBILIARIA:** CUATROCIENTOS VEINTISIETE
2 MIL OCHOCIENTOS DIECISÉIS (427816).
3 **Manzana:** CINCO MIL SETECIENTOS. **Solar:**
4 **DIECISÉIS. Área:** CIENTO VEINTIOCHO METROS
5 CUADRADOS CUARENTA Y TRES DECÍMETROS
6 CUADRADOS. **Linderos:** **NORTE:** Calle vehicular,
7 con seis metros; **SUR:** Manzana número cuatrocientos
8 quince – Solar uno (uno), con seis metros; **ESTE:** Solar
9 diecisiete, con veintiún metros cuarenta y tres
10 centímetros; **OESTE:** Solar quince, con veintiún
11 metros treinta y siete centímetros. **CÓDIGO**
12 **CATASTRAL:** CUARENTA Y OCHO-CINCO MIL
13 SETECIENTOS- CERO DIECISIETE- CERO- CERO-
14 CERO (48- 5700- 017-0-0-0). **MATRÍCULA**
15 **INMOBILIARIA:** CUATROCIENTOS VEINTISIETE
16 MIL OCHOCIENTOS DIECINUEVE (427819).
17 **Manzana:** CINCO MIL SETECIENTOS. **Solar:**
18 **DIECISIETE. Área:** CIENTO VEINTIOCHO
19 METROS CUADRADOS SETENTA Y SIETE
20 DECÍMETROS CUADRADOS. **Linderos:** **NORTE:**
21 Calle vehicular, con seis metros; **SUR:** Manzana
22 número cuatrocientos quince – Solar uno (uno), con
23 seis metros; **ESTE:** Solar dieciocho, con veintiún
24 metros cuarenta y nueve centímetros; **OESTE:** Solar
25 dieciséis, con veintiún metros cuarenta y tres
26 centímetros. **CÓDIGO CATASTRAL:** CUARENTA
27 Y OCHO-CINCO MIL SETECIENTOS- CERO
28 DIECIOCHO- CERO- CERO- CERO (48- 5700- 018-



1 0- 0- 0). **MATRÍCULA INMOBILIARIA:**
2 CUATROCIENTOS VEINTISIETE MIL OCHO-
3 CIENTOS TREINTA Y DOS (427832). **Manzana:**
4 CINCO MIL SETECIENTOS. **Solar:** DIECIOCHO.
5 **Área:** CIENTO VEINTINUEVE METROS CUADRA-
6 DOS ONCE DECÍMETROS CUADRADOS.
7 **Linderos: NORTE:** Calle vehicular, con seis metros;
8 **SUR:** Manzana número cuatrocientos quince – Solar
9 uno (uno), con seis metros; **ESTE:** Solar diecinueve,
10 con veintiún metros cincuenta y cinco centímetros;
11 **OESTE:** Solar diecisiete, con veintiún metros cuarenta
12 y nueve centímetros. **CÓDIGO CATASTRAL:**
13 CUARENTA Y OCHO-CINCO MIL SETECIENTOS-
14 CERO DIECINUEVE- CERO- CERO- CERO (48-
15 5700-019-0-0-0). **MATRÍCULA INMOBILIARIA:**
16 CUATROCIENTOS VEINTISIETE MIL OCHO-
17 CIENTOS SESENTA Y CUATRO (427864). **Manzana:**
18 CINCO MIL SETECIENTOS. **Solar:** DIECINUEVE.
19 **Área:** CIENTO VEINTINUEVE METROS
20 CUADRADOS CUARENTA Y SEIS DECÍMETROS
21 CUADRADOS. **Linderos: NORTE:** Calle vehicular,
22 con seis metros; **SUR:** Manzana número cuatrocientos
23 quince – Solar uno (uno), con seis metros; **ESTE:** Solar
24 veinte, con veintiún metros sesenta centímetros;
25 **OESTE:** Solar dieciocho, con veintiún metros cincuenta y
26 cinco centímetros. **CÓDIGO CATASTRAL:**
27 CUARENTA Y OCHO-CINCO MIL SETECIENTOS-
28 CERO VEINTE-CERO-CERO-CERO (48-5700)



1 020-0-0-0). **MATRÍCULA INMOBILIARIA:** CUATRO-
2 CIENTOS VEINTISIETE MIL OCHOCIENTOS
3 CUARENTA Y DOS (427842). **Manzana:** CINCO
4 MIL SETECIENTOS. **Solar:** VEINTE. **Área:** CIENTO
5 VEINTINUEVE METROS CUADRADOS
6 OCHENTA DECÍMETROS CUADRADOS. **Linderos:**
7 **NORTE:** Calle vehicular, con seis metros; **SUR:**
8 Manzana número cuatrocientos quince – Solar uno
9 (uno), con seis metros; **ESTE:** Solar veintiuno, con
10 veintiún metros sesenta y seis centímetros; **OESTE:**
11 Solar diecinueve, con veintiún metros sesenta
12 centímetros. **CÓDIGO CATASTRAL:** CUARENTA
13 Y OCHO-CINCO MIL SETECIENTOS- CERO
14 VEINTIUNO- CERO-CERO-CERO (48-5700-021-0-0-
15 0). **MATRÍCULA INMOBILIARIA:** CUATRO-
16 CIENTOS VEINTISIETE MIL OCHOCIENTOS
17 TREINTA Y SIETE (427837). **Manzana:** CINCO MIL
18 SETECIENTOS. **Solar:** VEINTIUNO. **Área:** CIENTO
19 TREINTA METROS CUADRADOS CATORCE
20 DECÍMETROS CUADRADOS. **Linderos:** **NORTE:**
21 Calle vehicular, con seis metros; **SUR:** Manzana
22 número cuatrocientos quince – Solar uno (uno), con
23 seis metros; **ESTE:** Solar veintidós, con veintiún
24 metros setenta y dos centímetros; **OESTE:** Solar veinte,
25 con veintiún metros sesenta y seis centímetros.
26 **CÓDIGO CATASTRAL:** CUARENTA Y OCHO-
27 CINCO MIL SETECIENTOS- CERO VEINTIDÓS-
28 CERO- CERO- CERO (48-5700-022-0-0-0).



1 **MATRÍCULA INMOBILIARIA:** CUATROCIENTOS
2 VEINTISIETE MIL OCHOCIENTOS OCHENTA Y
3 DOS (427882). **Manzana:** CINCO MIL
4 SETECIENTOS. **Solar:** VEINTIDÓS. **Área:** CIENTO
5 TREINTA METROS CUADRADOS CUARENTA Y
6 OCHO DECÍMETROS CUADRADOS. **Linderos:**
7 **NORTE:** Calle vehicular, con seis metros; **SUR:**
8 Manzana número cuatrocientos quince – Solar uno
9 (uno), con seis metros; **ESTE:** Solar veintitrés, con
10 veintiún metros setenta y siete centímetros; **OESTE:**
11 Solar veintiuno, con veintiún metros setenta y dos
12 centímetros. **CÓDIGO CATASTRAL:** CUARENTA
13 Y OCHO- CINCO MIL SETECIENTOS- CERO
14 VEINTITRÉS- CERO-CERO-CERO (48-5700-023-0-
15 0-0). **MATRÍCULA INMOBILIARIA:** CUATRO-
16 CIENTOS VEINTISIETE MIL OCHOCIENTOS
17 CINCUENTA Y TRES (427853). **Manzana:** CINCO
18 MIL SETECIENTOS. **Solar:** VEINTITRÉS. **Área:**
19 CIENTO TREINTA METROS CUADRADOS
20 NOVENTA Y SEIS DECÍMETROS CUADRADOS.
21 **Linderos:** **NORTE:** Calle vehicular, con seis metros;
22 **SUR:** Manzana número cuatrocientos quince – Solar
23 uno (uno), con seis metros; **ESTE:** Solar veinticuatro,
24 con veintiún metros ochenta y tres centímetros;
25 **OESTE:** Solar veintidós, con veintiún metros setenta y
siete centímetros. **CÓDIGO CATASTRAL:**
CUARENTA Y OCHO- CINCO MIL SETECIENTOS
UNO- CERO CERO UNO-CERO-CERO-CERO (48-



1 5701-001-0-0-0). **MATRÍCULA INMOBILIARIA:**
2 CUATROCIENTOS VEINTISIETE MIL OCHO-
3 CIENTOS TREINTA Y TRES (427833). **Manzana:**
4 CINCO MIL SETECIENTOS UNO. **Solar:** UNO.
5 **Área:** CIENTO TREINTA Y SEIS METROS
6 CUADRADOS. **Linderos:** **NORTE:** Solar dos, con
7 diecisiete metros; **SUR:** Solar dieciséis, con diecisiete
8 metros; **ESTE:** Calle vehicular, con ocho metros;
9 **OESTE:** Manzana número cuatrocientos quince – Solar
10 uno (uno), con ocho metros. **CÓDIGO CATASTRAL:**
11 CUARENTA Y OCHO-CINCO MIL SETECIENTOS
12 UNO- CERO CERO DOS- CERO- CERO- CERO (48-
13 5701- 002-0-0-0). **MATRÍCULA INMOBILIARIA:**
14 CUATROCIENTOS VEINTISIETE MIL OCHO-
15 CIENTOS VEINTINUEVE (427829). **Manzana:**
16 CINCO MIL SETECIENTOS UNO. **Solar:** DOS.
17 **Área:** CIENTO DOS METROS CUADRADOS.
18 **Linderos:** **NORTE:** Solar tres, con diecisiete metros
19 cero un centímetro; **SUR:** Solar uno, con diecisiete
20 metros; **ESTE:** Calle vehicular, con seis metros;
21 **OESTE:** Manzana número cuatrocientos quince – Solar
22 uno (uno), con seis metros. **CÓDIGO CATASTRAL:**
23 CUARENTA Y OCHO- CINCO MIL SETECIENTOS
24 UNO- CERO CERO TRES- CERO-CERO-CERO (48-
25 5701-003-0-0-0). **MATRÍCULA INMOBILIARIA:**
26 CUATROCIENTOS VEINTISIETE MIL OCHO-
27 CIENTOS CINCUENTA Y SIETE (427857).
28 **Manzana:** CINCO MIL SETECIENTOS UNO. **Solar:**



1 TRES. **Área:** CIENTO DOS METROS CUADRADOS
2 CERO SEIS DECÍMETROS CUADRADOS.
3 **Linderos:** NORTE: Solar cuatro, con diecisiete metros
4 cero un centímetro; SUR: Solar dos, con diecisiete
5 metros cero un centímetro; ESTE: Calle vehicular, con
6 seis metros; OESTE: Manzana número cuatrocientos
7 quince – Solar uno (uno), con seis metros. **CÓDIGO**
8 **CATASTRAL:** CUARENTA Y OCHO-CINCO MIL
9 SETECIENTOS UNO- CERO CERO CUATRO-
10 CERO-CERO-CERO (48-5701-004-0-0-0). **MATRÍ-**
11 **CULA INMOBILIARIA:** CUATROCIENTOS
12 VEINTISIETE MIL OCHOCIENTOS NOVENTA Y
13 DOS (427892). **Manzana:** CINCO MIL SETECIENTOS
14 UNO. **Solar:** CUATRO. **Área:** CIENTO DOS
15 METROS CUADRADOS CERO SEIS DECÍMETROS
16 CUADRADOS. **Linderos:** NORTE: Solar cinco, con
17 diecisiete metros cero un centímetro; SUR: Solar tres,
18 con diecisiete metros cero un centímetro; ESTE: Calle
19 vehicular, con seis metros; OESTE: Manzana número
20 cuatrocientos quince – Solar uno (uno), con seis metros.
21 **CÓDIGO CATASTRAL:** CUARENTA Y OCHO-
22 CINCO MIL SETECIENTOS UNO- CERO CERO
23 CINCO- CERO-CERO-CERO (48-5701-005-0-0-0).
24 **MATRÍCULA INMOBILIARIA:** CUATROCIENTOS
25 VEINTISIETE MIL OCHOCIENTOS OCHENTA Y
26 UNO (427881). **Manzana:** CINCO MIL
27 SETECIENTOS UNO. **Solar:** CINCO. **Área:** CIENTO
28 DOS METROS CUADRADOS CERO SEIS



1 DECÍMETROS CUADRADOS. **Linderos:** **NORTE:**
2 Solar seis, con diecisiete metros cero un centímetro;
3 **SUR:** Solar cuatro, con diecisiete metros cero un
4 centímetro; **ESTE:** Calle vehicular, con seis metros;
5 **OESTE:** Manzana número cuatrocientos quince – Solar
6 uno (uno), con seis metros. **CÓDIGO CATASTRAL:**
7 CUARENTA Y OCHO-CINCO MIL SETECIENTOS
8 UNO- CERO CERO SEIS- CERO-CERO-CERO (48-
9 5701-006-0-0-0). **MATRÍCULA INMOBILIARIA:**
10 CUATROCIENTOS VEINTISIETE MIL OCHO-
11 CIENTOS CUARENTA Y SEIS (427846). **Manzana:**
12 CINCO MIL SETECIENTOS UNO. **Solar:** SEIS.
13 **Área:** CIENTO DOS METROS CUADRADOS CERO
14 SEIS DECÍMETROS CUADRADOS. **Linderos:**
15 **NORTE:** Solar siete, con diecisiete metros cero dos
16 centímetros; **SUR:** Solar cinco, con diecisiete metros
17 cero un centímetro; **ESTE:** Calle vehicular, con seis
18 metros; **OESTE:** Manzana número cuatrocientos
19 quince – Solar uno (uno), con seis metros. **CÓDIGO**
20 **CATASTRAL:** CUARENTA Y OCHO- CINCO MIL
21 SETECIENTOS UNO- CERO CERO SIETE- CERO-
22 CERO-CERO (48-5701-007-0-0-0). **MATRÍCULA**
23 **INMOBILIARIA:** CUATROCIENTOS VEINTI-
24 SIETE MIL OCHOCIENTOS NOVENTA Y
25 CUATRO (427894). **Manzana:** CINCO MIL
26 SETECIENTOS UNO. **Solar:** SIETE. **Área:** CIENTO
27 DOS METROS CUADRADOS DOCE DECÍMETROS
28 CUADRADOS. **Linderos:** **NORTE:** Solar ocho, con



1 diecisiete metros cero dos centímetros; **SUR:** Solar seis,
2 con diecisiete metros cero dos centímetros; **ESTE:**
3 Calle vehicular, con seis metros; **OESTE:** Manzana
4 número cuatrocientos quince – Solar uno (uno), con
5 seis metros. **CÓDIGO CATASTRAL:** CUARENTA
6 Y OCHO- CINCO MIL SETECIENTOS UNO-
7 CERO CERO OCHO-CERO-CERO-CERO (48-5701-
8 008-0-0-0). **MATRÍCULA INMOBILIARIA:**
9 CUATROCIENTOS VEINTISIETE MIL OCHO-
10 CIENTOS SETENTA Y UNO (427871). **Manzana:**
11 CINCO MIL SETECIENTOS UNO. **Solar:** OCHO.
12 **Área:** CIENTO DOS METROS CUADRADOS DOCE
13 DECÍMETROS CUADRADOS. **Linderos:** **NORTE:**
14 Solar nueve, con diecisiete metros cero dos centímetros;
15 **SUR:** Solar siete, con diecisiete metros cero dos
16 centímetros; **ESTE:** Calle vehicular, con seis metros;
17 **OESTE:** Manzana número cuatrocientos quince – Solar
18 uno (uno), con seis metros. **CÓDIGO CATASTRAL:**
19 CUARENTA Y OCHO-CINCO MIL SETECIENTOS
20 UNO- CERO CERO NUEVE-CERO-CERO-CERO
21 (48-5701-009-0-0-0). **MATRÍCULA INMOBILIARIA:**
22 CUATROCIENTOS VEINTISIETE MIL OCHO-
23 CIENTOS CUARENTA Y NUEVE (427849).
24 **Manzana:** CINCO MIL SETECIENTOS UNO. **Solar:**
25 NUEVE. **Área:** CIENTO DOS METROS CUADRADOS
26 DOCE DECÍMETROS CUADRADOS. **Linderos:**
27 **NORTE:** Solar diez, con diecisiete metros cero dos
28 centímetros; **SUR:** Solar ocho, con diecisiete metros



1 cero dos centímetros; **ESTE:** Calle vehicular, con seis
2 metros; **OESTE:** Manzana número cuatrocientos
3 quince – Solar uno (uno), con seis metros. **CÓDIGO**
4 **CATASTRAL:** CUARENTA Y OCHO-CINCO MIL
5 SETECIENTOS UNO- CERO DIEZ- CERO-
6 CERO-CERO (48-5701-010-0-0-0). **MATRÍCULA**
7 **INMOBILIARIA:** CUATROCIENTOS VEINTISIETE
8 MIL OCHOCIENTOS SESENTA Y TRES (427863).
9 **Manzana:** CINCO MIL SETECIENTOS UNO. **Solar:**
10 DIEZ. **Área:** CIENTO DOS METROS CUADRADOS
11 DOCE DECÍMETROS CUADRADOS. **Linderos:**
12 **NORTE:** Solar once, con diecisiete metros cero tres
13 centímetros; **SUR:** Solar nueve, con diecisiete metros
14 cero dos centímetros; **ESTE:** Calle vehicular, con seis
15 metros; **OESTE:** Manzana número cuatrocientos
16 quince – Solar uno (uno), con seis metros. **CÓDIGO**
17 **CATASTRAL:** CUARENTA Y OCHO- CINCO MIL
18 SETECIENTOS UNO- CERO ONCE- CERO-
19 CERO-CERO (48-5701-011-0-0-0). **MATRÍCULA**
20 **INMOBILIARIA:** CUATROCIENTOS VEINTISIETE
21 MIL OCHOCIENTOS SETENTA Y CUATRO
22 (427874). **Manzana:** CINCO MIL SETECIENTOS
23 UNO. **Solar:** ONCE. **Área:** CIENTO DOS METROS
24 CUADRADOS DIECIOCHO DECÍMETROS
25 CUADRADOS. **Linderos:** **NORTE:** Solar doce, con
26 diecisiete metros cero tres centímetros; **SUR:** Solar
27 diez, con diecisiete metros cero tres centímetros;
28 **ESTE:** Calle vehicular, con seis metros; **OESTE:**

AB. ROGER AROSEMENA BENITES
NOTARIA QUINCUAGÉSIMO OCTAVA DEL CANTÓN GUAYAQUIL
REPÚBLICA DEL ECUADOR



1 Manzana número cuatrocientos quince – Solar
2 uno (uno), con seis metros. **CÓDIGO CATASTRAL:**
3 CUARENTA Y OCHO-CINCO MIL SETECIENTOS
4 UNO- CERO DOCE-CERO-CERO-CERO (48-5701-
5 012-0-0-0). **MATRÍCULA INMOBILIARIA:**
6 CUATROCIENTOS VEINTISIETE MIL OCHO-
7 CIENTOS QUINCE (427815). **Manzana:** CINCO MIL
8 SETECIENTOS UNO. **Solar:** DOCE. **Área:** CIENTO
9 DOS METROS CUADRADOS DIECIOCHO
10 DECÍMETROS CUADRADOS. **Linderos:** **NORTE:**
11 Solar trece, con diecisiete metros cero tres centímetros;
12 **SUR:** Solar once, con diecisiete metros cero tres
13 centímetros; **ESTE:** Calle vehicular, con seis metros.
14 **OESTE:** Manzana número cuatrocientos quince – Solar
15 uno (uno), con seis metros. **CÓDIGO CATASTRAL:**
16 CUARENTA Y OCHO-CINCO MIL SETECIENTOS
17 UNO- CERO TRECE- CERO- CERO- CERO (48-
18 5701-013-0-0-0). **MATRÍCULA INMOBILIARIA:**
19 (CUATROCIENTOS VEINTISIETE MIL OCHO-
20 CIENTOS CINCUENTA Y SEIS (427856). **Manzana:**
21 CINCO MIL SETECIENTOS UNO. **Solar:** TRECE.
22 **Área:** CIENTO DOS METROS CUADRADOS
23 DIECIOCHO DECÍMETROS CUADRADOS. **Linderos:**
24 **NORTE:** Solar catorce, con diecisiete metros cero tres
centímetros; **SUR:** Solar doce, con diecisiete metros
cero tres centímetros; **ESTE:** Calle vehicular, con seis
metros; **OESTE:** Manzana número cuatrocientos
quince – Solar uno (uno), con seis metros. **CÓDIGO**



1 **CATASTRAL:** CUARENTA Y OCHO-CINCO MIL
2 SETECIENTOS UNO- CERO CATORCE-CERO-
3 CERO-CERO (48-5701-014-0-0-0). **MATRÍCULA**
4 **INMOBILIARIA:** CUATROCIENTOS VEINTISIETE
5 MIL OCHOCIENTOS OCHENTA Y OCHO (427888).
6 **Manzana:** CINCO MIL SETECIENTOS UNO. **Solar:**
7 **CATORCE. Área:** CIENTO TREINTA Y UN
8 **METROS CUADRADOS TREINTA Y UN**
9 **DECÍMETROS CUADRADOS. Linderos: NORTE:**
10 Manzana número cinco mil setecientos dos – Solar uno
11 (Área Cedida al Municipio), con diecisiete metros
12 diecisiete centímetros; **SUR:** Solar trece, con diecisiete
13 metros cero tres centímetros; **ESTE:** Calle vehicular,
14 con ocho metros setenta y cinco centímetros; **OESTE:**
15 Manzana número cuatrocientos quince – Solar
16 uno (uno), con siete metros cincuenta centímetros.
17 **CÓDIGO CATASTRAL:** CUARENTA Y OCHO-
18 CINCO MIL SETECIENTOS TRES- CERO CERO
19 UNO- CERO- CERO- CERO (48-5703-001-0-0-0).
20 **MATRÍCULA INMOBILIARIA:** CUATROCIENTOS
21 VEINTISIETE MIL OCHOCIENTOS SESENTA Y
22 UNO (427861). **Manzana:** CINCO MIL SETE-
23 **CIENTOS TRES. Solar:** UNO. **Área:** CIENTO
24 **NOVENTA Y CUATRO METROS CUADRADOS**
25 **OCHENTA Y OCHO DECÍMETROS CUADRADOS.**
26 **Linderos: NORTE:** Manzana número cuatrocientos
27 treinta y cuatro– Solar dos, con once metros treinta y
28 cinco centímetros; **SUR:** Calle vehicular, con once

AB. ROGER AROSEMENA BENITES
NOTARIA QUINCUAGÉSIMO OCTAVA DEL CANTÓN GUAYAQUIL
REPÚBLICA DEL ECUADOR



1 metros treinta y dos centímetros; **ESTE:** Solar dos, con
2 diecisiete metros cuarenta y dos centímetros; **OESTE:**
3 Manzana número cinco mil setecientos dos – Solar
4 uno, con dieciséis metros setenta y nueve centímetros.
5 **CÓDIGO CATASTRAL:** CUARENTA Y OCHO-
6 CINCO MIL SETECIENTOS TRES- CERO CERO
7 DOS- CERO- CERO- CERO (48-5703-002-0-0-0).
8 **MATRÍCULA INMOBILIARIA:** CUATROCIENTOS
9 VEINTISIETE MIL OCHOCIENTOS OCHENTA Y
10 SIETE (427887). **Manzana:** CINCO MIL
11 SETECIENTOS TRES. **Solar:** DOS. **Área:** CIENTO
12 CUATRO METROS CUADRADOS TREINTA
13 DECÍMETROS CUADRADOS. **Linderos:** **NORTE:**
14 Manzana número cuatrocientos treinta y cuatro– Solar
15 dos, con seis metros; **SUR:** Calle vehicular, con seis
16 metros; **ESTE:** Solar tres, con diecisiete metros treinta
17 y cinco centímetros; **OESTE:** Solar uno, con diecisiete
18 metros cuarenta y dos centímetros. **CÓDIGO**
19 **CATASTRAL:** CUARENTA Y OCHO-CINCO MIL
20 SETECIENTOS TRES- CERO CERO TRES-CERO-
21 CERO-CERO (48-5703-003-0-0-0). **MATRÍCULA**
22 **INMOBILIARIA:** CUATROCIENTOS VEINTISIETE
23 MIL OCHOCIENTOS SETENTA Y NUEVE
24 (427879). **Manzana:** CINCO MIL SETECIENTOS
TRES. **Solar:** TRES. **Área:** CIENTO TRES METROS
CUADRADOS NOVENTA Y DOS DECÍMETROS
CUADRADOS. **Linderos:** **NORTE:** Manzana número
cuatrocientos treinta y cuatro– Solar dos, con seis



1 metros; **SUR:** Calle vehicular, con seis metros; **ESTE:**
2 Solar cuatro, con diecisiete metros veintinueve
3 centímetros; **OESTE:** Solar dos, con diecisiete metros
4 treinta y cinco centímetros. **CÓDIGO CATASTRAL:**
5 CUARENTA Y OCHO-CINCO MIL SETECIENTOS
6 TRES- CERO CERO CUATRO-CERO-CERO-CERO
7 (48-5703-004-0-0-0). **MATRÍCULA INMOBILIARIA:**
8 CUATROCIENTOS VEINTISIETE MIL OCHO-
9 CIENTOS CUARENTA Y CINCO (427845).
10 **Manzana:** CINCO MIL SETECIENTOS TRES. **Solar:**
11 CUATRO. **Área:** CIENTO TRES METROS CUA-
12 DRADOS CINCUENTA Y CINCO DECÍMETROS
13 CUADRADOS. **Linderos:** **NORTE:** Manzana número
14 cuatrocientos treinta y cuatro— Solar dos, con seis
15 metros; **SUR:** Calle vehicular, con seis metros; **ESTE:**
16 Solar cinco, con diecisiete metros veintitrés
17 centímetros; **OESTE:** Solar tres, con diecisiete metros
18 veintinueve centímetros. **CÓDIGO CATASTRAL:**
19 CUARENTA Y OCHO-CINCO MIL SETECIENTOS
20 TRES- CERO CERO CINCO-CERO-CERO-CERO
21 (48-5703-005-0-0-0). **MATRÍCULA INMOBILIARIA:**
22 CUATROCIENTOS VEINTISIETE MIL OCHOCIENTOS
23 OCHENTA Y CUATRO (427884). **Manzana:** CINCO
24 MIL SETECIENTOS TRES. **Solar:** CINCO. **Área:**
25 CIENTO TRES METROS CUADRADOS DIECI-
26 SIETE DECÍMETROS CUADRADOS. **Linderos:**
27 **NORTE:** Manzana número cuatrocientos treinta y
28 cuatro— Solar dos, con seis metros; **SUR:** Calle



1 vehicular, con seis metros; **ESTE:** Solar seis, con
2 diecisiete metros dieciséis centímetros; **OESTE:** Solar
3 cuatro, con diecisiete metros veintitrés centímetros.
4 **CÓDIGO CATASTRAL:** CUARENTA Y OCHO-
5 CINCO MIL SETECIENTOS TRES- CERO CERO
6 SEIS- CERO- CERO- CERO (48- 5703- 006- 0- 0-0).
7 **MATRÍCULA INMOBILIARIA:** CUATROCIENTOS
8 VEINTISIETE MIL OCHOCIENTOS SETENTA Y
9 CINCO (427875). **Manzana:** CINCO MIL
10 SETECIENTOS TRES. **Solar:** SEIS. **Área:** CIENTO
11 DOS METROS CUADRADOS SETENTA Y NUEVE
12 DECÍMETROS CUADRADOS. **Linderos:** **NORTE:**
13 Manzana número cuatrocientos treinta y cuatro- Solar
14 dos, con seis metros; **SUR:** Calle vehicular, con seis
15 metros; **ESTE:** Solar siete, con diecisiete metros diez
16 centímetros; **OESTE:** Solar cinco, con diecisiete
17 metros dieciséis centímetros. **CÓDIGO CATASTRAL:**
18 CUARENTA Y OCHO-CINCO MIL SETECIENTOS
19 TRES- CERO CERO SIETE- CERO- CERO- CERO
20 (48-5703-007-0-0-0). **MATRÍCULA INMOBILIARIA:**
21 CUATROCIENTOS VEINTISIETE MIL OCHO-
22 CIENTOS CUARENTA Y OCHO (427848).
23 **Manzana:** CINCO MIL SETECIENTOS TRES. **Solar:**
24 SIETE. **Área:** CIENTO DOS METROS CUA-
25 DRADOS CUARENTA Y UN DECÍMETROS
26 CUADRADOS. **Linderos:** **NORTE:** Manzana número
27 cuatrocientos treinta y cuatro- Solar dos, con seis
28 metros; **SUR:** Calle vehicular, con seis metros; **ESTE:**



1 Solar ocho, con diecisiete metros cero cuatro
2 centímetros; **OESTE:** Solar seis, con diecisiete
3 metros diez centímetros. **CÓDIGO CATASTRAL:**
4 CUARENTA Y OCHO-CINCO MIL SETECIENTOS
5 TRES- CERO CERO OCHO- CERO-CERO- CERO
6 (48-5703-008-0-0-0). **MATRÍCULA INMOBILIARIA:**
7 CUATROCIENTOS VEINTISIETE MIL OCHO-
8 CIENTOS CINCUENTA Y CINCO (427855).
9 **Manzana:** CINCO MIL SETECIENTOS TRES. **Solar:**
10 OCHO. **Área:** CIENTO DOS METROS CUADRADOS
11 CERO TRES DECÍMETROS CUADRADOS.
12 **Linderos:** **NORTE:** Manzana número cuatrocientos
13 treinta y cuatro— Solar dos, con seis metros; **SUR:** Calle
14 vehicular, con seis metros; **ESTE:** Solar nueve, con
15 dieciséis metros noventa y siete centímetros; **OESTE:**
16 Solar siete, con diecisiete metros cero cuatro
17 centímetros. **CÓDIGO CATASTRAL:** CUARENTA
18 Y OCHO-CINCO MIL SETECIENTOS TRES-
19 CERO CERO NUEVE- CERO- CERO- CERO (48-
20 5703- 009-0-0-0). **MATRÍCULA INMOBILIARIA:**
21 CUATROCIENTOS VEINTISIETE MIL OCHO-
22 CIENTOS SESENTA Y SIETE (427867). **Manzana:**
23 CINCO MIL SETECIENTOS TRES. **Solar:** NUEVE.
24 **Área:** CIENTO UN METROS CUADRADOS
25 SESENTA Y CINCO DECÍMETROS CUADRADOS.
26 **Linderos:** **NORTE:** Manzana número cuatrocientos
27 treinta y cuatro— Solar dos, con seis metros; **SUR:** Calle
28 vehicular, con seis metros; **ESTE:** Solar diez, con



1 dieciséis metros noventa y un centímetros; **OESTE:**
2 Solar ocho, con dieciséis metros noventa y siete
3 centímetros. **CÓDIGO CATASTRAL:** CUARENTA
4 Y OCHO-CINCO MIL SETECIENTOS TRES- CERO
5 DIEZ- CERO- CERO- CERO (48-5703-010-0-0-0).
6 **MATRÍCULA INMOBILIARIA:** CUATROCIENTOS
7 VEINTISIETE MIL OCHOCIENTOS DIECIOCHO
8 (427818). **Manzana:** CINCO MIL SETECIENTOS
9 TRES. **Solar:** DIEZ. **Área:** CIEN METROS
10 CUADRADOS TREINTA Y CINCO DECÍMETROS
11 CUADRADOS. **Linderos:** **NORTE:** Manzana número
12 cuatrocientos treinta y cuatro y Solar cero dos, con seis
13 metros; **SUR:** Calle Vehicular, con seis metros; **ESTE:**
14 Solar once, con dieciséis metros setenta centímetros;
15 **OESTE:** Solar nueve, con dieciséis metros noventa
16 y un centímetros. **CÓDIGO CATASTRAL:**
17 CUARENTA Y OCHO-CINCO MIL SETECIENTOS
18 TRES- CERO ONCE-CERO-CERO-CERO (48-5703-
19 011-0-0-0). **MATRÍCULA INMOBILIARIA:** CUATRO-
20 CIENTOS VEINTISIETE MIL OCHOCIENTOS
21 CINCUENTA Y OCHO (427858). **Manzana:** CINCO
22 MIL SETECIENTOS TRES; **Solar:** ONCE. **Área:**
23 NOVENTA Y NUEVE METROS CUADRADOS
24 SESENTA Y UN DECÍMETROS CUADRADOS.
25 **Linderos:** **NORTE:** Manzana número cuatrocientos
treinta y cuatro Solar cero dos, con seis metros; **SUR:**
Calle Vehicular, con seis metros; **ESTE:** Solar doce,
con dieciséis metros cincuenta centímetros; **OESTE:**



1 Solar diez, con dieciséis metros setenta centímetros;
2 **CÓDIGO CATASTRAL:** CUARENTA Y OCHO-
3 CINCO MIL SETECIENTOS TRES- CERO
4 DOCE- CERO- CERO- CERO (48-5703-012-0-0-0).
5 **MATRÍCULA INMOBILIARIA:** CUATROCIENTOS
6 VEINTISIETE MIL OCHOCIENTOS OCHENTA Y
7 CINCO (427885). **Manzana:** CINCO MIL SETECIENTOS
8 TRES. **Solar:** DOCE. **Área:** NOVENTA Y OCHO
9 METROS CUADRADOS TREINTA Y OCHO
10 DECÍMETROS CUADRADOS. **Linderos:** **NORTE:**
11 Manzana número cuatrocientos treinta y cuatro Solar
12 cero dos, con seis metros; **SUR:** Calle Vehicular, con
13 seis metros; **ESTE:** Solar trece, con dieciséis metros
14 veintinueve centímetros; **OESTE:** Solar once, con
15 dieciséis metros cincuenta centímetros; **CÓDIGO**
16 **CATASTRAL:** CUARENTA Y OCHO-CINCO MIL
17 SETECIENTOS TRES- CERO TRECE-CERO-
18 CERO- CERO (48-5703-013-0-0-0). **MATRÍCULA**
19 **INMOBILIARIA:** CUATROCIENTOS VEINTISIETE
20 MIL OCHOCIENTOS DOCE (427812). **Manzana:**
21 CINCO MIL SETECIENTOS TRES. **Solar:** TRECE.
22 **Área:** NOVENTA Y SIETE METROS CUADRA-
23 DOS QUINCE DECÍMETROS CUADRADOS.
24 **Linderos:** **NORTE:** Manzana número cuatrocientos
25 treinta y cuatro Solar cero dos, con seis metros; **SUR:**
26 Calle Vehicular, con seis metros; **ESTE:** Solar catorce,
27 con dieciséis metros cero nueve centímetros; **OESTE:**
28 Solar doce, con dieciséis metros veintinueve

AB. ROGER AROSEMENA BENITES
NOTARIA QUINGUAGÉSIMO OCTAVA DEL CANTÓN GUAYAQUIL
REPÚBLICA DEL ECUADOR



1 centímetros; **CÓDIGO CATASTRAL:** CUARENTA
2 Y OCHO- CINCO MIL SETECIENTOS TRES-
3 CERO CATORCE- CERO-CERO-CERO (48-5703-
4 014-0-0-0). **MATRÍCULA INMOBILIARIA:**
5 CUATROCIENTOS VEINTISIETE MIL OCHOCIEN-
6 TOS VEINTIDÓS (427822). **Manzana:** CINCO MIL
7 SETECIENTOS TRES. **Solar:** CATORCE. **Área:**
8 NOVENTA Y CINCO METROS CUADRADOS
9 NOVENTA Y TRES DECÍMETROS CUADRADOS.
10 **Linderos: NORTE:** Manzana número cuatrocientos
11 treinta y cuatro Solar cero dos, con seis metros; **SUR:**
12 Calle Vehicular, con seis metros; **ESTE:** Solar quince,
13 con quince metros ochenta y nueve centímetros;
14 **OESTE:** Solar trece, con dieciséis metros cero nueve
15 centímetros. **CÓDIGO CATASTRAL:** CUARENTA
16 Y OCHO-CINCO MIL SETECIENTOS TRES- CERO
17 QUINCE- CERO- CERO- CERO (48- 5703- 015- 0- 0-
18 0). **MATRÍCULA INMOBILIARIA:** CUATRO-
19 CIENTOS VEINTISIETE MIL OCHOCIENTOS
20 TREINTA Y CINCO (427835). **Manzana:** CINCO
21 MIL SETECIENTOS TRES. **Solar:** QUINCE. **Área:**
22 NOVENTA Y CUATRO METROS CUADRADOS
23 SETENTA Y SIETE DECÍMETROS CUADRADOS.
24 **Linderos: NORTE:** Manzana número cuatrocientos
25 treinta y cuatro Solar cero dos, con seis metros; **SUR:**
26 Calle Vehicular, con seis metros; **ESTE:** Solar
27 dieciséis, con quince metros setenta y siete centímetros;
28 **OESTE:** Solar catorce, con quince metros ochenta y



1 nueve centímetros. **CÓDIGO CATASTRAL:**
2 CUARENTA Y OCHO-CINCO MIL SETECIENTOS
3 TRES- CERO DIECISÉIS- CERO-CERO-CERO (48-
4 5703-016-0-0-0). **MATRÍCULA INMOBILIARIA:**
5 CUATROCIENTOS VEINTISIETE MIL OCHO-
6 CIENTOS SETENTA Y DOS (427872). **Manzana:**
7 CINCO MIL SETECIENTOS TRES. **Solar:**
8 DIECISÉIS. **Área:** NOVENTA Y CUATRO METROS
9 CUADRADOS NOVENTA Y SIETE DECÍMETROS
10 CUADRADOS. **Linderos: NORTE:** Manzana número
11 cuatrocientos treinta y cuatro Solar cero dos, con seis
12 metros; **SUR:** Calle Vehicular, con seis metros; **ESTE:**
13 Solar diecisiete, con quince metros ochenta y nueve
14 centímetros; **OESTE:** Solar quince, con quince metros
15 setenta y siete centímetros. **CÓDIGO CATASTRAL:**
16 CUARENTA Y OCHO-CINCO MIL SETECIENTOS
17 TRES- CERO DIECISIETE- CERO- CERO- CERO
18 (48-5703-017-0-0-0). **MATRÍCULA INMOBILIARIA:**
19 CUATROCIENTOS VEINTISIETE MIL NOVE-
20 CIENTOS DIEZ (427910). **Manzana:** CINCO MIL
21 SETECIENTOS TRES. **Solar:** DIECISIETE. **Área:**
22 NOVENTA Y CINCO METROS CUADRADOS
23 SESENTA Y NUEVE DECÍMETROS CUADRADOS.
24 **Linderos: NORTE:** Manzana número cuatrocientos
25 treinta y cuatro- Solar cero dos, con seis metros; **SUR:**
26 Calle Vehicular, con seis metros; **ESTE:** Solar
27 dieciocho, con dieciséis metros cero un centímetro;
28 **OESTE:** Solar dieciséis, con quince metros ochenta y

AB. ROGER AROSEMENA BENITES
NOTARIA QUINCUAGÉSIMO OCTAVA DEL CANTÓN GUAYAQUIL
REPÚBLICA DEL ECUADOR



1 nueve centímetros. **CÓDIGO CATASTRAL:**
2 CUARENTA Y OCHO-CINCO MIL SETECIENTOS
3 TRES- CERO DIECIOCHO- CERO- CERO- CERO
4 (48-5703-018-0-0-0). **MATRÍCULA INMOBILIARIA:**
5 CUATROCIENTOS VEINTISIETE MIL NOVE-
6 CIENTOS UNO (427901). **Manzana:** CINCO MIL
7 SETECIENTOS TRES. **Solar:** DIECIOCHO. **Área:**
8 NOVENTA Y SEIS METROS CUADRADOS
9 CUARENTA Y DOS DECÍMETROS CUADRADOS.
10 **Linderos: NORTE:** Manzana número cuatrocientos
11 treinta y cuatro- Solar cero dos, con seis metros; **SUR:**
12 Calle Vehicular, con seis metros; **ESTE:** Solar
13 diecinueve, con dieciséis metros trece centímetros;
14 **OESTE:** Solar diecisiete, con dieciséis metros cero un
15 centímetro. **CÓDIGO CATASTRAL:** CUARENTA Y
16 OCHO- CINCO MIL SETECIENTOS TRES- CERO
17 DIECINUEVE- CERO- CERO-CERO (48-5703-019-0-
18 0-0). **MATRÍCULA INMOBILIARIA:** CUATRO-
19 CIENTOS VEINTISIETE MIL NOVECIENTOS
20 DIECIOCHO (427918). **Manzana:** CINCO MIL
21 SETECIENTOS TRES. **Solar:** DIECINUEVE. **Área:**
22 NOVENTA Y SIETE METROS CUADRADOS
23 QUINCE DECÍMETROS CUADRADOS. **Linderos:**
24 **NORTE:** Manzana número cuatrocientos treinta y
cuatro- Solar cero dos, con seis metros; **SUR:** Calle
Vehicular, con seis metros; **ESTE:** Solar veinte, con
dieciséis metros veinticinco centímetros; **OESTE:**
Solar dieciocho, con dieciséis metros trece centímetros.



1 **CÓDIGO CATASTRAL:** CUARENTA Y OCHO-
2 CINCO MIL SETECIENTOS TRES- CERO VEINTE-
3 CERO- CERO- CERO (48-5703-020-0-0-0).
4 **MATRÍCULA INMOBILIARIA:** CUATROCIENTOS
5 VEINTISIETE MIL NOVECIENTOS VEINTITRÉS
6 (427923). **Manzana:** CINCO MIL SETECIENTOS
7 TRES. **Solar:** VEINTE. **Área:** NOVENTA Y SIETE
8 METROS CUADRADOS SESENTA Y SEIS
9 DECÍMETROS CUADRADOS. **Linderos:** **NORTE:**
10 Manzana número cuatrocientos treinta y cuatro- Solar
11 cero dos, con seis metros; **SUR:** Calle Vehicular, con
12 seis metros; **ESTE:** Solar veintiuno, con dieciséis
13 metros treinta centímetros; **OESTE:** Solar diecinueve,
14 con dieciséis metros veinticinco centímetros. **CÓDIGO**
15 **CATASTRAL:** CUARENTA Y OCHO-CINCO MIL
16 SETECIENTOS TRES- CERO VEINTIUNO-CERO-
17 CERO-CERO (48-5703-021-0-0-0). **MATRÍCULA**
18 **INMOBILIARIA:** CUATROCIENTOS VEINTISIETE
19 MIL NOVECIENTOS TRES (427903). **Manzana:**
20 CINCO MIL SETECIENTOS TRES. **Solar:**
21 VEINTIUNO. **Área:** NOVENTA Y SIETE METROS
22 CUADRADOS OCHENTA Y OCHO DECÍMETROS
23 CUADRADOS. **Linderos:** **NORTE:** Manzana número
24 cuatrocientos treinta y cuatro- Solar cero dos, con seis
25 metros; **SUR:** Calle Vehicular, con seis metros; **ESTE:**
26 Solar veintidós, con dieciséis metros treinta y tres
27 centímetros; **OESTE:** Solar veinte, con dieciséis metros
28 treinta centímetros. **CÓDIGO CATASTRAL:**

AB. ROGER AROSEMENA BENITES
NOTARIA QUINCUAGÉSIMO OCTAVA DEL CANTÓN GUAYAQUIL
REPÚBLICA DEL ECUADOR



1 CUARENTA Y OCHO-CINCO MIL SETECIENTOS
2 TRES- CERO VEINTIDÓS- CERO- CERO- CERO
3 (48-5703-022-0-0-0). **MATRÍCULA INMOBILIARIA:**
4 CUATROCIENTOS VEINTISIETE MIL NOVE-
5 CIENTOS TREINTA Y SEIS (427936). **Manzana:**
6 CINCO MIL SETECIENTOS TRES. **Solar:**
7 VEINTIDÓS. **Área:** NOVENTA Y OCHO METROS
8 CUADRADOS DIEZ DECÍMETROS CUADRADOS.
9 **Linderos: NORTE:** Solar C – Manzana número
10 cuatrocientos treinta y cuatro, con seis metros; **SUR:**
11 Calle Vehicular, con seis metros; **ESTE:** Solar
12 veintitrés, con dieciséis metros treinta y siete
13 centímetros; **OESTE:** Solar veintiuno, con dieciséis
14 metros treinta y tres centímetros. **CÓDIGO**
15 **CATASTRAL:** CUARENTA Y OCHO- CINCO MIL
16 SETECIENTOS TRES- CERO VEINTITRÉS-CERO-
17 CERO-CERO (48-5703-023-0-0-0). **MATRÍCULA**
18 **INMOBILIARIA:** CUATROCIENTOS VEINTISIETE
19 MIL NOVECIENTOS VEINTIUNO (427921).
20 **Manzana:** CINCO MIL SETECIENTOS TRES. **Solar:**
21 VEINTITRÉS. **Área:** CIENTO VEINTINUEVE
22 METROS CUADRADOS VEINTISÉIS DECÍ-
23 METROS CUADRADOS. **Linderos: NORTE:** Solar
24 dos – Manzana número cuatrocientos treinta y cuatro,
25 con siete metros noventa y dos centímetros; **SUR:** Calle
26 Vehicular, con ocho metros; **ESTE:** ÁREA CEDIDA
27 MUNICIPIO cuatro, con dieciséis metros
28 diecinueve centímetros; **OESTE:** Solar veintidós, con



1 dieciséis metros treinta y siete centímetros. **CÓDIGO**
2 **CATASTRAL:** CUARENTA Y OCHO-CINCO MIL
3 SETECIENTOS SIETE- CERO CERO UNO- CERO-
4 CERO- CERO (48-5707- 001- 0- 0- 0). **MATRÍCULA**
5 **INMOBILIARIA:** CUATROCIENTOS VEINTI-
6 OCHO MIL CUARENTA Y OCHO (428048).
7 **Manzana:** CINCO MIL SETECIENTOS SIETE.
8 **Solar:** UNO. **Área:** CIENTO TREINTA Y CINCO
9 METROS CUADRADOS QUINCE DECÍMETROS
10 CUADRADOS. **Linderos:** **NORTE:** Solar dos, con
11 nueve metros cero un centímetro; **SUR:** Calle
12 Vehicular, con nueve metros cero un centímetro;
13 **ESTE:** Solar cincuenta y ocho, con quince metros;
14 **OESTE:** Calle Vehicular, con quince metros.
15 **CÓDIGO CATASTRAL:** CUARENTA Y OCHO-
16 CINCO MIL SETECIENTOS SIETE- CERO CERO
17 DOS-CERO-CERO-CERO (48-5707-002-0-0-0). **MATRÍ-**
18 **CULA INMOBILIARIA:** CUATROCIENTOS
19 VEINTISIETE MIL NOVECIENTOS CUARENTA Y
20 CINCO (427945). **Manzana:** CINCO MIL
21 SETECIENTOS SIETE. **Solar:** DOS. **Área:** CIENTO
22 TREINTA Y CINCO METROS CUADRADOS
23 QUINCE DECÍMETROS CUADRADOS. **Linderos:**
24 **NORTE:** Calle Vehicular, con nueve metros cero un
25 centímetro; **SUR:** Solar uno, con nueve metros cero un
26 centímetro; **ESTE:** Solar tres, con quince metros;
27 **OESTE:** Calle Vehicular, con quince metros.
28 **CÓDIGO CATASTRAL:** CUARENTA Y OCHO-



1 CINCO MIL SETECIENTOS SIETE- CERO CERO
2 TRES- CERO- CERO- CERO (48-5707-003-0-0-0).
3 **MATRÍCULA INMOBILIARIA:** CUATROCIENTOS
4 VEINTIOCHO MIL CINCUENTA (428050).
5 **Manzana:** CINCO MIL SETECIENTOS SIETE.
6 **Solar:** TRES. **Área:** NOVENTA METROS
7 CUADRADOS. **Linderos:** NORTE: Calle Vehicular,
8 con seis metros; **SUR:** Solar cincuenta y ocho, con seis
9 metros; **ESTE:** Solar cuatro, con quince metros;
10 **OESTE:** Solar dos, con quince metros. **CÓDIGO**
11 **CATASTRAL:** CUARENTA Y OCHO-CINCO MIL
12 SETECIENTOS SIETE- CERO CERO CUATRO-
13 CERO-CERO-CERO (48-5707-004-0-0-0). **MATRÍ-**
14 **CULA INMOBILIARIA:** CUATROCIENTOS
15 VEINTIOCHO MIL SETENTA Y OCHO (428078).
16 **Manzana:** CINCO MIL SETECIENTOS SIETE.
17 **Solar:** CUATRO. **Área:** NOVENTA METROS
18 CUADRADOS. **Linderos:** NORTE: Calle Vehicular,
19 con seis metros; **SUR:** Solar cincuenta y siete, con seis
20 metros; **ESTE:** Solar cinco, con quince metros;
21 **OESTE:** Solar tres, con quince metros. **CÓDIGO**
22 **CATASTRAL:** CUARENTA Y OCHO-CINCO MIL
23 SETECIENTOS SIETE- CERO CERO CINCO-
24 CERO- CERO- CERO (48-5707-005-0-0-0).
25 **MATRÍCULA INMOBILIARIA:** CUATROCIENTOS
VEINTIOCHO MIL TREINTA Y SEIS (428036).
26 **Manzana:** CINCO MIL SETECIENTOS SIETE.
27 **Solar:** CINCO. **Área:** NOVENTA METROS



1 CUADRADOS. Linderos: **NORTE:** Calle Vehicular,
2 con seis metros; **SUR:** Solar cincuenta y seis, con seis
3 metros; **ESTE:** Solar seis, con quince metros; **OESTE:**
4 Solar cuatro, con quince metros. **CÓDIGO**
5 **CATASTRAL:** CUARENTA Y OCHO-CINCO MIL
6 SETECIENTOS SIETE- CERO CERO SEIS - CERO-
7 CERO- CERO (48-5707-006-0-0-0). **MATRÍCULA**
8 **INMOBILIARIA:** CUATROCIENTOS VEINTIOCHO
9 MIL UNO (428001). **Manzana:** CINCO MIL
10 SETECIENTOS SIETE. **Solar:** SEIS. **Área:**
11 NOVENTA METROS CUADRADOS. **Linderos:**
12 **NORTE:** Calle Vehicular, con seis metros; **SUR:** Solar
13 cincuenta y cinco, con seis metros; **ESTE:** Solar siete,
14 con quince metros; **OESTE:** Solar cinco, con quince
15 metros. **CÓDIGO CATASTRAL:** CUARENTA Y
16 OCHO-CINCO MIL SETECIENTOS SIETE- CERO
17 CERO SIETE- CERO- CERO- CERO (48-5707-007-0-
18 0-0). **MATRÍCULA INMOBILIARIA:** CUATRO-
19 CIENTOS VEINTIOCHO MIL SETENTA Y TRES
20 (428073). **Manzana:** CINCO MIL SETECIENTOS
21 SIETE. **Solar:** SIETE. **Área:** NOVENTA METROS
22 CUADRADOS. **Linderos:** **NORTE:** Calle Vehicular,
23 con seis metros; **SUR:** Solar cincuenta y cuatro, con
24 seis metros; **ESTE:** Solar ocho, con quince metros;
25 **OESTE:** Solar seis, con quince metros. **CÓDIGO**
26 **CATASTRAL:** CUARENTA Y OCHO-CINCO MIL
27 SETECIENTOS SIETE- CERO CERO OCHO-CERO-
28 CERO-CERO (48-5707-008-0-0-0). **MATRÍCULA**



1 **INMOBILIARIA:** CUATROCIENTOS VEINTIOCHO
2 **MIL CUARENTA Y DOS (428042).** **Manzana:**
3 **CINCO MIL SETECIENTOS SIETE. Solar: OCHO.**
4 **Área:** NOVENTA METROS CUADRADOS.
5 **Linderos: NORTE:** Calle Vehicular, con seis metros;
6 **SUR:** Solar cincuenta y tres, con seis metros; **ESTE:**
7 **Solar nueve, con quince metros; OESTE:** Solar siete,
8 **con quince metros. CÓDIGO CATASTRAL:**
9 **CUARENTA Y OCHO- CINCO MIL SETECIENTOS**
10 **SIETE- CERO CERO NUEVE- CERO-CERO-CERO**
11 **(48-5707-009-0-0-0). MATRÍCULA INMOBILIARIA:**
12 **CUATROCIENTOS VEINTISIETE MIL NOVE-**
13 **CIENTOS NOVENTA Y CINCO (427995). Manzana:**
14 **CINCO MIL SETECIENTOS SIETE. Solar: NUEVE.**
15 **Área:** NOVENTA METROS CUADRADOS.
16 **Linderos: NORTE:** Calle Vehicular, con seis metros;
17 **SUR:** Solar cincuenta y dos, con seis metros; **ESTE:**
18 **Solar diez, con quince metros; OESTE:** Solar ocho,
19 **con quince metros. CÓDIGO CATASTRAL:**
20 **CUARENTA Y OCHO- CINCO MIL SETECIENTOS**
21 **SIETE- CERO DIEZ- CERO-CERO-CERO (48-5707-**
22 **010-0-0-0). MATRÍCULA INMOBILIARIA:**
23 **CUATROCIENTOS VEINTIOCHO MIL DIECISIETE**
24 **(428017). Manzana: CINCO MIL SETECIENTOS**
SIETE. Solar: DIEZ. Área: NOVENTA METROS
CUADRADOS. Linderos: NORTE: Calle Vehicular,
con seis metros; SUR: Solar cincuenta y uno, con seis
metros; ESTE: Solar once, con quince metros; **OESTE:**



1 Solar nueve, con quince metros. **CÓDIGO**
2 **CATASTRAL:** CUARENTA Y OCHO-CINCO MIL
3 SETECIENTOS SIETE- CERO ONCE- CERO-
4 CERO- CERO (48- 5707-011-0-0-0). **MATRÍCULA**
5 **INMOBILIARIA:** CUATROCIENTOS VEINTISIETE
6 MIL NOVECIENTOS SETENTA Y TRES (427973).
7 Manzana: CINCO MIL SETECIENTOS SIETE. Solar:
8 ONCE. Área: NOVENTA METROS CUADRADOS.
9 Linderos: NORTE: Calle Vehicular, con seis metros;
10 SUR: Solar cincuenta, con seis metros; **ESTE:**
11 Solar doce, con quince metros; OESTE: Solar diez, con
12 quince metros. **CÓDIGO CATASTRAL:**
13 CUARENTA Y OCHO-CINCO MIL SETECIENTOS
14 SIETE- CERO DOCE- CERO-CERO- CERO (48-
15 5707-012-0-0-0). **MATRÍCULA INMOBILIARIA:**
16 CUATROCIENTOS VEINTISIETE MIL
17 NOVECIENTOS CINCUENTA Y SIETE (427957).
18 Manzana: CINCO MIL SETECIENTOS SIETE. Solar:
19 DOCE. Área: NOVENTA METROS CUADRADOS.
20 Linderos: NORTE: Calle Vehicular, con seis metros;
21 SUR: Solar cuarenta y nueve, con seis metros; **ESTE:**
22 Solar trece, con quince metros; OESTE: Solar once, con
23 quince metros. **CÓDIGO CATASTRAL:** CUARENTA Y
24 OCHO- CINCO MIL SETECIENTOS SIETE- CERO
25 TRECE-CERO- CERO- CERO (48-5707-013-0-0-0).
26 **MATRÍCULA INMOBILIARIA:** CUATROCIENTOS
27 VEINTIOCHO MIL SESENTA Y SEIS (428066).
28 Manzana: CINCO MIL SETECIENTOS SIETE. Solar:

AB. ROGER AROSEMENA BENITES
NOTARIA QUINCUAGÉSIMO OCTAVA DEL CANTÓN GUAYAQUIL
REPÚBLICA DEL ECUADOR



1 TRECE. Área: NOVENTA METROS CUADRADOS.
2 Linderos: NORTE: Calle Vehicular, con seis metros;
3 SUR: Solar cuarenta y ocho, con seis metros; ESTE:
4 Solar catorce, con quince metros; OESTE: Solar doce,
5 con quince metros. CÓDIGO CATASTRAL:
6 CUARENTA Y OCHO-CINCO MIL SETECIENTOS
7 SIETE- CERO CATORCE- CERO- CERO- CERO (48-
8 5707-014-0-0-0). **MATRÍCULA INMOBILIARIA:**
9 CUATRO-CIENTOS VEINTIOCHO MIL OCHENTA
10 Y NUEVE (428089). Manzana: CINCO MIL
11 SETECIENTOS SIETE. Solar: CATORCE. Área:
12 NOVENTA METROS CUADRA-DOS. Linderos:
13 NORTE: Calle Vehicular, con seis metros; SUR: Solar
14 cuarenta y siete, con seis metros; ESTE: Solar quince,
15 con quince metros; OESTE: Solar trece, con quince
16 metros. CÓDIGO CATASTRAL: CUARENTA Y
17 OCHO-CINCO MIL SETECIENTOS SIETE- CERO
18 QUINCE-CERO-CERO-CERO (48-5707-015-0-0-0).
19 **MATRÍCULA INMOBILIARIA:** CUATROCIENTOS
20 VEINTIOCHO MIL TREINTA Y UNO (428031).
21 **Manzana:** CINCO MIL SETECIENTOS SIETE. Solar:
22 QUINCE. Área: NOVENTA METROS CUADRADOS.
23 Linderos: NORTE: Calle Vehicular, con seis metros;
24 SUR: Solar cuarenta y seis, con seis metros; ESTE:
25 Solar dieciséis, con quince metros; OESTE: Solar
26 catorce, con quince metros. CÓDIGO CATASTRAL:
27 CUARENTA Y OCHO-CINCO MIL SETECIENTOS
28 SIETE- CERO DIECISÉIS- CERO-CERO-CERO



1 (48-5707-016-0-0-0). **MATRÍCULA INMOBILIARIA:**
2 CUATROCIENTOS VEINTIOCHO MIL CINCUENTA Y
3 SEIS (428056). **Manzana:** CINCO MIL SETE-
4 CIENTOS SIETE. **Solar:** DIECISÉIS. **Área:**
5 NOVENTA METROS CUADRADOS. **Linderos:**
6 NORTE: Calle Vehicular, con seis metros; **SUR:** Solar
7 cuarenta y cinco, con seis metros; **ESTE:** Solar
8 diecisiete, con quince metros; **OESTE:** Solar quince,
9 con quince metros. **CÓDIGO CATASTRAL:**
10 CUARENTA Y OCHO-CINCO MIL SETECIENTOS
11 SIETE- CERO DIECISIETE-CERO- CERO- CERO
12 (48-5707-017-0-0-0). **MATRÍCULA INMOBILIARIA:**
13 CUATROCIENTOS VEINTIOCHO MIL OCHENTA Y
14 UNO (428081). **Manzana:** CINCO MIL SETE-
15 CIENTOS SIETE. **Solar:** DIECISIETE. **Área:**
16 NOVENTA METROS CUADRADOS. **Linderos:**
17 NORTE: Calle Vehicular, con seis metros; **SUR:** Solar
18 cuarenta y cuatro, con seis metro; **ESTE:** Solar dieciocho,
19 con quince metros; **OESTE:** Solar dieciséis, con quince
20 metros. **CÓDIGO CATASTRAL:** CUARENTA Y
21 OCHO-CINCO MIL SETECIENTOS SIETE- CERO
22 DIECIOCHO-CERO- CERO-CERO (48-5707-018-0-0-
23 0). **MATRÍCULA INMOBILIARIA:** CUATROCIENTOS
24 VEINTIOCHO MIL TREINTA Y CINCO (428035).
25 **Manzana:** CINCO MIL SETECIENTOS SIETE. **Solar:**
26 DIECIOCHO. **Área:** NOVENTA METROS CUADRA-
27 DOS. **Linderos:** NORTE: Calle Vehicular, con seis metros;
28 **SUR:** Solar cuarenta y tres, con seis metros; **ESTE:**

AB. ROGER AROSEMENA BENITES
NOTARIA QUINCUAGÉSIMO OCTAVA DEL CANTÓN GUAYAQUIL
REPÚBLICA DEL ECUADOR



1 Solar diecinueve, con quince metros; OESTE: Solar
2 diecisiete, con quince metros. CÓDIGO CATASTRAL:
3 CUARENTA Y OCHO-CINCO MIL SETECIENTOS
4 SIETE- CERO DIECINUEVE- CERO-CERO-CERO
5 (48-5707-019-0-0-0). MATRÍCULA INMOBILIARIA:
6 CUATROCIENTOS VEINTIOCHO MIL SESENTA
7 Y UNO (428061). Manzana: CINCO MIL
8 SETECIENTOS SIETE. Solar: DIECINUEVE. Área:
9 NOVENTA METROS CUADRADOS. Linderos:
10 NORTE: Calle Vehicular, con seis metros; SUR: Solar
11 cuarenta y dos, con seis metros; ESTE: Solar veinte,
12 con quince metros; OESTE: Solar dieciocho, con
13 quince metros. CÓDIGO CATASTRAL: CUARENTA
14 Y OCHO-CINCO MIL SETECIENTOS SIETE- CERO
15 VEINTE- CERO- CERO- CERO (48-5707-020-0-0-0).
16 MATRÍCULA INMOBILIARIA: CUATROCIENTOS
17 VEINTIOCHO MIL VEINTE (428020). Manzana:
18 CINCO MIL SETECIENTOS SIETE. Solar: VEINTE.
19 Área: NOVENTA METROS CUADRADOS. Linderos:
20 NORTE: Calle Vehicular, con seis metros; SUR: Solar
21 cuarenta y uno, con seis metros; ESTE: Solar veintiuno,
22 con quince metros; OESTE: Solar diecinueve, con
23 quince metros. CÓDIGO CATASTRAL: CUARENTA
24 Y OCHO-CINCO MIL SETECIENTOS SIETE- CERO
25 VEINTIUNO-CERO- CERO- CERO (48-5707-
26 021-0-0-0). MATRÍCULA INMOBILIARIA:
27 CUATROCIENTOS VEINTIOCHO MIL VEIN-
28 TISÉIS (428026). Manzana: CINCO MIL



1 SETECIENTOS SIETE. **Solar:** VEINTIUNO. **Área:**
2 NOVENTA METROS CUADRADOS. **Linderos:**
3 NORTE: Calle Vehicular, con seis metros; SUR: Solar
4 cuarenta, con seis metros; ESTE: Solar veintidós, con
5 quince metros; OESTE: Solar veinte, con quince
6 metros. **CÓDIGO CATASTRAL:** CUARENTA Y
7 OCHO-CINCO MIL SETECIENTOS SIETE- CERO
8 VEINTIDÓS-CERO- CERO- CERO (48-5707-022-0-
9 0-0). **MATRÍCULA INMOBILIARIA:** CUATRO-
10 CIENTOS VEINTISIETE MIL NOVECIENTOS
11 NOVENTA Y NUEVE (427999). **Manzana:** CINCO
12 MIL SETECIENTOS SIETE. **Solar:** VEINTIDÓS.
13 **Área:** NOVENTA METROS CUADRADOS. **Linderos:**
14 NORTE: Calle Vehicular, con seis metros; SUR: Solar
15 treinta y nueve, con seis metros; ESTE: Solar veintitrés,
16 con quince metros; OESTE: Solar veintiuno, con quince
17 metros. **CÓDIGO CATASTRAL:** CUARENTA Y
18 OCHO-CINCO MIL SETECIENTOS SIETE- CERO
19 VEINTITRÉS-CERO-CERO-CERO (48-5707-023-0-
20 0-0). **MATRÍCULA INMOBILIARIA:** CUATRO-
21 CIENTOS VEINTISIETE MIL NOVECIENTOS
22 CINCUENTA Y NUEVE (427959). **Manzana:** CINCO
23 MIL SETECIENTOS SIETE. **Solar:** VEINTITRÉS.
24 **Área:** NOVENTA METROS CUADRADOS.
25 **Linderos:** NORTE: Calle Vehicular, con seis metros;
26 SUR: Solar treinta y ocho, con seis metros; ESTE:
27 Solar veinticuatro, con quince metros; OESTE: Solar
28 veintidós, con quince metros. **CÓDIGO CATAS-**

AB. ROGER AROSEMENA BENITES
NOTARIA QUINCUAGÉSIMO OCTAVA DEL CANTÓN GUAYAQUIL
REPÚBLICA DEL ECUADOR



1 **TRAL:** CUARENTA Y OCHO-CINCO MIL
2 SETECIENTOS SIETE- CERO VEINTICUATRO-
3 CERO- CERO- CERO (48-5707-024-0-0-0).
4 **MATRÍCULA INMOBILIARIA:** CUATROCIENTOS
5 VEINTISIETE MIL NOVECIENTOS SETENTA Y
6 DOS (427972). **Manzana:** CINCO MIL SETECIENTOS
7 SIETE. **Solar:** VEINTICUATRO. **Área:** NOVENTA
8 METROS CUADRADOS. **Linderos:** NORTE: Calle
9 Vehicular, con seis metros; **SUR:** Solar treinta y siete,
10 con seis metros; **ESTE:** Solar veinticinco, con quince
11 metros; **OESTE:** Solar veintitrés, con quince metros.
12 **CÓDIGO CATASTRAL:** CUARENTA Y OCHO-
13 CINCO MIL SETECIENTOS SIETE- CERO
14 VEINTICINCO- CERO- CERO- CERO (48-5707-025-
15 0-0-0). **MATRÍCULA INMOBILIARIA:** CUATRO-
16 CIENTOS VEINTISIETE MIL NOVECIENTOS
17 NOVENTA Y TRES (427993). **Manzana:** CINCO
18 MIL SETECIENTOS SIETE. **Solar:** VEINTICINCO.
19 **Área:** NOVENTA METROS CUADRADOS. **Linderos:**
20 NORTE: Calle Vehicular, con seis metros; **SUR:** Solar
21 treinta y seis, con seis metros; **ESTE:** Solar veintiséis,
22 con quince metros; **OESTE:** Solar veinticuatro, con
23 quince metros. **CÓDIGO CATASTRAL:** CUARENTA
24 Y OCHO-CINCO MIL SETECIENTOS SIETE- CERO
25 VEINTISÉIS-CERO- CERO- CERO (48- 5707- 026-
26 0-0-0). **MATRÍCULA INMOBILIARIA:** CUATRO-
27 CIENTOS VEINTISIETE MIL NOVECIENTOS
28 SESENTA Y CUATRO (427964). **Manzana:** CINCO



1 MIL SETECIENTOS SIETE. Solar: VEINTISÉIS.
2 Área: NOVENTA METROS CUADRADOS. Linderos:
3 NORTE: Calle Vehicular, con seis metros; SUR: Solar
4 treinta y cinco, con seis metros; ESTE: Solar
5 veintisiete, con quince metros; OESTE: Solar
6 veinticinco, con quince metros. **CÓDIGO**
7 **CATASTRAL:** CUARENTA Y OCHO-CINCO MIL
8 SETECIENTOS SIETE- CERO TREINTA Y
9 SEIS- CERO- CERO- CERO (48-5707-036-0-0-0).
10 **MATRÍCULA INMOBILIARIA:** CUATROCIENTOS
11 VEINTIOCHO MIL SETENTA Y CINCO (428075).
12 Manzana: CINCO MIL SETECIENTOS SIETE. Solar:
13 TREINTA Y SEIS. Área: NOVENTA METROS
14 CUADRADOS. Linderos: NORTE: Solar veinticinco,
15 con seis metros. SUR: Calle Vehicular, con seis metros;
16 ESTE: Solar treinta y cinco, con quince metros;
17 OESTE: Solar treinta y siete, con quince metros.
18 **CÓDIGO CATASTRAL:** CUARENTA Y OCHO-
19 CINCO MIL SETECIENTOS SIETE- CERO
20 TREINTA Y SIETE-CERO-CERO-CERO (48- 5707-
21 037- 0- 0- 0). **MATRÍCULA INMOBILIARIA:**
22 CUATROCIENTOS VEINTISIETE MIL NOVECIE-
23 TOS CINCUENTA Y DOS (427952). Manzana:
24 CINCO MIL SETECIENTOS SIETE. Solar: TREINTA
25 Y SIETE. Área: NOVENTA METROS
26 CUADRADOS.- Linderos: NORTE: Solar veinticuatro,
27 con seis metros; SUR: Calle Vehicular, con seis
28 metros; ESTE: Solar treinta y seis, con quince metros;

AB. ROGER AROSEMENA BENITES
NOTARIA QUINCUAGÉSIMO OCTAVA DEL CANTÓN GUAYAQUIL
REPÚBLICA DEL ECUADOR



1 OESTE: Solar treinta y ocho, con quince metros.
2 CÓDIGO CATASTRAL: CUARENTA Y OCHO-
3 CINCO MIL SETECIENTOS SIETE- CERO
4 TREINTA Y OCHO-CERO- CERO-CERO (48-5707-
5 038-0-0-0). **MATRÍCULA INMOBILIARIA:**
6 CUATROCIENTOS VEINTIOCHO MIL SEIS
7 (428006). Manzana: CINCO MIL SETECIENTOS
8 SIETE. **Solar:** TREINTA Y OCHO. Área: NOVENTA
9 METROS CUADRADOS. Linderos: NORTE: Solar
10 veintitrés, con seis metros; SUR: Calle Vehicular, con
11 seis metros; ESTE: Solar treinta y siete, con quince
12 metros; OESTE: Solar treinta y nueve, con quince
13 metros. CÓDIGO CATASTRAL: CUARENTA Y
14 OCHO-CINCO MIL SETECIENTOS SIETE- CERO
15 TREINTA Y NUEVE-CERO- CERO- CERO (48-
16 5707-039-0-0-0). **MATRÍCULA INMOBILIARIA:**
17 CUATROCIENTOS VEINTIOCHO MIL SETENTA
18 Y UNO (428071). Manzana: CINCO MIL
19 SETECIENTOS SIETE. Solar: TREINTA Y NUEVE.
20 Área: NOVENTA METROS CUADRADOS. Linderos:
21 NORTE: Solar veintidós, con seis metros; SUR: Calle
22 Vehicular, con seis metros; ESTE: Solar treinta y ocho,
23 con quince metros; OESTE: Solar cuarenta, con quince
24 metros. CÓDIGO CATASTRAL: CUARENTA Y
OCHO-CINCO MIL SETECIENTOS SIETE- CERO
CUARENTA-CERO- CERO- CERO (48-5707-040-0-
0-0). **MATRÍCULA INMOBILIARIA:** CUATRO-
CIENTOS VEINTIOCHO MIL NOVENTA Y



1 CUATRO (428094). Manzana: CINCO MIL
2 SETECIENTOS SIETE. Solar: CUARENTA. Área:
3 NOVENTA METROS CUADRADOS. Linderos:
4 NORTE: Solar veintiuno, con seis metros; SUR: Calle
5 Vehicular, con seis metros; ESTE: Solar treinta y
6 nueve, con quince metros; OESTE: Solar cuarenta y
7 uno, con quince metros. CÓDIGO CATASTRAL:
8 CUARENTA Y OCHO-CINCO MIL SETECIENTOS
9 SIETE- CERO CUARENTA Y UNO-CERO-
10 CERO-CERO (48-5707-041-0-0-0). **MATRÍCULA**
11 **INMOBILIARIA:** CUATROCIENTOS VEINTI-
12 SIETE MIL NOVECIENTOS CINCUENTA (427950).
13 Manzana: CINCO MIL SETECIENTOS SIETE. Solar:
14 CUARENTA Y UNO. Área: NOVENTA METROS
15 CUADRADOS. Linderos: NORTE: Solar veinte, con
16 seis metros; SUR: Calle Vehicular, con seis metros;
17 ESTE: Solar cuarenta, con quince metros; OESTE:
18 Solar cuarenta y dos, con quince metros. CÓDIGO
19 CATASTRAL: CUARENTA Y OCHO-CINCO MIL
20 SETECIENTOS SIETE- CERO CUARENTA Y DOS-
21 CERO-CERO-CERO (48-5707-042-0-0-0). **MATRÍ-**
22 **CULA INMOBILIARIA:** CUATROCIENTOS
23 VEINTISIETE MIL NOVECIENTOS SESENTA
24 (427960). Manzana: CINCO MIL SETECIENTOS
25 SIETE. Solar: CUARENTA Y DOS. Área: NOVENTA
26 METROS CUADRADOS. **Linderos:** NORTE: Solar
27 diecinueve, con seis metros; SUR: Calle Vehicular, con
28 seis metros; ESTE: Solar cuarenta y uno, con quince

AB. ROGER AROSEMENA BENITES
NOTARIA QUINCUAGÉSIMO OCTAVA DEL CANTÓN GUAYAQUIL
REPÚBLICA DEL ECUADOR



1 metros; OESTE: Solar cuarenta y tres, con quince
2 metros. CÓDIGO CATASTRAL: CUARENTA Y
3 OCHO-CINCO MIL SETECIENTOS SIETE- CERO
4 CUARENTA Y TRES- CERO- CERO- CERO (48-
5 5707-043-0-0-0). **MATRÍCULA INMOBILIARIA:**
6 CUATROCIENTOS VEINTIOCHO MIL CUARENTA
7 Y UNO (428041). **Manzana:** CINCO MIL
8 SETECIENTOS SIETE. **Solar:** CUARENTA Y TRES.
9 **Área:** NOVENTA METROS CUADRADOS.
10 **Linderos:** NORTE: Solar dieciocho, con seis metros;
11 SUR: Calle Vehicular, con seis metros; ESTE: Solar
12 cuarenta y dos, con quince metros; OESTE: Solar
13 cuarenta y cuatro, con quince metros. **CÓDIGO**
14 **CATASTRAL:** CUARENTA Y OCHO-CINCO MIL
15 SETECIENTOS SIETE- CERO CUARENTA Y
16 CUATRO-CERO-CERO-CERO (48-5707-044-0-0-0).
17 **MATRÍCULA INMOBILIARIA:** CUATROCIENTOS
18 VEINTISIETE MIL NOVECIENTOS OCHENTA Y
19 CINCO (427985). **Manzana:** CINCO MIL SETECIENTOS
20 SIETE. **Solar:** CUARENTA Y CUATRO. **Área:**
21 NOVENTA METROS CUADRADOS. **Linderos:**
22 NORTE: Solar diecisiete, con seis metros; SUR: Calle
23 Vehicular, con seis metros; ESTE: Solar cuarenta y tres,
24 con quince metros; OESTE: Solar cuarenta y cinco, con
quince metros. **CÓDIGO CATASTRAL:** CUARENTA
Y OCHO-CINCO MIL SETECIENTOS SIETE- CERO
CUARENTA Y CINCO- CERO- CERO- CERO (48-
5707-045-0-0-0). **MATRÍCULA INMOBILIARIA:**



1 CUATRO-CIENTOS VEINTIOCHO MIL SIETE
2 (428007). Manzana: CINCO MIL SETECIENTOS
3 SIETE. Solar: CUARENTA Y CINCO. Área:
4 NOVENTA METROS CUADRADOS. Linderos:
5 NORTE: Solar dieciséis, con seis metros; SUR: Calle
6 Vehicular, con seis metros; ESTE: Solar cuarenta y
7 cuatro, con quince metros; OESTE: Solar cuarenta y
8 seis, con quince metros. CÓDIGO CATASTRAL:
9 CUARENTA Y OCHO-CINCO MIL SETECIENTOS
10 SIETE- CERO CUARENTA Y SEIS-CERO-CERO-
11 CERO (48-5707-046-0-0-0). MATRÍCULA
12 INMOBILIARIA: CUATROCIENTOS VEINTIOCHO
13 MIL CUARENTA Y CINCO (428045). Manzana:
14 CINCO MIL SETECIENTOS SIETE. Solar:
15 CUARENTA Y SEIS. Área: NOVENTA METROS
16 CUADRADOS. Linderos: NORTE: Solar quince, con
17 seis metros; SUR: Calle Vehicular, con seis metros;
18 ESTE: Solar cuarenta y cinco, con quince metros;
19 OESTE: Solar cuarenta y siete, con quince metros.
20 CÓDIGO CATASTRAL: CUARENTA Y OCHO-
21 CINCO MIL SETECIENTOS SIETE- CERO
22 CUARENTA Y SIETE-CERO-CERO-CERO (48-
23 5707-047-0-0-0). MATRÍCULA INMOBILIARIA:
24 CUATROCIENTOS VEINTIOCHO MIL VEINTI-
25 CUATRO (428024). Manzana: CINCO MIL
26 SETECIENTOS SIETE. Solar: CUARENTA Y SIETE.
27 Área: NOVENTA METROS CUADRADOS. Linderos:
28 NORTE: Solar catorce, con seis metros; SUR: Calle

AB. ROGER AROSEMENA BENITES
NOTARIA QUINCUAGÉSIMO OCTAVA DEL CANTÓN GUAYAQUIL
REPÚBLICA DEL ECUADOR



1 Vehicular, con seis metros; ESTE: Solar cuarenta y
2 seis, con quince metros; OESTE: Solar cuarenta y
3 ocho, con quince metros. CÓDIGO CATASTRAL:
4 CUARENTA Y OCHO-CINCO MIL SETECIENTOS
5 SIETE- CERO CUARENTA Y OCHO-CERO-CERO-
6 CERO (48-5707-048-0-0-0). MATRÍCULA INMO-
7 BILIARIA: CUATROCIENTOS VEINTIOCHO MIL
8 CINCO (428005). Manzana: CINCO MIL
9 SETECIENTOS SIETE. Solar: CUARENTA Y OCHO.
10 Área: NOVENTA METROS CUADRADOS. Linderos:
11 NORTE: Solar trece, con seis metros; SUR: Calle
12 Vehicular, con seis metros; ESTE: Solar cuarenta y
13 siete, con quince metros; OESTE: Solar cuarenta y
14 nueve, con quince metros. CÓDIGO CATASTRAL:
15 CUARENTA Y OCHO-CINCO MIL SETECIENTOS
16 SIETE- CERO CUARENTA Y NUEVE- CERO-
17 CERO-CERO (48-5707-049-0-0-0). **MATRÍCULA**
18 **INMOBILIARIA:** CUATROCIENTOS VEINTISIETE
19 MIL NOVECIENTOS SESENTA Y SIETE (427967).
20 Manzana: CINCO MIL SETECIENTOS SIETE. Solar:
21 CUARENTA Y NUEVE. Área: NOVENTA METROS
22 CUADRADOS. Linderos: NORTE: Solar doce, con
23 seis metros; SUR: Calle Vehicular, con seis metros;
24 ESTE: Solar cuarenta y ocho, con quince metros;
25 OESTE: Solar cincuenta, con quince metros. CÓDIGO
CATASTRAL: CUARENTA Y OCHO-CINCO MIL
SETECIENTOS SIETE- CERO CINCUENTA-
CERO- CERO- CERO (48-5707-050-0-0-0)



1 **MATRÍCULA INMOBILIARIA:** CUATROCIENTOS
2 VEINTIOCHO MIL VEINTISIETE (428027).
3 **Manzana:** CINCO MIL SETECIENTOS SIETE. Solar:
4 CINCUENTA. Área: NOVENTA METROS
5 CUADRADOS. Linderos: NORTE: Solar once, con
6 seis metros; SUR: Calle Vehicular, con seis metros;
7 ESTE: Solar cuarenta y nueve, con quince metros;
8 OESTE: Solar cincuenta y uno, con quince metros.
9 **CÓDIGO CATASTRAL:** CUARENTA Y OCHO-
10 CINCO MIL SETECIENTOS SIETE- CERO
11 CINCUENTA Y UNO-CERO-CERO-CERO (48-5707-
12 051-0-0-0). **MATRÍCULA INMOBILIARIA:**
13 CUATROCIENTOS VEINTIOCHO MIL CIN-
14 CUENTA Y CUATRO (428054). **Manzana:** CINCO
15 MIL SETECIENTOS SIETE. Solar: CINCUENTA Y
16 UNO. Área: NOVENTA METROS CUADRADOS.
17 Linderos: NORTE: Solar diez, con seis metros; SUR:
18 Calle Vehicular, con seis metros; ESTE: Solar
19 cincuenta, con quince metros; OESTE: Solar cincuenta
20 y dos, con quince metros. **CÓDIGO CATASTRAL:**
21 CUARENTA Y OCHO-CINCO MIL SETECIENTOS
22 SIETE- CERO CINCUENTA Y DOS-CERO-
23 CERO-CERO (48-5707-052-0-0-0). **MATRÍCULA**
24 **INMOBILIARIA:** CUATROCIENTOS VEINTISIETE
25 MIL NOVECIENTOS SESENTA Y CINCO (427965).
26 **Manzana:** CINCO MIL SETECIENTOS SIETE. Solar:
27 CINCUENTA Y DOS. Área: NOVENTA METROS
28 CUADRADOS. Linderos: NORTE: Solar nueve, con

AB. ROGER AROSEMENA BENITES
NOTARIA QUINCUAGÉSIMO OCTAVA DEL CANTÓN GUAYAQUIL
REPÚBLICA DEL ECUADOR



1 seis metros. SUR: Calle Vehicular, con seis metros;
2 ESTE: Solar cincuenta y uno, con quince metros;
3 OESTE: Solar cincuenta y tres, con quince metros.
4 CÓDIGO CATASTRAL: CUARENTA Y OCHO-
5 CINCO MIL SETECIENTOS SIETE- CERO
6 CINCUENTA Y TRES-CERO-CERO-CERO (48-
7 5707-053-0-0-0). MATRÍCULA INMOBILIARIA:
8 CUATROCIENTOS VEINTIOCHO MIL OCHENTA
9 Y CINCO (428085). Manzana: CINCO MIL
10 SETECIENTOS SIETE. Solar: CINCUENTA Y TRES.
11 Área: NOVENTA METROS CUADRADOS. Linderos:
12 NORTE: Solar ocho, con seis metros; SUR: Calle
13 Vehicular, con seis metros; ESTE: Solar cincuenta y
14 dos, con quince metros; OESTE: Solar cincuenta y
15 cuatro, con quince metros. CÓDIGO CATASTRAL:
16 CUARENTA Y OCHO-CINCO MIL SETECIENTOS
17 SIETE- CERO CINCUENTA Y CUATRO- CERO-
18 CERO- CERO (48-5707-054-0-0-0). MATRÍCULA
19 INMOBILIARIA: CUATROCIENTOS VEINTI-
20 OCHO MIL DOS (428002). Manzana: CINCO MIL
21 SETECIENTOS SIETE. Solar: CINCUENTA Y
22 CUATRO. Área: NOVENTA METROS
23 CUADRADOS. Linderos: NORTE: Solar siete, con
24 seis metros; SUR: Calle Vehicular, con seis metros,
ESTE: Solar cincuenta y tres, con quince metros;
OESTE: Solar cincuenta y cinco, con quince metros.
CÓDIGO CATASTRAL: CUARENTA Y OCHO-
CINCO MIL SETECIENTOS SIETE- CERO



1 CINCUENTA Y CINCO- CERO- CERO- CERO (48-
2 5707-055-0-0-0). **MATRÍCULA INMOBILIARIA:**
3 CUATROCIENTOS VEINTIOCHO MIL SESENTA
4 Y OCHO (428068). Manzana: CINCO MIL
5 SETECIENTOS SIETE. Solar: CINCUENTA Y
6 CINCO. Área: NOVENTA METROS CUADRADOS.
7 Linderos: NORTE: Solar seis, con seis metros; SUR:
8 Calle Vehicular, con seis metros; ESTE: Solar
9 cincuenta y cuatro, con quince metros; OESTE: Solar
10 cincuenta y seis, con quince metros; **CÓDIGO**
11 **CATASTRAL:** CUARENTA Y OCHO-CINCO MIL
12 SETECIENTOS SIETE- CERO CINCUENTA Y SEIS-
13 CERO- CERO- CERO (48-5707-056-0-0-0).
14 **MATRÍCULA INMOBILIARIA:** CUATROCIENTOS
15 VEINTIOCHO MIL NOVENTA (428090). Manzana:
16 CINCO MIL SETECIENTOS SIETE. Solar:
17 CINCUENTA Y SEIS. Área: NOVENTA METROS
18 CUADRADOS. Linderos: NORTE: Solar cinco, con
19 seis metros; SUR: Calle Vehicular, con seis metros;
20 ESTE: Solar cincuenta y cinco, con quince metros;
21 OESTE: Solar cincuenta y siete, con quince metros.
22 **CÓDIGO CATASTRAL:** CUARENTA Y OCHO-
23 CINCO MIL SETECIENTOS SIETE- CERO
24 CINCUENTA Y SIETE-CERO-CERO-CERO (48-
25 5707-057-0-0-0). **MATRÍCULA INMOBILIARIA:**
26 CUATROCIENTOS VEINTISIETE MIL NOVE-
27 CIENTOS OCHENTA Y UNO (427981). Manzana:
28 CINCO MIL SETECIENTOS SIETE. **Solar:**

AB. ROGER AROSEMENA BENITES
NOTARIA QUINCUAGÉSIMO OCTAVA DEL CANTÓN GUAYAQUIL
REPÚBLICA DEL ECUADOR



1 CINCUENTA Y SIETE. Área: NOVENTA METROS
2 CUADRADOS. **Linderos: NORTE:** Solar cuatro, con
3 seis metros; **SUR:** Calle Vehicular, con seis metros;
4 **ESTE:** Solar cincuenta y seis, con quince metros;
5 **OESTE:** Solar cincuenta y ocho, con quince metros.
6 **CÓDIGO CATASTRAL:** CUARENTA Y OCHO-
7 CINCO MIL SETECIENTOS SIETE- CERO
8 CINCUENTA Y OCHO- CERO- CERO- CERO
9 (48-5707-058-0-0-0). **MATRÍCULA INMOBILIARIA:**
10 CUATROCIENTOS VEINTIOCHO MIL DOCE
11 (428012). **Manzana:** CINCO MIL SETECIENTOS
12 SIETE. **Solar:** CINCUENTA Y OCHO. Área:
13 NOVENTA METROS CUADRADOS. **Linderos:**
14 **NORTE:** Solar tres, con seis metros; **SUR:** Calle
15 Vehicular, con seis metros; **ESTE:** Solar cincuenta
16 y siete, con quince metros; **OESTE:** Solar uno,
17 con quince metros. **CÓDIGO CATASTRAL:**
18 CUARENTA Y OCHO-CINCO MIL SETECIENTOS
19 NUEVE - CERO CERO UNO-CERO-CERO-
20 CERO (48- 5709- 001- 0-0-0). **MATRÍCULA**
21 **INMOBILIARIA:** CUATROCIENTOS VEINTIOCHO
22 MIL SESENTA Y DOS (428062). **Manzana:** CINCO
23 MIL SETECIENTOS NUEVE. **Solar:** UNO. **ÁREA:**
24 CIENTO TREINTA Y SIETE METROS
CUADRADOS. **LINDEROS: NORTE:** Solar dos, con
siete metros cincuenta centímetros; **SUR:** Calle
Vehicular, con diez metros setenta y siete centímetros;
ESTE: Solar cincuenta y seis, con quince metros;



1 **OESTE:** Calle Vehicular, con quince metros treinta y
2 cinco centímetros. **CÓDIGO CATASTRAL:** CUA-
3 RENTA Y OCHO-CINCO MIL SETECIENTOS
4 NUEVE- CERO CERO DOS- CERO- CERO- CERO
5 (48-5709-002-0-0-0). **MATRÍCULA INMOBILIARIA:**
6 CUATROCIENTOS VEINTIOCHO MIL SETENTA
7 Y CUATRO (428074). Manzana: CINCO MIL
8 SETECIENTOS NUEVE. Solar: DOS. Área: CIENTO
9 SETENTA Y SIETE METROS CUADRADOS
10 NOVENTA Y UN DECÍMETROS CUADRADOS.
11 Linderos: NORTE: Calle Vehicular, con diez metros
12 veintidós centímetros; SUR: Solares uno-cincuenta y
13 seis, con trece metros cincuenta y dos centímetros;
14 ESTE: Solar tres, con quince metros; OESTE: Calle
15 Vehicular, con quince metros treinta y cinco
16 centímetros. **CÓDIGO CATASTRAL:** CUARENTA Y
17 OCHO- CINCO MIL SETECIENTOS NUEVE- CERO
18 CERO TRES-CERO-CERO- CERO (48-5709-003-0-0-
19 0). **MATRÍCULA INMOBILIARIA:** CUATRO-
20 CIENTOS VEINTISIETE MIL NOVECIENTOS
21 CUARENTA Y NUEVE (427949). Manzana: CINCO
22 MIL SETECIENTOS NUEVE. Solar: TRES. Área:
23 NOVENTA METROS CUADRADOS. Linderos:
24 NORTE: Calle Vehicular, con seis metros; SUR: Solar
25 cincuenta y cinco, con seis metros; **ESTE:** Solar
26 cuatro, con quince metros; OESTE: Solar dos, con
27 quince metros. **CÓDIGO CATASTRAL:** CUARENTA
28 Y OCHO-CINCO MIL SETECIENTOS NUEVE-

AB. ROGER AROSEMENA BENITES
NOTARIA QUINCUAGÉSIMO OCTAVA DEL CANTÓN GUAYAQUIL
REPÚBLICA DEL ECUADOR



1 CERO CERO CUATRO-CERO-CERO-CERO
2 (48-5709-004-0-0-0). **MATRÍCULA INMOBILIARIA:**
3 CUATROCIENTOS VEINTISIETE MIL NOVE-
4 CIENTOS OCHENTA Y NUEVE (427989).
5 **Manzana:** CINCO MIL SETECIENTOS NUEVE.
6 **Solar:** CUATRO. **Área:** NOVENTA METROS
7 CUADRADOS. **Linderos:** NORTE: Calle Vehicular,
8 con seis metros; **SUR:** Solar cincuenta y cuatro, con
9 seis metros; **ESTE:** Solar cinco, con quince metros;
10 **OESTE:** Solar tres, con quince metros. **CÓDIGO**
11 **CATASTRAL:** CUARENTA Y OCHO-CINCO MIL
12 SETECIENTOS NUEVE- CERO CERO CINCO-
13 CERO- CERO- CERO (48-5709-005-0-0-0).
14 **MATRÍCULA INMOBILIARIA:** CUATROCIENTOS
15 VEINTIOCHO MIL SETENTA (428070). **Manzana:**
16 CINCO MIL SETECIENTOS NUEVE. **Solar:** CINCO.
17 **Área:** NOVENTA METROS CUADRADOS. **Linderos:**
18 **NORTE:** Calle Vehicular, con seis metros; **SUR:** Solar
19 cincuenta y tres, con seis metros; **ESTE:** Solar seis, con
20 quince metros; **OESTE:** Solar cuatro, con quince
21 metros. **CÓDIGO CATASTRAL:** CUARENTA Y
22 OCHO-CINCO MIL SETECIENTOS NUEVE-
23 CERO CERO SEIS- CERO-CERO-CERO (48-5709-
24 006- 0- 0- 0). **MATRÍCULA INMOBILIARIA:**
CUATROCIENTOS VEINTIOCHO MIL TREINTA
NUEVE (428039). **Manzana:** CINCO MIL
SETECIENTOS NUEVE. **Solar:** SEIS. **Área:**
NOVENTA METROS CUADRADOS. **Linderos:**



1 NORTE: Calle Vehicular, con seis metros; SUR: Solar
2 cincuenta y dos, con seis metros; ESTE: Solar siete, con
3 quince metros; OESTE: Solar cinco, con quince
4 metros. **CÓDIGO CATASTRAL:** CUARENTA Y
5 OCHO-CINCO MIL SETECIENTOS NUEVE- CERO
6 CERO SIETE- CERO- CERO- CERO (48-5709-007-0-
7 0-0), **MATRÍCULA INMOBILIARIA:** CUATRO-
8 CIENTOS VEINTISIETE MIL NOVECIENTOS
9 NOVENTA Y SIETE (427997). **Manzana:** CINCO
10 MIL SETECIENTOS NUEVE. **Solar:** SIETE. Área:
11 NOVENTA METROS CUADRADOS. **Linderos:**
12 NORTE: Calle Vehicular, con seis metros; SUR: Solar
13 cincuenta y uno, con seis metros; ESTE: Solar ocho,
14 con quince metros; OESTE: Solar seis, con quince
15 metros. **CÓDIGO CATASTRAL:** CUARENTA Y
16 OCHO-CINCO MIL SETECIENTOS NUEVE- CERO
17 CERO OCHO- CERO-CERO-CERO (48-5709-008-0-
18 0-0). **MATRÍCULA INMOBILIARIA:** CUATRO-
19 CIENTOS VEINTIOCHO MIL DIECISÉIS (428016).
20 **Manzana:** CINCO MIL SETECIENTOS NUEVE.
21 **Solar:** OCHO. Área: NOVENTA METROS
22 CUADRADOS. **Linderos:** NORTE: Calle Vehicular,
23 con seis metros; SUR: Solar cincuenta, con seis metros;
24 ESTE: Solar nueve, con quince metros; OESTE: Solar
25 siete, con quince metros. **CÓDIGO CATASTRAL:**
26 CUARENTA Y OCHO- CINCO MIL SETECIENTOS
27 NUEVE- CERO CERO NUEVE- CERO- CERO- CERO
28 (48-5709-009-0-0-0). **MATRÍCULA INMOBILIARIA:**

AB. ROGER AROSEMENA BENITES
NOTARIA QUINGUAGÉSIMO OCTAVA DEL CANTÓN GUAYAQUIL
REPÚBLICA DEL ECUADOR



1 CUATROCIENTOS VEINTISIETE MIL NOVECIENTOS
2 SETENTA Y CINCO (427975). **Manzana:** CINCO
3 MIL SETECIENTOS NUEVE. Solar: NUEVE. Área:
4 NOVENTA METROS CUADRADOS. Linderos:
5 NORTE: Calle Vehicular, con seis metros; SUR: Solar
6 cuarenta y nueve, con seis metros; ESTE: Solar diez,
7 con quince metros; **OESTE:** Solar ocho, con
8 quince metros. **CÓDIGO CATASTRAL:** CUAREN-
9 TA Y OCHO-CINCO MIL SETECIENTOS NUEVE-
10 CERO DIEZ- CERO- CERO- CERO (48-5709-010-0-
11 0-0). **MATRÍCULA INMOBILIARIA:** CUATRO-
12 CIENTOS VEINTISIETE MIL NOVECIENTOS
13 CINCUENTA Y CUATRO (427954). **Manzana:**
14 CINCO MIL SETECIENTOS NUEVE. Solar: DIEZ.
15 Área: NOVENTA METROS CUADRADOS. Linderos:
16 NORTE: Calle Vehicular, con seis metros; SUR: Solar
17 cuarenta y ocho, con seis metros; ESTE: Solar once,
18 con quince metros; OESTE: Solar nueve, con quince
19 metros. **CÓDIGO CATASTRAL:** CUARENTA Y
20 OCHO-CINCO MIL SETECIENTOS NUEVE- CERO
21 ONCE-CERO- CERO- CERO (48-5709-011-0-0-0).
22 **MATRÍCULA INMOBILIARIA:** CUATROCIENTOS
23 VEINTISIETE MIL NOVECIENTOS SESENTA
24 Y NUEVE (427969). **Manzana:** CINCO MIL
SETECIENTOS NUEVE. **Solar:** ONCE. Área:
NOVENTA METROS CUADRADOS. Linderos:
NORTE: Calle Vehicular, con seis metros; SUR: Solar
cuarenta y siete, con seis metros; ESTE: Solar doce,



1 con quince metros; OESTE: Solar diez, con quince
2 metros. **CÓDIGO CATASTRAL:** CUARENTA Y
3 OCHO-CINCO MIL SETECIENTOS NUEVE- CERO
4 DOCE- CERO- CERO- CERO (48-5709-012-0-0-0).
5 **MATRÍCULA INMOBILIARIA:** CUATRO-CIENTOS
6 VEINTIOCHO MIL OCHENTA Y TRES (428083).
7 Manzana: CINCO MIL SETECIENTOS NUEVE.
8 Solar: DOCE. Área: NOVENTA METROS
9 CUADRADOS. Linderos: NORTE: Calle Vehicular,
10 con seis metros; SUR: Solar cuarenta y seis, con seis
11 metros; ESTE: Solar trece, con quince metros; OESTE:
12 Solar once, con quince metros. **CÓDIGO**
13 **CATASTRAL:** CUARENTA Y OCHO-CINCO MIL
14 SETECIENTOS NUEVE- CERO TRECE-CERO-
15 CERO-CERO (48-5709-013-0-0-0). **MATRÍCULA**
16 **INMOBILIARIA:** CUATROCIENTOS VEINTIOCHO
17 MIL VEINTIDÓS (428022). Manzana: CINCO MIL
18 SETECIENTOS NUEVE. Solar: TRECE. Área:
19 NOVENTA METROS CUADRADOS. **Linderos:**
20 NORTE: Calle Vehicular, con seis metros; SUR: Solar
21 cuarenta y cinco, con seis metros; ESTE: Solar catorce,
22 con quince metros; OESTE: Solar doce, con quince
23 metros. **CÓDIGO CATASTRAL:** CUARENTA Y
24 OCHO- CINCO MIL SETECIENTOS NUEVE- CERO
25 CATORCE- CERO-CERO- CERO (48-5709-014-0-0-0).
26 **MATRÍCULA INMOBILIARIA:** CUATROCIENTOS
27 VEINTIOCHO MIL CINCUENTA Y DOS (428052).
28 Manzana: CINCO MIL SETECIENTOS NUEVE.

AB. ROGER AROSEMENA BENITES
NOTARIA QUINCUAGÉSIMO OCTAVA DEL CANTÓN GUAYAQUIL
REPÚBLICA DEL ECUADOR



1 Solar: CATORCE. Área: NOVENTA METROS
2 CUADRADOS. Linderos: NORTE: Calle Vehicular,
3 con seis metros; SUR: Solar cuarenta y cuatro, con seis
4 metros; ESTE: Solar quince, con quince metros;
5 OESTE: Solar trece, con quince metros. **CÓDIGO**
6 **CATASTRAL:** CUARENTA Y OCHO-CINCO MIL
7 SETECIENTOS NUEVE- CERO QUINCE- CERO-
8 CERO- CERO (48-5709-015-0-0-0). **MATRÍCULA**
9 **INMOBILIARIA:** CUATROCIENTOS VEINTIOCHO
10 MIL NOVENTA Y TRES (428093). Manzana: CINCO
11 MIL SETECIENTOS NUEVE. Solar: QUINCE. Área:
12 NOVENTA METROS CUADRADOS. Linderos:
13 NORTE: Calle Vehicular, con seis metros; SUR: Solar
14 cuarenta y tres, con seis metros; ESTE: Solar dieciséis,
15 con quince metros; OESTE: Solar catorce, con quince
16 metros. **CÓDIGO CATASTRAL:** CUARENTA Y
17 OCHO-CINCO MIL SETECIENTOS NUEVE- CERO
18 DIECISÉIS- CERO- CERO- CERO (48- 5709-016-0-0-
19 0). **MATRÍCULA INMOBILIARIA:** CUATRO-
20 CIENTOS VEINTIOCHO MIL TREINTA Y DOS
21 (428032). Manzana: CINCO MIL SETECIENTOS
22 NUEVE. Solar: DIECISÉIS. Área: NOVENTA
23 METROS CUADRADOS. Linderos: NORTE: Calle
24 Vehicular, con seis metros; SUR: Solar cuarenta y dos,
25 con seis metros; ESTE: Solar diecisiete, con quince
26 metros; OESTE: Solar quince, con quince metros.
27 **CÓDIGO CATASTRAL:** CUARENTA Y OCHO-
28 CINCO MIL SETECIENTOS NUEVE- CERO



1 DIECISIETE-CERO-CERO-CERO (48-5709-017-0-0-0).
2 **MATRÍCULA INMOBILIARIA:** CUATROCIENTOS
3 VEINTIOCHO MIL CINCUENTA Y TRES 428053).
4 **Manzana:** CINCO MIL SETECIENTOS NUEVE.
5 **Solar:** DIECISIETE. **Área:** NOVENTA METROS
6 CUADRADOS. **Linderos:** NORTE: Calle Vehicular,
7 con seis metros; SUR: Solar cuarenta y uno, con seis
8 metros; **ESTE:** Solar dieciocho, con quince metros;
9 **OESTE:** Solar dieciséis, con quince metros. **CÓDIGO**
10 **CATASTRAL:** CUARENTA Y OCHO-CINCO MIL
11 SETE-CIENTOS NUEVE- CERO DIECIOCHO-CERO-
12 CERO- CERO (48-5709-018-0-0-0). **MATRÍCULA**
13 **INMOBILIARIA:** CUATROCIENTOS VEINTIOCHO
14 MIL CATORCE (428014). **Manzana:** CINCO MIL
15 SETECIENTOS NUEVE. **Solar:** DIECIOCHO. **Área:**
16 NOVENTA METROS CUA-DRADOS. **Linderos:**
17 NORTE: Calle Vehicular, con seis metros; SUR: Solar
18 cuarenta, con seis metros; **ESTE:** Solar diecinueve, con
19 quince metros; **OESTE:** Solar diecisiete, con quince
20 metros. **CÓDIGO CATASTRAL:** CUARENTA Y
21 OCHO-CINCO MIL SETECIENTOS NUEVE- CERO
22 DIECINUEVE- CERO- CERO- CERO (48-5709-019-
23 0-0-0). **MATRÍCULA INMOBILIARIA:** CUATRO-
24 CIENTOS VEINTIOCHO MIL VEINTITRÉS
25 (428023). **Manzana:** CINCO MIL SETECIENTOS
26 NUEVE. **Solar:** DIECINUEVE. **Área:** NOVENTA
27 METROS CUADRADOS. **Linderos:** NORTE: Calle
28 Vehicular, con seis metros; SUR: Solar treinta y nueve,

AB. ROGER AROSEMENA BENITES
NOTARIA QUINCUAGÉSIMO OCTAVA DEL CANTÓN GUAYAQUIL
REPÚBLICA DEL ECUADOR



1 con seis metros; ESTE: Solar veinte, con quince
2 metros; OESTE: Solar dieciocho, con quince metros.
3 CÓDIGO CATASTRAL: CUARENTA Y OCHO-
4 CINCO MIL SETECIENTOS NUEVE- CERO
5 VEINTE- CERO- CERO- CERO (48-5709-020-0-0-0).
6 MATRÍCULA INMOBILIARIA: CUATROCIENTOS
7 VEINTISIETE MIL NOVECIENTOS OCHENTA Y
8 OCHO (427988). Manzana: CINCO MIL
9 SETECIENTOS NUEVE. Solar: VEINTE. Área:
10 NOVENTA METROS CUADRADOS. Linderos:
11 NORTE: Calle Vehicular, con seis metros; SUR: Solar
12 treinta y ocho, con seis metros; ESTE: Solar veintiuno,
13 con quince metros; OESTE: Solar diecinueve, con
14 quince metros. CÓDIGO CATASTRAL: CUARENTA
15 Y OCHO- CINCO MIL SETECIENTOS NUEVE-
16 CERO VEINTIUNO- CERO- CERO- CERO (48-5709-
17 021-0-0-0). **MATRÍCULA INMOBILIARIA:**
18 CUATROCIENTOS VEINTIOCHO MIL SESENTA
19 Y SIETE (428067). Manzana: CINCO MIL
20 SETECIENTOS NUEVE. Solar: VEINTIUNO. Área:
21 NOVENTA METROS CUADRADOS. Linderos:
22 NORTE: Calle Vehicular, con seis metros; SUR: Solar
23 treinta y siete, con seis metros; ESTE: Solar veintidós,
24 con quince metros; OESTE: Solar veinte, con quince
metros. CÓDIGO CATASTRAL: CUARENTA Y
OCHO- CINCO MIL SETECIENTOS NUEVE-
CERO VEINTIDÓS-CERO-CERO-CERO (48-5709-
022-0-0-0). **MATRÍCULA INMOBILIARIA:**



1 CUATROCIENTOS VEINTISIETE MIL NOVE-
2 CIENTOS SETENTA Y OCHO (427978). Manzana:
3 CINCO MIL SETECIENTOS NUEVE. Solar:
4 VEINTIDÓS. Área: NOVENTA METROS
5 CUADRADOS. **Linderos: NORTE:** Calle Vehicular,
6 con seis metros; **SUR:** Solar treinta y seis, con seis
7 metros; **ESTE:** Solar veintitrés, con quince metros;
8 **OESTE:** Solar veintiuno, con quince metros. CÓDIGO
9 CATASTRAL: CUARENTA Y OCHO-CINCO MIL
10 SETECIENTOS NUEVE- CERO VEINTITRÉS-
11 CERO- CERO- CERO (48-5709-023-0-0-0).
12 **MATRÍCULA INMOBILIARIA:** CUATRO-
13 CIENTOS VEINTISIETE MIL NOVECIENTOS
14 NOVENTA Y CUATRO (427994). Manzana: CINCO
15 MIL SETECIENTOS NUEVE. Solar: VEINTITRÉS.
16 Área: NOVENTA METROS CUADRADOS. Linderos:
17 **NORTE:** Calle Vehicular, con seis metros; **SUR:** Solar
18 treinta y cinco, con seis metros; **ESTE:** Solar
19 veinticuatro, con quince metros; **OESTE:** Solar
20 veintidós, con quince metros. CÓDIGO CATASTRAL:
21 CUARENTA Y OCHO-CINCO MIL SETECIENTOS
22 NUEVE- CERO VEINTICUATRO- CERO- CERO-
23 CERO (48-5709-024-0-0-0). **MATRÍCULA INMO-**
24 **BILIARIA:** CUATROCIENTOS VEINTISIETE MIL
25 NOVECIENTOS SESENTA Y TRES (427963).
26 Manzana: CINCO MIL SETECIENTOS NUEVE.
27 Solar: VEINTICUATRO. Área: NOVENTA METROS
28 CUADRADOS. Linderos: **NORTE:** Calle Vehicular,

AB. ROGER AROSEMENA BENITES
NOTARIA QUINCUAGÉSIMO OCTAVA DEL CANTÓN GUAYAQUIL
REPÚBLICA DEL ECUADOR



1 con seis metros; SUR: Solar treinta y cuatro, con seis
2 metros; ESTE: Solar veinticinco, con quince metros;
3 OESTE: Solar veintitrés, con quince metros. **CÓDIGO**
4 **CATASTRAL:** CUARENTA Y OCHO-CINCO MIL
5 SETECIENTOS NUEVE- CERO VEINTICINCO-
6 CERO- CERO- CERO (48- 5709- 025- 0- 0- 0).
7 **MATRÍCULA INMOBILIARIA:** CUATROCIENTOS
8 VEINTIOCHO MIL OCHENTA Y SEIS (428086).
9 **Manzana:** CINCO MIL SETECIENTOS NUEVE. Solar:
10 VEINTICINCO. **Área:** NOVENTA METROS
11 CUADRADOS. Linderos: NORTE: Calle Vehicular,
12 con seis metros; SUR: Solar treinta y tres, con seis
13 metros; ESTE: Solar veintiséis, con quince metros;
14 OESTE: Solar veinticuatro, con quince metros.
15 **CÓDIGO CATASTRAL:** CUARENTA Y OCHO-
16 CINCO MIL SETECIENTOS NUEVE- CERO
17 VEINTISÉIS- CERO- CERO- CERO (48-5709- 026-
18 0- 0-0). **MATRÍCULA INMOBILIARIA:** CUATRO-
19 CIENTOS VEINTISIETE MIL NOVECIENTOS
20 OCHENTA Y TRES (427983). **Manzana:** CINCO
21 MIL SETECIENTOS NUEVE. Solar: VEINTISÉIS.
22 **Área:** NOVENTA METROS CUADRADOS. Linderos:
23 NORTE: Calle Vehicular, con seis metros; SUR: Solar
24 treinta y dos, con seis metros; ESTE: Solar veintisiete,
con quince metros; OESTE: Solar veinticinco, con
veinte metros. **CÓDIGO CATASTRAL:** CUARENTA
Y OCHO- CINCO MIL SETECIENTOS NUEVE-
CERO VEINTISIETE -CERO-CERO- CERO (48-5709-



1 027-0-0-0). **MATRÍCULA INMOBILIARIA:**
2 CUATROCIENTOS VEINTIOCHO MIL DIECI-
3 OCHO (428018). Manzana: CINCO MIL SETE-
4 CIENTOS NUEVE. Solar: VEINTISIETE. Área:
5 NOVENTA METROS CUADRADOS. Linderos:
6 NORTE: Calle Vehicular, con seis metros; SUR: Solar
7 treinta y uno, con seis metros; ESTE: Solar veintiocho,
8 con quince metros; OESTE: Solar veintiséis, con
9 quince metros. **CÓDIGO CATASTRAL:** CUARENTA
10 Y OCHO-CINCO MIL SETECIENTOS NUEVE-
11 CERO VEINTIOCHO-CERO-CERO-CERO (48-5709-
12 028-0-0-0). **MATRÍCULA INMOBILIARIA:**
13 CUATROCIENTOS VEINTIOCHO MIL TREINTA
14 Y OCHO (428038). Manzana: CINCO MIL
15 SETECIENTOS NUEVE. Solar: VEINTIOCHO. Área:
16 NOVENTA METROS CUADRADOS. Linderos:
17 NORTE: Calle Vehicular, con seis metros; SUR: Solar
18 treinta, con seis metros; ESTE: Solar veintinueve, con
19 quince metros; OESTE: Solar veintisiete, con quince
20 metros. **CÓDIGO CATASTRAL:** CUARENTA Y
21 OCHO- CINCO MIL SETECIENTOS NUEVE- CERO
22 VEINTINUEVE- CERO- CERO- CERO (48-5709-
23 029-0-0-0). **MATRÍCULA INMOBILIARIA:**
24 CUATROCIENTOS VEINTISIETE MIL NOVE-
25 CIENTOS OCHENTA Y SIETE (427987). **Manzana:**
26 CINCO MIL SETECIENTOS NUEVE. Solar: VEINTI-
27 NUEVE. Área: CIENTO CUARENTA Y CUATRO
28 METROS CUADRADOS VEINTIÚN DECÍMETROS

AB. ROGER AROSEMENA BENITES
NOTARIA QUINCUAGÉSIMO OCTAVA DEL CANTÓN GUAYAQUIL
REPÚBLICA DEL ECUADOR



1 CUADRADOS. Linderos: NORTE: Calle Vehicular,
2 con doce metros cero un centímetro; SUR: Solar
3 treinta, con siete metros veintidós centímetros; ESTE:
4 Calle Vehicular, con quince metros setenta y cinco
5 centímetros; OESTE: Solar veintiocho, con quince
6 metros. CÓDIGO CATASTRAL: CUARENTA Y
7 OCHO- CINCO MIL SETECIENTOS NUEVE- CERO
8 TREINTA-CERO-CERO-CERO (48-5709-030-0-0-0).
9 **MATRÍCULA INMOBILIARIA:** CUATRO-
10 CIENTOS VEINTIOCHO MIL SESENTA Y TRES
11 (428063). Manzana: CINCO MIL SETECIENTOS
12 NUEVE. Solar: TREINTA. Área: CIENTO SESENTA
13 Y DOS METROS CUADRADOS TREINTA Y TRES
14 DECÍMETROS CUADRADOS. **Linderos: NORTE:**
15 Solares veintiocho-veintinueve, con trece metros
16 veintidós centímetros; SUR: Calle Vehicular, con ocho
17 metros cuarenta y tres centímetros; ESTE: Calle
18 Vehicular, con quince metros setenta y cinco
19 centímetros; OESTE: Solar treinta y uno, con quince
20 metros. **CÓDIGO CATASTRAL:** CUARENTA Y
21 OCHO-CINCO MIL SETECIENTOS NUEVE- CERO
22 TREINTA Y UNO-CERO-CERO-CERO (48-5709-
23 031-0-0-0) **MATRÍCULA INMOBILIARIA:** CUA-
24 TROCIENTOS VEINTISIETE MIL NOVECIENTOS
MIL SETECIENTOS NUEVE. Solar: TREINTA Y
UNO. Área: NOVENTA METROS CUADRADOS.
Linderos: NORTE: Solar veintisiete, con seis metros;



1 SUR: Calle Vehicular, con seis metros; ESTE: Solar
2 treinta, con quince metros; OESTE: Solar treinta y dos,
3 con quince metros. CÓDIGO CATASTRAL:
4 CUARENTA Y OCHO-CINCO MIL SETECIENTOS
5 NUEVE- CERO TREINTA Y DOS-CERO-
6 CERO-CERO (48-5709-032-0-0-0). MATRÍCULA
7 INMOBILIARIA: CUATROCIENTOS VEINTIOCHO
8 MIL NOVECIENTOS CINCUENTA Y TRES
9 (427953). Manzana: CINCO MIL SETECIENTOS
10 NUEVE. Solar: TREINTA Y DOS. Área: NOVENTA
11 METROS CUADRADOS. Linderos: NORTE: Solar
12 veintiséis, con seis metros; SUR: Calle Vehicular, con
13 seis metros; ESTE: Solar treinta y uno, con quince
14 metros; OESTE: Solar treinta y tres, con quince metros.
15 CÓDIGO CATASTRAL: CUARENTA Y OCHO-
16 CINCO MIL SETECIENTOS NUEVE- CERO
17 TREINTA Y TRES-CERO-CERO-CERO (48-5709-
18 033-0-0-0). MATRÍCULA INMOBILIARIA:
19 CUATROCIENTOS VEINTIOCHO MIL CERO
20 CERO TRES (428003). Manzana: CINCO MIL
21 SETECIENTOS NUEVE. Solar: TREINTA Y TRES.
22 Área: NOVENTA METROS CUADRADOS. Linderos:
23 NORTE: Solar veinticinco, con seis metros; SUR:
24 Calle Vehicular, con seis metros; ESTE: Solar treinta y
25 dos, con quince metros; OESTE: Solar treinta y cuatro,
26 con quince metros. **CÓDIGO CATASTRAL:**
27 CUARENTA Y OCHO-CINCO MIL SETECIENTOS
28 NUEVE-CERO TREINTA Y CUATRO- CERO-



1 CERO- CERO (48-5709-034-0-0-0). **MATRÍCULA**
2 **INMOBILIARIA:** CUATROCIENTOS VEINTI-
3 OCHO MIL SESENTA Y NUEVE (428069).
4 **Manzana:** CINCO MIL SETECIENTOS NUEVE.
5 **Solar:** TREINTA Y CUATRO. **Área:** NOVENTA
6 METROS CUADRADOS. **Linderos:** **NORTE:** Solar
7 veinticuatro, con seis metros; **SUR:** Calle Vehicular,
8 con seis metros; **ESTE:** Solar treinta y tres, con quince
9 metros; y, **OESTE:** Solar treinta y cinco, con quince
10 metros. **CÓDIGO CATASTRAL:** CUARENTA Y
11 OCHO-CINCO MIL SETECIENTOS NUEVE-CERO
12 TREINTA Y CINCO- CERO- CERO- CERO (48-
13 5709-035-0-0-0). **MATRÍCULA INMOBILIARIA:**
14 CUATROCIENTOS VEINTIOCHO MIL TREINTA Y
15 CUATRO (428034). **Manzana:** CINCO MIL
16 SETECIENTOS NUEVE. **Solar:** TREINTA Y CINCO.
17 **Área:** NOVENTA METROS CUADRADOS.
18 **Linderos:** **NORTE:** Solar veintitrés, con seis metros;
19 **SUR:** Calle Vehicular, con seis metros; **ESTE:** Solar
20 treinta y cuatro, con quince metros; **OESTE:** Solar
21 treinta y seis, con quince metros. **CÓDIGO**
22 **CATASTRAL:** CUARENTA Y OCHO-CINCO MIL
23 SETECIENTOS NUEVE-CERO TREINTA Y SEIS -
24 CERO-CERO-CERO (48-5709-036-0-0-0). **MATRÍ-**
25 **CULA INMOBILIARIA:** CUATROCIENTOS
VEINTIOCHO MIL DIEZ (428010). **Manzana:**
CINCO MIL SETECIENTOS NUEVE. **Solar:**
TREINTA Y SEIS. **Área:** NOVENTA METROS



1 CUADRADOS. **Linderos: NORTE:** Solar veintidós,
2 con seis metros; **SUR:** Calle Vehicular, con seis
3 metros; **ESTE:** Solar treinta y cinco, con quince
4 metros; **OESTE:** Solar treinta y siete, con quince
5 metros. **CÓDIGO CATASTRAL:** CUARENTA Y
6 OCHO-CINCO MIL SETECIENTOS NUEVE-CERO
7 TREINTA Y SIETE-CERO-CERO-CERO (48-5709-
8 037-0-0-0). **MATRÍCULA INMOBILIARIA:**
9 CUATROCIENTOS VEINTIOCHO MIL SETENTA Y
10 SIETE (428077). **Manzana:** CINCO MIL
11 SETECIENTOS NUEVE. **Solar:** TREINTA Y SIETE.
12 **Área:** NOVENTA METROS CUADRADOS.
13 **Linderos: NORTE:** Solar veintiuno, con seis metros;
14 **SUR:** Calle Vehicular, con seis metros; **ESTE:** Solar
15 treinta y seis, con quince metros; y, **OESTE:** Solar
16 treinta y ocho, con quince metros. **CÓDIGO**
17 **CATASTRAL:** CUARENTA Y OCHO-CINCO
18 MIL SETECIENTOS NUEVE-CERO TREINTA
19 Y OCHO-CERO-CERO-CERO (48-5709-038-0-0-0).
20 **MATRÍCULA INMOBILIARIA:** CUATROCIENTOS
21 VEINTIOCHO MIL OCHENTA Y OCHO. **Manzana:**
22 CINCO MIL SETECIENTOS NUEVE. **Solar:**
23 TREINTA Y OCHO. **Área:** NOVENTA METROS
24 CUADRADOS. **Linderos: NORTE:** Solar veinte, con
25 seis metros; **SUR:** Calle Vehicular, con seis metros;
26 **ESTE:** Solar treinta y siete, con quince metros; y,
27 **OESTE:** Solar treinta y nueve, con quince metros.
28 **CÓDIGO CATASTRAL:** CUARENTA Y OCHO-

AB. ROGER AROSEMENA BENITES
NOTARIA QUINCUAGÉSIMO OCTAVA DEL CANTÓN GUAYAQUIL
REPÚBLICA DEL ECUADOR



1 CINCO MIL SETECIENTOS NUEVE-CERO TREINTA
2 Y NUEVE-CERO-CERO-CERO (48-5709-039-0-0-0).
3 **MATRÍCULA INMOBILIARIA:** CUATROCIENTOS
4 VEINTISIETE MIL NOVE-CIENTOS CUARENTA Y
5 OCHO (427948). **Manzana:** CINCO MIL
6 SETECIENTOS NUEVE. **Solar:** TREINTA Y NUEVE.
7 **Área:** NOVENTA METROS CUADRADOS. **Linderos:**
8 **NORTE:** Solar diecinueve, con seis metros; **SUR:** Calle
9 Vehicular, con seis metros; **ESTE:** Solar treinta y ocho,
10 con quince metros; y, **OESTE:** Solar cuarenta, con quince
11 metros. **CÓDIGO CATASTRAL:** CUARENTA Y
12 OCHO-CINCO MIL SETECIENTOS NUEVE-CERO
13 CUARENTA-CERO-CERO-CERO (48-5709-040-0-0-0).
14 **MATRÍCULA INMOBILIARIA:** CUATRO-CIENTOS
15 VEINTISIETE MIL NOVECIENTOS SESENTA Y UNO
16 (427961). **Manzana:** CINCO MIL SETECIENTOS
17 NUEVE. **Solar:** CUARENTA. **Área:** NOVENTA METROS
18 CUADRA-DOS. **Linderos:** **NORTE:** Solar dieciocho, con
19 seis metros; **SUR:** Calle Vehicular, con seis metros;
20 **ESTE:** Solar treinta y nueve, con quince metros; y,
21 **OESTE:** Solar cuarenta y uno, con quince metros.
22 **CÓDIGO CATASTRAL:** CUARENTA Y OCHO-
23 CINCO MIL SETECIENTOS NUEVE-CERO
24 CUARENTA Y UNO- CERO- CERO- CERO (48-5709-
041-0-0-0). **MATRÍCULA INMOBILIARIA:** CUATRO-
26 CIENTOS VEINTIOCHO MIL CUARENTA Y TRES
27 (428043). **Manzana:** CINCO MIL SETECIENTOS
28 NUEVE. **Solar:** CUARENTA Y UNO. **Área:** NOVENTA



1 METROS CUADRADOS. **Linderos:** **NORTE:** Solar
2 diecisiete, con seis metros; **SUR:** Calle Vehicular, con
3 seis metros; **ESTE:** Solar cuarenta, con quince metros;
4 y, **OESTE:** Solar cuarenta y dos, con quince metros.
5 **CÓDIGO CATASTRAL:** CUARENTA Y OCHO-
6 CINCO MIL SETECIENTOS NUEVE-CERO
7 CUARENTA Y DOS-CERO-CERO-CERO (48-5709-
8 042-0-0-0). **MATRÍCULA INMOBILIARIA:**
9 CUATROCIENTOS VEINTISIETE MIL
10 NOVECIENTOS OCHENTA Y DOS (427982).
11 **Manzana:** CINCO MIL SETECIENTOS NUEVE.
12 **Solar:** CUARENTA Y DOS. **Área:** NOVENTA
13 METROS CUADRADOS. **Linderos:** **NORTE:** Solar
14 dieciséis, con seis metros; **SUR:** Calle Vehicular, con
15 seis metros; **ESTE:** Solar cuarenta y uno, con quince
16 metros; y, **OESTE:** Solar cuarenta y tres, con quince
17 metros. **CÓDIGO CATASTRAL:** CUARENTA Y
18 OCHO-CINCO MIL SETECIENTOS NUEVE-CERO
19 CUARENTA Y TRES- CERO- CERO- CERO (48-
20 5709-043-0-0-0). **MATRÍCULA INMOBILIARIA:**
21 CUATROCIENTOS VEINTIOCHO MIL CUATRO.
22 **Manzana:** CINCO MIL SETECIENTOS NUEVE.
23 **Solar:** CUARENTA Y TRES. **Área:** NOVENTA
24 METROS CUADRADOS. **Linderos:** **NORTE:** Solar
25 quince, con seis metros; **SUR:** Calle Vehicular, con
26 seis metros; **ESTE:** Solar cuarenta y dos, con quince
27 metros; y, **OESTE:** Solar cuarenta y cuatro, con quince
28 metros. **CÓDIGO CATASTRAL:** CUARENTA Y



1 OCHO-CINCO MIL SETECIENTOS NUEVE-CERO
2 CUARENTA Y CUATRO-CERO-CERO-CERO (48-
3 5709-044-0-0-0). **MATRÍCULA INMOBILIARIA:**
4 CUATROCIENTOS VEINTIOCHO MIL CUAREN-
5 TA Y NUEVE (428049). **Manzana:** CINCO MIL
6 SETECIENTOS NUEVE. **Solar:** CUARENTA Y
7 CUATRO. **Área:** NOVENTA METROS CUADRADOS.
8 **Linderos: NORTE:** Solar catorce, con seis metros;
9 **SUR:** Calle Vehicular, con seis metros; **ESTE:** Solar
10 cuarenta y tres, con quince metros; **OESTE:** Solar
11 cuarenta y cinco, con quince metros.- **CÓDIGO**
12 **CATASTRAL:** CUARENTA Y OCHO-CINCO MIL
13 SETECIENTOS NUEVE-CERO CUARENTA Y
14 CINCO- CERO- CERO- CERO (48-5709-045-0-0-0).
15 **MATRÍCULA INMOBILIARIA:** CUATROCIENTOS
16 VEINTIOCHO MIL TREINTA (428030). **Manzana:**
17 CINCO MIL SETECIENTOS NUEVE. **Solar:**
18 CUARENTA Y CINCO. **Área:** NOVENTA METROS
19 CUADRADOS. **Linderos: NORTE:** Solar trece, con
20 seis metros; **SUR:** Calle Vehicular, con seis metros;
21 **ESTE:** Solar cuarenta y cuatro, con quince metros; y,
22 **OESTE:** Solar cuarenta y seis, con quince metros.
23 **CÓDIGO CATASTRAL:** CUARENTA Y OCHO-
24 CINCO MIL SETECIENTOS NUEVE-CERO
25 CUARENTA Y SEIS- CERO- CERO-CERO (48-5709-
26 046-0-0-0). **MATRÍCULA INMOBILIARIA:**
27 CUATRO-CIENTOS VEINTIOCHO MIL OCHO
28 (428008). **Manzana:** CINCO MIL SETECIENTOS



1 NÚMERO. **Solar:** CUARENTA Y SEIS. **Área:**
2 NOVENTA METROS CUADRADOS. **Linderos:**
3 **NORTE:** Solar doce, con seis metros, **SUR:** Calle
4 Vehicular, con seis metros; **ESTE:** Solar cuarenta y
5 cinco, con quince metros; y, **OESTE:** Solar cuarenta y
6 siete, con quince metros. **CÓDIGO CATASTRAL:**
7 CUARENTA Y OCHO-CINCO MIL SETECIENTOS
8 NUEVE-CERO CUARENTA Y SIETE-CERO-CERO-
9 CERO (48-5709-047-0-0-0). **MATRÍCULA INMO-**
10 **BILIARIA:** CUATROCIENTOS VEINTISIETE MIL
11 NOVECIENTOS SESENTA Y OCHO (427968).
12 **Manzana:** CINCO MIL SETECIENTOS NUEVE.
13 **Solar:** CUARENTA Y SIETE. **Área:** NOVENTA
14 METROS CUADRADOS. **Linderos:** **NORTE:** Solar
15 once, con seis metros; **SUR:** Calle Vehicular, con seis
16 metros; **ESTE:** Solar cuarenta y seis, con quince
17 metros; y, **OESTE:** Solar cuarenta y ocho, con quince
18 metros.- **CÓDIGO CATASTRAL:** CUARENTA Y
19 OCHO-CINCO MIL SETECIENTOS NUEVE-CERO
20 CUARENTA Y OCHO-CERO-CERO-CERO (48-
21 5709-048-0-0-0). **MATRÍCULA INMOBILIARIA:**
22 CUATROCIENTOS VEINTIOCHO MIL VEINTI-
23 CINCO. **Manzana:** CINCO MIL SETECIENTOS
24 NUEVE. **Solar:** CUARENTA Y OCHO. **Área:**
25 NOVENTA METROS CUADRADOS. **Linderos:**
26 **NORTE:** Solar diez, con seis metros; **SUR:** Calle
27 Vehicular, con seis metros; **ESTE:** Solar cuarenta y
28 siete, con quince metros; y, **OESTE:** Solar cuarenta y



1 nueve, con quince metros. **CÓDIGO CATASTRAL:**
2 CUARENTA Y OCHO-CINCO MIL SETECIENTOS
3 NUEVE-CERO CUARENTA Y NUEVE-CERO-
4 CERO-CERO (48-5709-049-0-0-0). **MATRÍCULA**
5 **INMOBILIARIA:** CUATROCIENTOS VEINTIOCHO
6 MIL CINCUENTA Y NUEVE (428059). **Manzana:**
7 CINCO MIL SETECIENTOS NUEVE. **Solar:**
8 CUARENTA Y NUEVE. **Área:** NOVENTA METROS
9 CUADRADOS. **Linderos: NORTE:** Solar nueve, con
10 seis metros; **SUR:** Calle Vehicular, con seis metros;
11 **ESTE:** Solar cuarenta y ocho, con quince metros; y,
12 **OESTE:** Solar cincuenta, con quince metros.
13 **CÓDIGO CATASTRAL:** CUARENTA Y OCHO-
14 CINCO MIL SETECIENTOS NUEVE-CERO
15 CINCUENTA -CERO-CERO-CERO (48-5709-050-0-
16 0-0). **MATRÍCULA INMOBILIARIA:** CUATRO-
17 CIENTOS VEINTIOCHO MIL SESENTA Y CINCO
18 (428065). **Manzana:** CINCO MIL SETECIENTOS
19 NUEVE. **Solar:** CINCUENTA. **Área:** NOVENTA
20 METROS CUADRADOS. **Linderos: NORTE:** Solar
21 ocho, con seis metros; **SUR:** Calle Vehicular, con seis
22 metros; **ESTE:** Solar cuarenta y nueve, con quince
23 metros; **OESTE:** Solar cincuenta y uno, con quince
24 metros. **CÓDIGO CATASTRAL:** CUARENTA Y
OCHO-CINCO MIL SETECIENTOS NUEVE- CERO
CINCUENTA Y UNO-CERO-CERO-CERO (48-5709-
050-0-0-0). **MATRÍCULA INMOBILIARIA:**
CUATROCIENTOS VEINTIOCHO MIL NOVENTA



1 Y UNO (428091). Manzana: CINCO MIL
2 SETECIENTOS NUEVE. Solar: CINCUENTA Y
3 UNO. **Área:** NOVENTA METROS CUADRADOS.
4 **Linderos:** NORTE: Solar siete, con seis metros; SUR:
5 Calle Vehicular, con seis metros; ESTE: Solar
6 cincuenta, con quince metros; OESTE: Solar cincuenta
7 y dos, con quince metros. CÓDIGO CATASTRAL:
8 CUARENTA Y OCHO-CINCO MIL SETECIENTOS
9 NUEVE- CERO CINCUENTA Y DOS-CERO-CERO-
10 CERO (48-5709-052-0-0-0). **MATRÍCULA**
11 **INMOBILIARIA:** CUATROCIENTOS VEINTIOCHO
12 MIL (428000). Manzana: CINCO MIL SETECIENTOS
13 NUEVE. Solar: CINCUENTA Y DOS. **Área:**
14 NOVENTA METROS CUADRADOS. **Linderos:**
15 NORTE: Solar seis, con seis metros; SUR: Calle
16 Vehicular, con seis metros; ESTE: Solar cincuenta y
17 uno, con quince metros; OESTE: Solar cincuenta y
18 tres, con quince metros. CÓDIGO CATASTRAL:
19 CUARENTA Y OCHO-CINCO MIL SETECIENTOS
20 NUEVE- CERO CINCUENTA Y TRES- CERO-
21 CERO-CERO (48-5709-053-0-0-0). **MATRÍCULA**
22 **INMOBILIARIA:** CUATROCIENTOS VEINTISIETE
23 MIL NOVECIENTOS SESENTA Y SEIS (427966).
24 **Manzana:** CINCO MIL SETECIENTOS NUEVE.
25 **Solar:** CINCUENTA Y TRES. **Área:** NOVENTA
26 METROS CUADRADOS. **Linderos:** NORTE: Solar
27 cinco, con seis metros; SUR: Calle Vehicular, con seis
28 metros; ESTE: Solar cincuenta y dos, con quince



1 metros; OESTE: Solar cincuenta y cuatro, con quince
2 metros; CÓDIGO CATASTRAL: - CUARENTA Y
3 OCHO-CINCO MIL SETECIENTOS NUEVE- CERO
4 CINCUENTA Y CUATRO- CERO-CERO-CERO (48-
5 5709-054-0-0-0). MATRÍCULA INMOBILIARIA:
6 CUATROCIENTOS VEINTIOCHO MIL OCHENTA
7 Y DOS (428082). Manzana: CINCO MIL
8 SETECIENTOS NUEVE. Solar: CINCUENTA Y
9 CUATRO. Área: NOVENTA METROS
10 CUADRADOS. Linderos: NORTE: Solar cuatro, con
11 seis metros; SUR: Calle Vehicular, con seis metros;
12 ESTE: Solar cincuenta y tres, con quince metros;
13 OESTE: Solar cincuenta y cinco, con quince metros.
14 CÓDIGO CATASTRAL: CUARENTA Y OCHO-
15 CINCO MIL SETECIENTOS NUEVE- CERO
16 CINCUENTA Y CINCO-CERO-CERO-CERO (48-
17 5709-055-0-0-0). MATRÍCULA INMOBILIARIA:
18 CUATROCIENTOS VEINTIOCHO MIL
19 NOVECIENTOS OCHENTA (427980). Manzana:
20 CINCO MIL SETECIENTOS NUEVE. Solar:
21 CINCUENTA Y CINCO. Área: NOVENTA METROS
22 CUADRADOS. Linderos: NORTE: Solar tres, con seis
23 metros; SUR: Calle Vehicular, con seis metros; ESTE:
24 Solar cincuenta y cuatro, con quince metros; OESTE:
Solar cincuenta y seis, con quince metros. CÓDIGO
CATASTRAL: CUARENTA Y OCHO-CINCO
MIL SETECIENTOS NUEVE- CERO CINCUENTA
Y SEIS- CERO- CERO- CERO (48-5709-056-0-0-0).



1 **MATRÍCULA INMOBILIARIA:** CUATROCIENTOS
2 VEINTIOCHO MIL ONCE (428011). Manzana:
3 CINCO MIL SETECIENTOS NUEVE. Solar:
4 CINCUENTA Y SEIS. Área: NOVENTA METROS
5 CUADRADOS. Linderos: NORTE: Solar dos, con seis
6 metros; SUR: Calle Vehicular, con seis metros; ESTE:
7 Solar cincuenta y cinco, con quince metros; OESTE:
8 Solar uno, con quince metros. CÓDIGO CATASTRAL:
9 CUARENTA Y OCHO-CINCO MIL SETECIENTOS
10 DIEZ- CERO CERO UNO- CERO- CERO- CERO
11 (48-5710-001-0-0-0). **MATRÍCULA INMOBILIARIA:**
12 CUATROCIENTOS VEINTIOCHO MIL CIENTO
13 SESENTA Y CUATRO (428164). Manzana: CINCO
14 MIL SETECIENTOS DIEZ. Solar: UNO. Área:
15 CIENTO VEINTE METROS CUADRADOS.
16 Linderos: NORTE: Solar cero dos, con ocho metros;
17 SUR: Calle Vehicular, con ocho metros; ESTE: Solar
18 cuarenta y nueve, con quince metros; OESTE:
19 MANZANA cinco mil setecientos dos-S-cero uno.
20 **ÁREA CEDIDA AL MUNICIPIO,** con quince metros.
21 **CÓDIGO CATASTRAL:** CUARENTA Y OCHO-
22 CINCO MIL SETECIENTOS DIEZ- CERO CERO
23 DOS-CERO-CERO-CERO (48-5710-002-0-0-0).
24 **MATRÍCULA INMOBILIARIA:** CUATROCIENTOS
25 VEINTIOCHO MIL CIENTO CINCUENTA Y
26 CINCO (428155). Manzana: CINCO MIL
27 SETECIENTOS DIEZ. Solar: DOS. Área: CIENTO
28 VEINTE METROS CUADRADOS. Linderos:

AB. ROGER AROSEMENA BENITES
NOTARIA QUINCUAGÉSIMO OCTAVA DEL CANTÓN GUAYAQUIL
REPÚBLICA DEL ECUADOR



1 NORTE: Calle Vehicular, con ocho metros; SUR: Solar
2 uno, con ocho metros; ESTE: Solar tres, con quince
3 metros; OESTE: MANZANA cinco mil setecientos
4 dos-S-cero uno ÁREA CEDIDA AL MUNICIPIO, con
5 quince metros. CÓDIGO CATASTRAL: CUARENTA
6 Y OCHO-CINCO MIL SETECIENTOS DIEZ-
7 CERO CERO TRES-CERO-CERO-CERO (48-5710-
8 003-0-0-0). **MATRÍCULA INMOBILIARIA:**
9 CUATROCIENTOS VEINTIOCHO MIL CIENTO
10 NOVENTA Y TRES (428193). Manzana: CINCO
11 MIL SETECIENTOS DIEZ. Solar: TRES. Área:
12 NOVENTA METROS CUADRADOS. Linderos:
13 NORTE: Calle Vehicular, con seis metros; SUR: Solar
14 cuarenta y nueve, con seis metros; ESTE: Solar cuatro,
15 con quince metros; OESTE: Solar dos, con quince
16 metros. CÓDIGO CATASTRAL: CUARENTA Y
17 OCHO-CINCO MIL SETECIENTOS DIEZ- CERO
18 CERO CUATRO-CERO-CERO-CERO (48-5710-004-
19 0-0-0). **MATRÍCULA INMOBILIARIA:** CUATRO-
20 CIENTOS VEINTIOCHO MIL CIENTO SESENTA Y
21 DOS (428162). Manzana: CINCO MIL SETE-
22 CIENTOS DIEZ. Solar: CUATRO. Área: NOVENTA
23 METROS CUADRADOS. Linderos: NORTE: Calle
24 Vehicular, con seis metros; SUR: Solar cuarenta y
ocho, con seis metros; ESTE: Solar cinco, con quince
metros; OESTE: Solar tres, con quince metros;
CÓDIGO CATASTRAL: CUARENTA Y OCHO-
CINCO MIL SETECIENTOS DIEZ- CERO CERO



1 CINCO- CERO- CERO- CERO (48-5710-005-0-0-0).
2 **MATRÍCULA INMOBILIARIA:** CUATRO-
3 CIENTOS VEINTIOCHO MIL CIENTO SETENTA
4 Y TRES (428173). **Manzana:** CINCO MIL
5 SETECIENTOS DIEZ. **Solar:** CINCO. **Área:**
6 NOVENTA METROS CUADRADOS. **Linderos:**
7 NORTE: Calle Vehicular, con seis metros; SUR: Solar
8 cuarenta y siete, con seis metros; ESTE: Solar seis, con
9 quince metros; OESTE: Solar cuatro, con quince
10 metros. **CÓDIGO CATASTRAL:** CUARENTA Y
11 OCHO-CINCO MIL SETECIENTOS DIEZ- CERO
12 CERO SEIS-CERO- CERO- CERO (48- 5710- 006- 0-
13 0-0). **MATRÍCULA INMOBILIARIA:** CUATRO-
14 CIENTOS VEINTIOCHO MIL CIENTO NOVENTA
15 Y UNO (428191). **Manzana:** CINCO MIL
16 SETECIENTOS DIEZ. **Solar:** SEIS. **Área:** NOVENTA
17 METROS CUADRADOS. **Linderos:** NORTE: Calle
18 Vehicular, con seis metros; SUR: Solar cuarenta y seis,
19 con seis metros; ESTE: Solar siete, con quince metros;
20 OESTE: Solar cinco, con quince metros. **CÓDIGO**
21 **CATASTRAL:** CUARENTA Y OCHO-CINCO MIL
22 SETECIENTOS DIEZ- CERO CERO SIETE-CERO-
23 CERO- CERO (48-5710-007-0-0-0). **MATRÍCULA**
24 **INMOBILIARIA:** CUATROCIENTOS VEINTIOCHO
25 MIL CIENTO CUARENTA Y NUEVE (428149).
26 **Manzana:** CINCO MIL SETECIENTOS DIEZ. **Solar:**
27 **SIETE.** **Área:** NOVENTA METROS CUADRADOS.
28 **Linderos:** NORTE: Calle Vehicular, con seis metros;



1 SUR: Solar cuarenta y cinco, con seis metros; ESTE:
2 Solar ocho, con quince metros; OESTE: Solar seis, con
3 quince metros. CÓDIGO CATASTRAL: CUARENTA
4 Y OCHO-CINCO MIL SETECIENTOS DIEZ- CERO
5 CERO OCHO-CERO- CERO- CERO (48-5710-008-0-
6 0-0). **MATRÍCULA INMOBILIARIA:** CUATRO-
7 CIENTOS VEINTIOCHO MIL CIENTO SESENTA Y
8 NUEVE (428169). **Manzana:** CINCO MIL SETE-
9 CIENTOS DIEZ. Solar: OCHO. Área: NOVENTA
10 METROS CUADRADOS. Linderos: NORTE: Calle
11 Vehicular, con seis metros; SUR: Solar cuarenta y
12 cuatro, con seis metros; ESTE: Solar nueve, con quince
13 metros; OESTE: Solar siete, con quince metros.
14 CÓDIGO CATASTRAL: CUARENTA Y OCHO-
15 CINCO MIL SETECIENTOS DIEZ- CERO CERO
16 NUEVE- CERO- CERO- CERO (48-5710-009-0-0-0).
17 **MATRÍCULA INMOBILIARIA:** CUATROCIE-
18 TOS VEINTIOCHO MIL CIENTO CINCUENTA Y
19 OCHO (428158). **Manzana:** CINCO MIL
20 SETECIENTOS DIEZ. Solar: NUEVE. Área:
21 NOVENTA METROS CUADRADOS. Linderos:
22 NORTE: Calle Vehicular, con seis metros; SUR: Solar
23 cuarenta y tres, con seis metros; ESTE: Solar diez, con
24 quince metros; OESTE: Solar ocho, con quince metros.
CÓDIGO CATASTRAL: CUARENTA Y OCHO-
CINCO MIL SETECIENTOS DIEZ- CERO DIEZ-
CERO-CERO- CERO (48-5710-010-0-0-0). **MATRÍ-
CULA INMOBILIARIA:** CUATROCIENTOS



1 VEINTIOCHO MIL CIENTO OCHENTA Y TRES
2 (428183). Manzana: CINCO MIL SETECIENTOS
3 DIEZ. Solar: DIEZ. Área: NOVENTA METROS
4 CUADRADOS. Linderos: NORTE: Calle Vehicular,
5 con seis metros; SUR: Solar cuarenta y dos, con seis
6 metros; ESTE: Solar once, con quince metros; OESTE:
7 Solar nueve, con quince metros. CÓDIGO
8 CATASTRAL: CUARENTA Y OCHO-CINCO MIL
9 SETECIENTOS DIEZ- CERO ONCE-CERO-CERO-
10 CERO (48-5710-011-0-0-0). **MATRÍCULA**
11 **INMOBILIARIA:** CUATROCIENTOS VEINTIOCHO
12 MIL CIENTO SETENTA Y NUEVE (428179).
13 Manzana: CINCO MIL SETECIENTOS DIEZ. Solar:
14 ONCE. Área: NOVENTA METROS CUADRADOS.
15 Linderos: NORTE: Calle Vehicular, con seis metros;
16 SUR: Solar cuarenta y uno, con seis metros; ESTE:
17 Solar doce, con quince metros; OESTE: Solar diez, con
18 quince metros. CÓDIGO CATASTRAL: CUARENTA
19 Y OCHO-CINCO MIL SETECIENTOS DIEZ- CERO
20 DOCE- CERO- CERO- CERO (48-5710-012-0-0-0).
21 **MATRÍCULA INMOBILIARIA:** CUATROCIENTOS
22 VEINTIOCHO MIL CIENTO SESENTA Y
23 CINCO (428165). **Manzana:** CINCO MIL
24 SETECIENTOS DIEZ. **Solar:** DOCE. Área:
25 NOVENTA METROS CUADRADOS. Linderos:
26 NORTE: Calle Vehicular, con seis metros.; SUR: Solar
27 cuarenta, con seis metros; ESTE: Solar trece, con
28 quince metros; OESTE: Solar once, con quince metros.



1 CÓDIGO CATASTRAL: CUARENTA Y OCHO-
2 CINCO MIL SETECIENTOS DIEZ- CERO TRECE-
3 CERO-CERO-CERO (48-5710-013-0-0-0). **MATRÍ-
4 CULA INMOBILIARIA:** CUATROCIENTOS
5 VEINTIOCHO MIL CIENTO CINCUENTA Y UNO
6 (28151). Manzana: CINCO MIL SETECIENTOS
7 DIEZ. Solar: TRECE. Área: NOVENTA METROS
8 CUADRADOS. Linderos: NORTE: Calle Vehicular,
9 con seis metros; SUR: Solar treinta y nueve, con seis
10 metros; ESTE: Solar catorce, con quince metros;
11 OESTE: Solar doce, con quince metros. CÓDIGO
12 CATASTRAL: CUARENTA Y OCHO- CINCO MIL
13 SETECIENTOS DIEZ- CERO CATORCE- CERO-
14 CERO-CERO (48-5710-014-0-0-0). **MATRÍCULA
15 INMOBILIARIA:** CUATROCIENTOS VEINTIOCHO
16 MIL CIENTO SETENTA Y SIETE (428177).
17 Manzana: CINCO MIL SETECIENTOS DIEZ. Solar:
18 CATORCE. Área: NOVENTA METROS
19 CUADRADOS. Linderos: NORTE: Calle Vehicular,
20 con seis metros; SUR: Solar treinta y ocho, con seis
21 metros; ESTE: Solar quince, con quince metros;
22 OESTE: Solar trece, con quince metros. CÓDIGO
23 CATASTRAL: CUARENTA Y OCHO-CINCO MIL
24 SETECIENTOS DIEZ- CERO QUINCE- CERO-
25 CERO- CERO (48-5710-015-0-0-0). **MATRÍCULA
INMOBILIARIA:** CUATROCIENTOS VEINTI-
OCHO MIL CIENTO SESENTA (428160). Manzana:
CINCO MIL SETECIENTOS DIEZ. Solar: QUINCE.



1 Área: NOVENTA METROS CUADRADOS. Linderos:
2 NORTE: Calle Vehicular, con seis metros; SUR: Solar
3 treinta y siete, con seis metros; ESTE: Solar dieciséis,
4 con quince metros; OESTE: Solar catorce, con quince
5 metros. **CÓDIGO CATASTRAL:** CUARENTA Y
6 OCHO- CINCO MIL SETECIENTOS DIEZ- CERO
7 DIECISÉIS- CERO- CERO- CERO (48-5710-016-0-0-
8 0). **MATRÍCULA INMOBILIARIA:** CUATRO-
9 CIENTOS VEINTIOCHO MIL CIENTO CINCUENTA
10 Y TRES (428153). Manzana: CINCO MIL
11 SETECIENTOS DIEZ. Solar: DIECISÉIS. Área:
12 NOVENTA METROS CUADRADOS. Linderos:
13 NORTE: Calle Vehicular, con seis metros; SUR: Solar
14 treinta y seis, con seis metros; ESTE: Solar diecisiete,
15 con quince metros; OESTE: Solar quince, con quince
16 metros. **CÓDIGO CATASTRAL:** CUARENTA Y
17 OCHO-CINCO MIL SETECIENTOS DIEZ- CERO
18 DIECISIETE- CERO- CERO- CERO (48-5710-017-0-
19 0-0). **MATRÍCULA INMOBILIARIA:** CUATRO-
20 CIENTOS VEINTIOCHO MIL CIENTO CUARENTA Y
21 OCHO (428148). Manzana: CINCO MIL
22 SETECIENTOS DIEZ. Solar: DIECISIETE. Área:
23 NOVENTA METROS CUADRADOS. Linderos:
24 **NORTE:** Calle Vehicular, con seis metros; SUR: Solar
25 treinta y cinco, con seis metros; ESTE: Solar dieciocho,
26 con quince metros; OESTE: Solar dieciséis, con quince
27 metros. **CÓDIGO CATASTRAL:** CUARENTA Y
28 OCHO- CINCO MIL SETECIENTOS DIEZ- CERO

AB. ROGER AROSEMENA BENITES
NOTARIA QUINCUAGÉSIMO OCTAVA DEL CANTÓN GUAYAQUIL
REPÚBLICA DEL ECUADOR



1 DIECIOCHO- CERO- CERO- CERO (48-5710-018-0-
2 0-0). **MATRÍCULA INMOBILIARIA:** CUATRO-
3 CIENTOS VEINTIOCHO MIL CIENTO SESENTA Y
4 SEIS (428166). Manzana: CINCO MIL
5 SETECIENTOS DIEZ. Solar: DIECIOCHO. Área:
6 NOVENTA METROS CUADRADOS. **Linderos:**
7 NORTE: Calle Vehicular, con seis metros; SUR: Solar
8 treinta y cuatro, con seis metros; ESTE: Solar
9 diecinueve, con quince metros; OESTE: Solar
10 diecisiete, con quince metros. **CÓDIGO**
11 **CATASTRAL:** CUARENTA Y OCHO- CINCO MIL
12 SETECIENTOS DIEZ- CERO DIECINUEVE-CERO-
13 CERO-CERO (48-5710-019-0-0-0). **MATRÍCULA**
14 **INMOBILIARIA:** CUATROCIENTOS VEINTIOCHO
15 MIL CIENTO NOVENTA Y DOS (428192). Manzana:
16 CINCO MIL SETECIENTOS DIEZ. Solar:
17 DIECINUEVE. Área: NOVENTA METROS
18 CUADRADOS. **Linderos:** NORTE: Calle Vehicular,
19 con seis metros; SUR: Solar treinta y tres, con seis
20 metros; ESTE: Solar veinte, con quince metros;
21 OESTE: Solar dieciocho, con quince metros. **CÓDIGO**
22 **CATASTRAL:** CUARENTA Y OCHO-CINCO MIL
23 SETECIENTOS DIEZ- CERO VEINTE- CERO-
24 CERO- CERO (48-5710-020-0-0-0). **MATRÍCULA**
INMOBILIARIA: CUATROCIENTOS VEINTI-
OCHO MIL CIENTO OCHENTA Y CINCO
(428185). Manzana: CINCO MIL SETECIENTOS
DIEZ. Solar: VEINTE. Área: NOVENTA METROS



1 CUADRADOS. Linderos: NORTE: Calle Vehicular,
2 con seis metros; SUR: Solar treinta y dos, con seis
3 metros; ESTE: Solar veintiuno, con quince metros;
4 OESTE: Solar diecinueve, con quince metros.
5 CÓDIGO CATASTRAL: CUARENTA Y OCHO-
6 CINCO MIL SETECIENTOS DIEZ- CERO
7 VEINTIUNO-CERO- CERO- CERO (48-5710-021-0-
8 0-0). **MATRÍCULA INMOBILIARIA:** CUATRO-
9 CIENTOS VEINTIOCHO MIL CIENTO SETENTA
10 Y UNO (428171). Manzana: CINCO MIL
11 SETECIENTOS DIEZ. Solar: VEINTIUNO. Área:
12 NOVENTA METROS CUADRADOS. Linderos:
13 NORTE: Calle Vehicular, con seis metros; SUR: Solar
14 treinta y uno, con seis metros; ESTE: Solar veintidós,
15 con quince metros; OESTE: Solar veinte, con quince
16 metros. CÓDIGO CATASTRAL: CUARENTA Y
17 OCHO-CINCO MIL SETECIENTOS DIEZ- CERO
18 VEINTIDÓS-CERO- CERO-CERO (48-5710-022-0-0-
19 0). **MATRÍCULA INMOBILIARIA:** CUATRO-
20 CIENTOS VEINTIOCHO MIL CIENTO NOVENTA
21 Y CUATRO (428194). Manzana: CINCO MIL
22 SETECIENTOS DIEZ. Solar: VEINTIDÓS. Área:
23 NOVENTA METROS CUADRADOS. Linderos:
24 NORTE: Calle Vehicular, con seis metros; SUR: Solar
25 treinta, con seis metros; ESTE: Solar veintitrés, con
26 quince metros; OESTE: Solar veintiuno, con quince
27 metros. CÓDIGO CATASTRAL: CUARENTA Y
28 OCHO-CINCO MIL SETECIENTOS DIEZ- CERO



1 VEINTITRÉS-CERO- CERO- CERO (48-5710-023-0-
2 0-0). **MATRÍCULA INMOBILIARIA:** CUATRO-
3 CIENTOS VEINTIOCHO MIL CIENTO OCHENTA
4 Y DOS (428182). Manzana: CINCO MIL
5 SETECIENTOS DIEZ. Solar: VEINTITRÉS. Área:
6 NOVENTA METROS CUADRADOS. Linderos:
7 NORTE: Calle Vehicular, con seis metros; SUR: Solar
8 veintinueve, con seis metros; ESTE: Solar veinticuatro,
9 con quince metros; OESTE: Solar veintidós, con
10 quince metros; CÓDIGO CATASTRAL: CUARENTA
11 Y OCHO-CINCO MIL SETECIENTOS DIEZ- CERO
12 VEINTICUATRO- CERO- CERO- CERO (48-5710-
13 024-0-0-0). **MATRÍCULA INMOBILIARIA:**
14 CUATROCIENTOS VEINTIOCHO MIL CIENTO
15 SETENTA Y OCHO (428178). Manzana: CINCO MIL
16 SETECIENTOS DIEZ. Solar: VEINTICUATRO. Área:
17 NOVENTA METROS CUADRADOS. Linderos:
18 NORTE: Calle Vehicular, con seis metros; SUR: Solar
19 veintiocho, con seis metros; ESTE: Solar veinticinco,
20 con quince metros; OESTE: Solar veintitrés, con
21 quince metros. CÓDIGO CATASTRAL: CUARENTA
22 Y OCHO-CINCO MIL SETECIENTOS DIEZ- CERO
23 VEINTICINCO-CERO-CERO-CERO (48-5710-025-0-
24 0-0). **MATRÍCULA INMOBILIARIA:** CUATRO-
25 CIENTOS VEINTIOCHO MIL CIENTO CUA-
26 RENTA Y SIETE (428147). Manzana: CINCO MIL
27 SETECIENTOS DIEZ. Solar: VEINTICINCO. Área:
28 NOVENTA METROS CUADRADOS. Linderos:



1 NORTE: Calle Vehicular, con seis metros; SUR: Solar
2 veintisiete, con seis metros; ESTE: Solar veintiséis,
3 con quince metros; OESTE: Solar veinticuatro, con
4 quince metros. CÓDIGO CATASTRAL: CUARENTA
5 Y OCHO-CINCO MIL SETECIENTOS DIEZ- CERO
6 VEINTISÉIS-CERO-CERO-CERO (48-5710-026-0-0-
7 0). **MATRÍCULA INMOBILIARIA:** CUATRO-
8 CIENTOS VEINTIOCHO MIL CIENTO CINCUENTA
9 (428150). Manzana: CINCO MIL SETECIENTOS
10 DIEZ. Solar: VEINTISÉIS. Área: CIENTO
11 CUARENTA Y SIETE METROS CUADRADOS
12 VEINTISÉIS DECÍMETROS CUADRADOS.
13 Linderos: NORTE: Calle Vehicular, con diez metros
14 veintidós centímetros; SUR: Solar veintisiete, con siete
15 metros cincuenta centímetros; ESTE: Calle Vehicular,
16 con trece metros sesenta y nueve centímetros; OESTE:
17 Solar veinticinco, con quince metros. CÓDIGO
18 CATASTRAL: CUARENTA Y OCHO-CINCO MIL
19 SETECIENTOS DIEZ- CERO VEINTISIETE-CERO-
20 CERO-CERO (48-5710-027-0-0-0). **MATRÍCULA**
21 **INMOBILIARIA:** CUATROCIENTOS VEINTIOCHO
22 MIL CIENTO SETENTA Y SEIS (428176). Manzana:
23 CINCO MIL SETECIENTOS DIEZ. Solar:
24 VEINTISIETE. Área: CIENTO SESENTA Y SEIS
25 METROS CUADRADOS TREINTA Y CINCO
26 DECÍMETROS CUADRADOS. Linderos: NORTE:
27 Solares veinticinco y veintiséis, con trece metros
28 cincuenta centímetros; SUR: Calle Vehicular, con ocho

AB. ROGER AROSEMENA BENITES
NOTARIA QUINCUAGÉSIMO OCTAVA DEL CANTÓN GUAYAQUIL
REPÚBLICA DEL ECUADOR



1 metros setenta y un centímetros; ESTE: Calle
2 Vehicular, con quince metros setenta y cinco
3 centímetros; OESTE: Solar veintiocho, con quince
4 metros. CÓDIGO CATASTRAL: CUARENTA Y
5 OCHO- CINCO MIL SETECIENTOS DIEZ- CERO
6 VEINTIOCHO- CERO-CERO-CERO (48-5710-028-
7 0-0-0). **MATRÍCULA INMOBILIARIA:** CUATRO-
8 CIENTOS VEINTIOCHO MIL CIENTO
9 CUARENTA Y CINCO (428145). Manzana: CINCO
10 MIL SETECIENTOS DIEZ. Solar: VEINTIOCHO.
11 Área: NOVENTA METROS CUADRADOS. Linderos:
12 NORTE: Solar veinticuatro, con seis metros; SUR:
13 Calle Vehicular, con seis metros; ESTE: Solar
14 veintisiete, con quince metros; OESTE: Solar
15 veintinueve, con quince metros. CÓDIGO
16 CATASTRAL: CUARENTA Y OCHO-CINCO MIL
17 SETECIENTOS DIEZ- CERO VEINTINUEVE-
18 CERO- CERO- CERO (48-5710-029-0-0-0).
19 **MATRÍCULA INMOBILIARIA:** CUATROCIENTOS
20 VEINTIOCHO MIL CIENTO CINCUENTA Y
21 CUATRO (428154). Manzana: CINCO MIL
22 SETECIENTOS DIEZ. Solar: VEINTINUEVE. Área:
23 NOVENTA METROS CUADRADOS. Linderos:
24 NORTE: Solar veintitrés, con seis metros; SUR: Calle
25 Vehicular, con seis metros; ESTE: Solar veintiocho,
26 con quince metros; OESTE: Solar treinta, con quince
27 metros. **CÓDIGO CATASTRAL:** CUARENTA Y
28 OCHO-CINCO MIL SETECIENTOS DIEZ- CERO



1 TREINTA- CERO- CERO- CERO (48-5710-030-0-0-
2 0). **MATRÍCULA INMOBILIARIA:** CUATRO-
3 CIENTOS VEINTIOCHO MIL CIENTO SETENTA
4 (428170). Manzana: CINCO MIL SETECIENTOS
5 DIEZ. Solar: TREINTA. Área: NOVENTA METROS
6 CUADRADOS. Linderos: NORTE: Solar veintidós,
7 con seis metros; SUR: Calle Vehicular, con seis metros;
8 ESTE: Solar veintinueve, con quince metros; OESTE:
9 Solar treinta y uno, con quince metros. **CÓDIGO**
10 **CATASTRAL:** CUARENTA Y OCHO-CINCO MIL
11 SETECIENTOS DIEZ- CERO TREINTA Y UNO-
12 CERO- CERO- CERO (48-5710-031-0-0-0).
13 **MATRÍCULA INMOBILIARIA:** CUATROCIENTOS
14 VEINTIOCHO MIL CIENTO CINCUENTA Y SIETE
15 (428157). Manzana: CINCO MIL SETECIENTOS
16 DIEZ. Solar: TREINTA Y UNO. Área: NOVENTA
17 METROS CUADRADOS. Linderos: **NORTE:** Solar
18 veintiuno, con seis metros; **SUR:** Calle Vehicular, con
19 seis metros; **ESTE:** Solar treinta, con quince metros;
20 **OESTE:** Solar treinta y dos, con quince metros.
21 **CÓDIGO CATASTRAL:** CUARENTA Y OCHO-
22 CINCO MIL SETECIENTOS DIEZ- CERO TREINTA
23 Y DOS -CERO-CERO-CERO (48-5710-032-0-0-0).
24 **MATRÍCULA INMOBILIARIA:** CUATROCIENTOS
25 VEINTIOCHO MIL CIENTO OCHENTA Y OCHO
26 (428188). Manzana: CINCO MIL SETECIENTOS
27 DIEZ. Solar: TREINTA Y DOS. Área: NOVENTA
28 METROS CUADRADOS. Linderos: NORTE: Solar

AB. ROGER AROSEMENA BENITES
NOTARIA QUINCUAGÉSIMO OCTAVA DEL CANTÓN GUAYAQUIL
REPÚBLICA DEL ECUADOR



1 veinte, con seis metros; SUR: Calle Vehicular, con seis
2 metros; ESTE: Solar treinta y uno, con quince metros;
3 OESTE: Solar treinta y tres, con quince metros.
4 CÓDIGO CATASTRAL: CUARENTA Y OCHO-
5 CINCO MIL SETECIENTOS DIEZ- CERO TREINTA
6 Y TRES-CERO-CERO-CERO (48-5710-033-0-0-0).
7 MATRÍCULA INMOBILIARIA: CUATROCIENTOS
8 VEINTIOCHO MIL CIENTO SESENTA Y UNO
9 (428161). Manzana: CINCO MIL SETECIENTOS
10 DIEZ. Solar: TREINTA Y TRES. Área: NOVENTA
11 METROS CUADRADOS. Linderos: NORTE: Solar
12 diecinueve, con seis metros; SUR: Calle Vehicular, con
13 seis metros; ESTE: Solar treinta y dos, con quince
14 metros; OESTE: Solar treinta y cuatro, con quince
15 metros. CÓDIGO CATASTRAL: CUARENTA Y
16 OCHO-CINCO MIL SETECIENTOS DIEZ- CERO
17 TREINTA Y CUATRO-CERO-CERO- CERO (48-
18 5710-034-0-0-0). **MATRÍCULA INMOBILIARIA:**
19 CUATROCIENTOS VEINTIOCHO MIL CIENTO
20 CIN-CUENTA Y NUEVE (428159). **Manzana:**
21 CINCO MIL SETECIENTOS DIEZ. Solar: TREINTA
22 Y CUATRO. **Área:** NOVENTA METROS
23 CUADRADOS. **Linderos:** NORTE: Solar dieciocho,
24 con seis metros; **SUR:** Calle Vehicular, con seis metros;
ESTE: Solar treinta y tres, con quince metros; **OESTE:**
Solar treinta y cinco, con quince metros. **CÓDIGO**
CATASTRAL: CUARENTA Y OCHO-CINCO MIL
SETECIENTOS DIEZ- CERO TREINTA Y CINCO



1 CERO-CERO-CERO (48-5710-035-0-0-0). **MATRÍ-**
2 **CULA INMOBILIARIA:** CUATROCIENTOS
3 VEINTIOCHO MIL CIENTO NOVENTA (428190).
4 **Manzana:** CINCO MIL SETECIENTOS DIEZ. **Solar:**
5 TREINTA Y CINCO. **Área:** NOVENTA METROS
6 CUADRADOS. **Linderos:** NORTE: Solar diecisiete,
7 con seis metros; SUR: Calle Vehicular, con seis metros;
8 ESTE: Solar treinta y cuatro, con quince metros;
9 OESTE: Solar treinta y seis, con quince metros.
10 **CÓDIGO CATASTRAL:** CUARENTA Y OCHO-
11 CINCO MIL SETECIENTOS DIEZ- CERO TREINTA
12 Y SEIS- CERO-CERO-CERO (48-5710-036-0-0-0).
13 **MATRÍCULA INMOBILIARIA:** CUATROCIENTOS
14 VEINTIOCHO MIL CIENTO SESENTA Y TRES
15 (428163). **Manzana:** CINCO MIL SETECIENTOS
16 DIEZ. **Solar:** TREINTA Y SEIS. **Área:** NOVENTA
17 METROS CUADRADOS. **Linderos:** NORTE: Solar
18 dieciséis, con seis metros; SUR: Calle Vehicular, con
19 seis metros; ESTE: Solar treinta y cinco, con quince
20 metros; **OESTE:** Solar treinta y siete, con quince
21 metros. **CÓDIGO CATASTRAL:** CUARENTA Y
22 OCHO-CINCO MIL SETECIENTOS DIEZ- CERO
23 TREINTA Y SIETE-CERO-CERO-CERO (48-5710-
24 037-0-0-0). **MATRÍCULA INMOBILIARIA:**
25 CUATROCIENTOS VEINTIOCHO MIL CIENTO
26 OCHENTA (428180). **Manzana:** CINCO MIL
27 SETECIENTOS DIEZ. **Solar:** TREINTA Y SIETE.
28 **Área:** NOVENTA METROS CUADRADOS.



1 Linderos: **NORTE:** Solar quince, con seis metros;
2 **SUR:** Calle Vehicular, con seis metros; **ESTE:** Solar
3 treinta y seis, con quince metros; **OESTE:** Solar treinta
4 y ocho, con quince metros. **CÓDIGO CATASTRAL:**
5 CUARENTA Y OCHO-CINCO MIL SETECIENTOS
6 DIEZ- CERO TREINTA Y OCHO-CERO-
7 CERO-CERO (48-5710-038-0-0-0). **MATRÍCULA**
8 **INMOBILIARIA:** CUATROCIENTOS VEINTIOCHO
9 MIL CIENTO CINCUENTA Y SEIS (428156).
10 Manzana: CINCO MIL SETECIENTOS DIEZ. Solar:
11 TREINTA Y OCHO. **Área:** NOVENTA METROS
12 CUADRADOS. Linderos: **NORTE:** Solar catorce, con
13 seis metros. **SUR:** Calle Vehicular, con seis metros;
14 **ESTE:** Solar treinta y siete, con quince metros;
15 **OESTE:** Solar treinta y nueve, con quince metros.
16 **CÓDIGO CATASTRAL:** CUARENTA Y OCHO-
17 CINCO MIL SETECIENTOS DIEZ- CERO TREINTA
18 Y NUEVE- CERO- CERO- CERO (48-5710-039-0-0-
19 0). **MATRÍCULA INMOBILIARIA:** CUATRO-
20 CIENTOS VEINTIOCHO MIL CIENTO OCHENTA
21 Y UNO (428181). Manzana: CINCO MIL
22 SETECIENTOS DIEZ. Solar: TREINTA Y NUEVE.
23 **Área:** NOVENTA METROS CUADRADOS. Linderos:
24 **NORTE:** Solar trece, con seis metros; **SUR:** Calle
Vehicular, con seis metros; **ESTE:** Solar treinta y ocho,
con quince metros; **OESTE:** Solar cuarenta, con quince
metros. **CÓDIGO CATASTRAL:** CUARENTA Y
OCHO-CINCO MIL SETECIENTOS DIEZ- CERO



1 CUARENTA- CERO- CERO- CERO (48-5710-040-0-
2 0-0). **MATRÍCULA INMOBILIARIA:** CUATRO-
3 CIENTOS VEINTIOCHO MIL CIENTO SETENTA
4 Y CUATRO (428174). Manzana: CINCO MIL
5 SETECIENTOS DIEZ. Solar: CUARENTA. **Área:**
6 NOVENTA METROS CUADRADOS. Linderos:
7 NORTE: Solar doce, con seis metros; SUR: Calle
8 Vehicular, con seis metros; ESTE: Solar treinta y
9 nueve, con quince metros; OESTE: Solar cuarenta y
10 uno, con quince metros. **CÓDIGO CATASTRAL:**
11 CUARENTA Y OCHO-CINCO MIL SETECIENTOS
12 DIEZ- CERO CUARENTA Y UNO- CERO- CERO-
13 CERO (48- 5710- 041- 0- 0- 0). **MATRÍCULA**
14 **INMOBILIARIA:** CUATROCIENTOS VEINTI-
15 OCHO MIL CIENTO CUARENTA Y SEIS (428146).
16 Manzana: CINCO MIL SETECIENTOS DIEZ. Solar:
17 CUARENTA Y UNO. **Área:** NOVENTA METROS
18 CUADRADOS. **Linderos:** **NORTE:** Solar once, con
19 seis metros; **SUR:** Calle Vehicular, con seis metros;
20 **ESTE:** Solar cuarenta, con quince metros; **OESTE:**
21 Solar cuarenta y dos, con quince metros. **CÓDIGO**
22 **CATASTRAL:** CUARENTA Y OCHO-CINCO MIL
23 SETECIENTOS DIEZ- CERO CUARENTA Y DOS-
24 CERO-CERO-CERO (48-5710-042-0-0-0). **MATRÍ-**
25 **CULA INMOBILIARIA:** CUATROCIENTOS
26 VEINTIOCHO MIL CIENTO OCHENTA Y SIETE
27 (428187). **Manzana:** CINCO MIL SETECIENTOS
28 DIEZ. **Solar:** CUARENTA Y DOS. **Área:** NOVENTA

AB. ROGER AROSEMENA BENITES
NOTARIA QUINCUAGÉSIMO OCTAVA DEL CANTÓN GUAYAQUIL
REPÚBLICA DEL ECUADOR



1 METROS CUADRADOS. **Linderos:** NORTE: Solar
2 diez, con seis metros; SUR: Calle Vehicular, con seis
3 metros; ESTE: Solar cuarenta y uno, con quince
4 metros; OESTE: Solar cuarenta y tres, con quince
5 metros. **CÓDIGO CATASTRAL:** CUARENTA Y
6 OCHO-CINCO MIL SETECIENTOS DIEZ- CERO
7 CAURENTA Y TRES- CERO- CERO- CERO (48-
8 5710-043-0-0-0). **MATRÍCULA INMOBILIARIA:**
9 CUATROCIENTOS VEINTIOCHO MIL CIENTO
10 SETENTA Y CINCO (428175). **Manzana:** CINCO
11 MIL SETECIENTOS DIEZ. **Solar:** CUARENTA Y
12 TRES. **Área:** NOVENTA METROS CUADRADOS.
13 **Linderos:** NORTE: Solar nueve, con seis metros;
14 SUR: Calle Vehicular, con seis metros; ESTE: Solar
15 cuarenta y dos, con quince metros; OESTE: Solar
16 cuarenta y cuatro, con quince metros. **CÓDIGO**
17 **CATASTRAL:** CUARENTA Y OCHO-CINCO MIL
18 SETECIENTOS DIEZ- CERO CUARENTA Y
19 CUATRO-CERO-CERO-CERO (48-5710-044-0-0-0).
20 **MATRÍCULA INMOBILIARIA:** CUATROCIENTOS
21 VEINTIOCHO MIL CIENTO SESENTA Y OCHO
22 (428168). **Manzana:** CINCO MIL SETECIENTOS
23 DIEZ. **Solar:** CUARENTA Y CUATRO. **Área:**
24 NOVENTA METROS CUADRADOS. **Linderos:**
25 NORTE: Solar ocho, con seis metros; SUR: Calle
26 Vehicular, con seis metros; ESTE: Solar cuarenta y
27 tres, con quince metros; OESTE: Solar cuarenta y
28 cinco, con quince metros. **CÓDIGO CATASTRAL:**



1 CUARENTA Y OCHO-CINCO MIL SETECIENTOS
2 DIEZ- CERO CUARENTA Y CINCO-CERO-CERO-
3 CERO (48-5710-045-0-0-0). **MATRÍCULA INMO-**
4 **BILIARIA:** CUATROCIENTOS VEINTIOCHO MIL
5 CIENTO OCHENTA Y NUEVE (428189). **Manzana:**
6 CINCO MIL SETECIENTOS DIEZ. **Solar:**
7 CUARENTA Y CINCO. **Área:** NOVENTA METROS
8 CUADRADOS. **Linderos:** **NORTE:** Solar siete, con
9 seis metros; **SUR:** Calle Vehicular, con seis metros;
10 **ESTE:** Solar cuarenta y cuatro, con quince metros;
11 **OESTE:** Solar cuarenta y seis, con quince metros.
12 **CÓDIGO CATASTRAL:** CUARENTA Y
13 OCHO-CINCO MIL SETECIENTOS DIEZ- CERO
14 CUARENTA Y SEIS- CERO- CERO- CERO (48-
15 5710-046-0-0-0). **MATRÍCULA INMOBILIARIA:**
16 CUATROCIENTOS VEINTIOCHO MIL CIENTO
17 OCHENTA Y CUATRO (428184). **Manzana:** CINCO
18 MIL SETECIENTOS DIEZ. **Solar:** CUARENTA Y
19 SEIS. **Área:** NOVENTA METROS CUADRADOS.
20 **Linderos:** **NORTE:** Solar seis, con seis metros; **SUR:**
21 Calle Vehicular, con seis metros; **ESTE:** Solar cuarenta
22 y cinco, con quince metros; **OESTE:** Solar cuarenta y
23 siete, con quince metros. **CÓDIGO CATASTRAL:**
24 CUARENTA Y OCHO-CINCO MIL SETECIENTOS
25 DIEZ- CERO CUARENTA Y SIETE-CERO-CERO-
26 CERO (48-5710-047-0-0-0). **MATRÍCULA INMO-**
27 **BILIARIA:** CUATROCIENTOS VEINTIOCHO MIL
28 CIENTO SESENTA Y SIETE (428167). **Manzana:**

AB. ROGER AROSEMENA BENITES
NOTARIA QUINCUAGÉSIMO OCTAVA DEL CANTÓN GUAYAQUIL
REPÚBLICA DEL ECUADOR



1 CINCO MIL SETECIENTOS DIEZ. **Solar:**
2 CUARENTA Y SIETE. **Área:** NOVENTA METROS
3 CUADRADOS. **Linderos:** NORTE: Solar cinco, con
4 seis metros; SUR: Calle Vehicular, con seis metros;
5 ESTE: Solar cuarenta y seis, con quince metros;
6 OESTE: Solar cuarenta y ocho, con quince metros.
7 **CÓDIGO CATASTRAL:** CUARENTA Y
8 OCHO-CINCO MIL SETECIENTOS DIEZ- CERO
9 CUARENTA Y OCHO-CERO-CERO-CERO (48-
10 5710-048-0-0-0). **MATRÍCULA INMOBILIARIA:**
11 CUATROCIENTOS VEINTIOCHO MIL CIENTO
12 CINCUENTA Y DOS (428152). **Manzana:** CINCO
13 MIL SETECIENTOS DIEZ. **Solar:** CUARENTA Y
14 OCHO. **Área:** NOVENTA METROS CUADRADOS.
15 **Linderos:** NORTE: Solar cuatro, con seis metros;
16 SUR: Calle Vehicular, con seis metros; ESTE: Solar
17 cuarenta y siete, con quince metros; OESTE: Solar
18 cuarenta y nueve, con quince metros. **CÓDIGO**
19 **CATASTRAL:** CUARENTA Y OCHO-CINCO MIL
20 SETECIENTOS DIEZ- CERO CUARENTA Y
21 NUEVE- CERO-CERO-CERO (48-5710-049-0-0-0).
22 **MATRÍCULA INMOBILIARIA:** CUATRO-
23 CIENTOS VEINTIOCHO MIL CIENTO OCHENTA
24 Y SEIS (428186). **Manzana:** CINCO MIL
SETECIENTOS DIEZ. **Solar:** CUARENTA Y
NUEVE. **Área:** NOVENTA METROS CUADRADOS.
Linderos: NORTE: Solar tres, con seis metros; SUR:
Calle Vehicular, con seis metros; ESTE: Solar cuarenta



1 y ocho, con quince metros; **OESTE**: Solar uno, con
2 quince metros. Desde ahora, se deja aclarado que los
3 "Lotes Urbanizados" se encuentran hipotecados
4 actualmente a las entidades que constan y por causa de
5 las obligaciones que se encuentran listadas en el Anexo
6 uno del presente acuerdo de voluntades (las "Otras
7 Deudas"). **II.DOS OTROS ANTECEDENTES.-**
8 **II.DOS.UNO.** URNOSA, bajo la gestión comercial de
9 TERRABIENES, ha celebrado con diferentes personas
10 (los "Clientes") convenios de mandato para la compra
11 y/o promesas de compraventa de los diferentes lotes y
12 viviendas (las "Reservas") en que se subdivide Arcos
13 del Río, según el detalle que consta en el Anexo dos² del
14 presente convenio, bien entendido que aún existen lotes
15 y viviendas no reservadas (las "Viviendas No
16 Reservadas"). **II.DOS.DOS.** Como el proyecto
17 inmobiliario "Arcos del Río" no ha sido finalizado, las
18 Reservas se encuentran pendientes de cumplir, esto es,
19 concluir las obras de urbanización, y desarrollar,
20 construir y entregar las viviendas, según los términos y
21 condiciones constantes en las respectivas Reservas, que
22 son de conocimiento de Plusvalía. **II.DOS.TRES.** Por
23 causa de las Reservas, los Clientes han suscrito pagarés
24 a la orden por el treinta por ciento (30%) y el setenta
25 por ciento (70%) del precio pactado en cada caso
26 ("Pagarés por el treinta por ciento (30%)" y "Pagarés
27 por el setenta por ciento (70%)", respectivamente). En
28 ciertos casos, existen clientes que ya han pagado



1 anticipos por el treinta por ciento (30%) (u
2 ocasionalmente más) a URNOSA o TERRABIENES,
3 mientras que en otros casos dichos pagos no se han
4 verificado todavía ("los saldos insolutos del treinta por
5 ciento (30%)"). **II.DOS.CUATRO.** Plusvalía es titular,
6 por endoso, de ciertos Pagarés por el setenta por ciento
7 (70%) que se detallan en el Anexo tres. ← 3
8 **II.DOS.CINCO.** Igualmente Plusvalía ha celebrado
9 con Urnosa S.A. las promesas de venta o reservas que
10 se detallan en el Anexo cuatro. **II.DOS.SEIS.** Previo a ← 4
11 la celebración del presente acuerdo de voluntades, se
12 deja sentado que su celebración ha sido previamente
13 autorizada, por las Juntas Generales de Accionistas de
14 las compañías URNOSA y TERRABIENES, y que será
15 sometida a ratificación de la Junta del Fideicomiso
16 Mercantil Plusvalía. Las correspondientes actas se
17 adjuntan al presente instrumento público como ←
18 documentos habilitantes. Asimismo, consta que el
19 Interventor de las compañías URNOSA y
20 TERRABIENES ha dado el correspondiente visto
21 bueno a estas operaciones. **II.DOS.SIETE.**
22 TERRABIENES es propietaria de TRES MILLONES
23 CIENTO NOVENTA Y OCHO MIL OCHOCIENTAS
24 VEINTINUEVE ACCIONES ordinarias, nominativas e
25 indivisibles, de un valor nominal de cuatro centavos de
26 dolar de los Estados Unidos de América cada una,
27 correspondientes al capital social de la compañía
28 CAMPOSANTOS DEL ECUADOR S. A. ←



1 CAMPOECUADOR que, por ende, totalizan un valor
2 nominal de CIENTO VEINTISIETE MIL
3 NOVECIENTOS CINCUENTA Y TRES DÓLARES
4 DE LOS ESTADOS UNIDOS DE AMÉRICA CON
5 DIECISÉIS CENTAVOS DE DÓLAR. Dichas
6 acciones corresponden a los números de serie que van
7 de la ciento tres millones novecientos veintisiete mil
8 novecientas ochenta y siete a la ciento siete millones
9 ciento veintiséis mil setecientas veinticinco, y se
10 encuentran pagadas en su totalidad (En adelante “las
11 acciones de CAMPOECUADOR”). La compañía
12 CAMPOSANTOS DEL ECUADOR S. A.
13 CAMPOECUADOR se constituyó mediante escritura
14 pública otorgada ante el Notario Público del cantón
15 Guayaquil Doctor Jorge Jara Grau el veintidós de
16 septiembre de mil novecientos noventa y cuatro,
17 inscrita en el Registro de la Propiedad de Daule el
18 veinticinco de octubre de mil novecientos noventa y
19 cuatro. Este antecedente se consigna con motivo de las
20 declaraciones que más adelante se harán en la primera
21 parte de este instrumento público. Las aquí
22 mencionadas “acciones de CAMPOECUADOR” han
23 sido valoradas por su titular, TERRABIENES, en la
24 suma aproximada de NOVECIENTOS NOVENTA Y
25 NUEVE MIL OCHOCIENTOS CINCUENTA Y DOS
26 DÓLARES DE LOS ESTADOS UNIDOS DE
27 AMERICA CON VEINTIDÓS CENTAVOS DE
28 DÓLAR, estimación que será la considerada para efecto



1 de las declaraciones que más adelante se formulan.
2 **II.DOS.OCHO.** Como es de público conocimiento, las
3 compañías URNOSA y TERRABIENES no se
4 encuentran en capacidad de llevar adelante la ejecución
5 del proyecto "Arcos del Río". En protección y dando
6 prioridad a los intereses de los "clientes" pero también
7 como un posible mecanismo para proteger los intereses
8 de sus beneficiarios adherentes, el Fideicomiso
9 Mercantil Plusvalía ha discutido y negociado con
10 URNOSA y TERRABIENES la factibilidad de asumir
11 exclusivamente el proyecto inmobiliario "Arcos del
12 Río", esto es, no la totalidad del negocio o empresa de
13 dichas sociedades mercantiles, para lo cual "las partes"
14 dejan fijado en el presente contrato marco las
15 transferencias de bienes, derechos y obligaciones
16 necesarias para obtener dicho traspaso del proyecto.-
17 **CLÁUSULA TERCERA: CONTRATO MARCO**
18 **PARA EL TRASPASO DEL PROYECTO**
19 **INMOBILIARIO ARCOS DEL RÍO A FAVOR**
20 **DEL FIDEICOMISO MERCANTIL PLUSVALÍA.-**
21 Con los antecedentes expuestos, las mismas partes
22 suficientemente identificadas en la cláusula PRIMERA
23 de esta primera parte del presente instrumento público,
24 declaran lo siguiente: **III.UNO OBJETO.-** Que el
objeto de este convenio es que Plusvalía se haga cargo
del proyecto inmobiliario "Arcos del Río", asumiendo
la relación contractual con los Clientes y acreedores de
dicho proyecto inmobiliario en los términos del



1 presente contrato y anexos, quedando separadas, en
2 forma definitiva e irrevocable, las compañías URNOSA
3 y TERRABIENES tanto de la administración,
4 propiedad, responsabilidad y beneficios de dicho
5 proyecto, como de los intereses económicos atinentes al
6 mismo dándose los presupuestos previstos en este
7 instrumento y en las condiciones precisadas en el
8 mismo. **III.DOS. MEDIOS PARA LA**
9 **REALIZACIÓN DEL OBJETO:** Las partes
10 entienden y declaran que el traspaso del proyecto
11 inmobiliario Arcos del Río constituye un negocio
12 jurídico complejo; que ciertos aspectos de su
13 instrumentación dependen de la voluntad de terceros y
14 que, por lo tanto, para que pueda viabilizarse, es
15 necesario que, en forma concurrente, se ejecuten y se
16 obtengan los siguientes pasos: **III.DOS.UNO.** La
17 transferencia a Plusvalía, por parte de URNOSA, y por
18 vía de aportación, de los “Lotes Urbanizados”,
19 suficientemente descritos en la presente primera parte
20 de este instrumento público, en la forma jurídica que se
21 indica más adelante en esta cláusula. **III.DOS.DOS.** La
22 cesión a Plusvalía de todos los derechos que URNOSA
23 tiene en su calidad de beneficiaria secundaria de
24 FCME, en la forma jurídica que se indica más adelante
25 en esta cláusula. **III.DOS.** La cesión a Plusvalía de
26 todos los derechos intelectuales que URNOSA o
27 TERRABIENES tengan sobre los nombres comerciales
28 “Arcos del Río”, “Olivos del Río”, “Ceibos del Río” y



1 Veranda del Río”, así como todos los derechos
2 intelectuales y materiales que tengan sobre sus planos,
3 memorias técnicas, y permisos, en la forma jurídica que
4 se indica más adelante en esta cláusula.
5 **III.DOS.CUATRO.** La cesión a Plusvalía de la cartera
6 de créditos por cobrar correspondientes a saldos
7 impagos de los clientes, incluyendo la transferencia,
8 mediante endoso, de todos los Pagarés del setenta por
9 ciento (70%) que no tengan actualmente como titular a
10 la propia Plusvalía, la cual se instrumentará
11 inmediatamente otorgado el presente instrumento
12 público y de los pagarés que representen “los saldos
13 insolutos del treinta por ciento (30%)” esto es, la cartera
14 que recibirá el Fideicomiso Plusvalía corresponde a la
15 totalidad de los saldos pendientes de pagar de “clientes”
16 constantes en el “Anexo uno”, con la única excepción
17 de aquellos valores que, hasta por el treinta por ciento
18 (30%), le hayan pagado esos “clientes” a esta fecha, a
19 dichas URNOSA y TERRABIENES. **III.DOS.CINCO.**
20 La cesión a Plusvalía, por vía de aportación, de “las
21 acciones de CAMPOECUADOR” en el número y con
22 las características ya descritas en el Apartado
23 II.DOS.SIETE precedente de la cláusula segunda de la
24 primera parte de este instrumento. **III.DOS.SEIS.** La
25 asunción, por Plusvalía, de la Deuda FCME y las Otras
26 Deudas, para lo cual debe obtenerse el consentimiento
27 expreso de los acreedores de dichas obligaciones.
28 **III.DOS.SIETE** La reforma del Fideicomiso Plusvalía,



1 que, en lo esencial, contemplará: **III.DOS.**
2 **SIETE.UNO.** La adecuación de su objeto y finalidades,
3 de tal manera que pueda asumir el proyecto
4 inmobiliario; **III.DOS.SIETE.DOS.** La ya referida
5 aportación, definitiva e irrevocable a título de
6 fideicomiso mercantil de “Los Lotes Urbanizados” y de
7 los derechos fiduciarios que tiene URNOSA como
8 beneficiaria secundaria de FCME y de los derechos de
9 propiedad intelectual y de carácter técnico ya descritos
10 en esta cláusula; por lo que desde ya se deja aclarado
11 que, para los efectos previstos en el artículo mil
12 quinientos setenta del Código Civil, el negocio
13 contractual prometido es la aportación a título de
14 fideicomiso mercantil; y que la época para la
15 celebración del contrato es el lapso de seis meses,
16 contado desde la fecha de otorgamiento del presente
17 instrumento público y siempre que se haya cumplido, a
18 título de condición suspensiva, con la obtención, dentro
19 de dicho lapso, de la anuencia o consentimiento expreso
20 y escrito de todos los acreedores a la que se refiere
21 el apartado **III.DOS.SEIS** de la presente cláusula. Se
22 deja expresamente aclarado que el consentimiento de
23 los acreedores de la deuda FCME y de las Otras deudas
24 no solamente es condición suspensiva para que se
25 reforme el Fideicomiso Plusvalía sino que, de no
26 obtenerse en el lapso ya indicado, dejará insubsistente
27 la totalidad de los acuerdos previstos en este acuerdo de
28 voluntades, sin responsabilidad de ninguna clase a



1 cargo del Fideicomiso Plusvalía, debiendo procederse a
2 las restituciones a que en tal caso hubiese lugar. ✓
3 **III.DOS.SIETE.TRES.** La cesión a prorrata, a favor de
4 todos los demás beneficiarios, de la totalidad de los
5 derechos fiduciarios que tengan o puedan tener
6 URNOSA y TERRABIENES, incluyendo pero sin
7 limitarse a aquellos que le correspondería detentar por
8 los aportes que haga de los bienes y derechos que
9 aportará al Fideicomiso Plusvalía, por lo cual
10 renunciará a todo interés o derecho que pudiera tener
11 sobre los resultados de dicho Fideicomiso. **III. DOS.**
12 **SIETE.CUATRO.** Cumplidos los presupuestos
13 anteriores, la asunción por Plusvalía de todas las
14 obligaciones de URNOSA y TERRABIENES con los
15 Clientes expresamente listados en el Anexo DOS de ²
16 este instrumento ,quedando liberadas URNOSA y
17 TERRABIENES de cualquier obligación al respecto,
18 en los términos que se precisan en este acuerdo
19 de voluntades. **III.TRES CONTRAPRESTACIÓN.-**
20 URNOSA y TERRABIENES expresamente declaran
21 que el presente acto jurídico es celebrado,
22 primordialmente, en protección de los intereses de los
23 “Clientes” y acreedores del proyecto, expresamente ^{1 2}
24 listados en los anexos uno y dos del presente
25 instrumento, así como de los beneficiarios del
26 Fideicomiso Plusvalía, y para permitir que el proyecto
27 Arcos del Río pueda continuar. En consecuencia,
28 ninguna estipulación contenida en el presente acto



1 jurídico, incluyendo pero sin limitarse a las
2 transferencias de bienes y derechos que harán
3 URNOSA y TERRABIENES conforme se prevé en el
4 Apartado III.DOS. precedente, podrá entenderse como
5 causa o motivo de algún tipo de contraprestación,
6 remanente, precio, derechos fiduciarios o cualquier otro
7 tipo de prestación o derecho crediticio a favor de dichas
8 URNOSA y TERRABIENES, como no sean: i) La
9 sustitución de sus calidades de deudoras en las
10 obligaciones que expresamente asumirá el Fideicomiso
11 Plusvalía con anuencia de los correspondientes
12 acreedores; ii) Los derechos fiduciarios que le surjan
13 a dichas URNOSA y TERRABIENES como
14 consecuencia de la ejecución de este convenio, que en
15 todo caso dichas URNOSA y TERRABIENES se
16 obligan por el presente acto jurídico a ceder, a prorrata,
17 a los beneficiarios del Fideicomiso Plusvalía; y iii) La
18 asunción, por parte del Fideicomiso Plusvalía, del
19 cumplimiento de las obligaciones de URNOSA o
20 TERRABIENES con los Clientes detallados en el
21 Anexo dos del presente instrumento. Dicho esto, se ← ②
22 entiende expresamente que ni URNOSA ni
23 TERRABIENES son o serán beneficiarios, acreedores o
24 titulares de derechos de ninguna clase frente al
25 Fideicomiso Plusvalía, sus beneficiarios o acreedores.
26 Si por la gestión del proyecto Arcos del Río llegase a
27 quedar algún margen de utilidad a favor de dicho
28 Fideicomiso Plusvalía, de ninguna manera se entenderá



1 existir derecho de ninguna clase a favor de dichas
2 URNOSA, TERRABIENES o cualquiera de sus
3 relacionados, sean estos personas naturales o jurídicas,
4 accionistas o ex accionistas o relacionados por vínculo
5 familiar, contractual o profesional con dichas
6 compañías o en general con el grupo de empresas
7 vinculado a la familia Ortega Trujillo sobre dicho
8 margen de utilidad o remanentes en bienes o dinero o
9 por cualquier otro concepto relacionado con el traspaso
10 materia del presente acuerdo.- **CLÁUSULA**
11 **CUARTA: BASES PARA LA ASUNCIÓN DE LOS**
12 **CONTRATOS CON LOS CLIENTES DEL**
13 **PROYECTO.-** Son condiciones indispensables para
14 que Plusvalía asuma las obligaciones de URNOSA y
15 TERRABIENES con cada "Cliente": **IV.UNO.** Que el
16 Cliente conste listado en el Anexo DOS de este
17 instrumento; y, **IV.DOS** Que se le ceda al Fideicomiso
18 Plusvalía el crédito pagadero por cada cliente
19 específico, incluyendo el endoso del Pagaré del setenta
20 por ciento (70%) correspondiente a la Reserva de ese
21 Cliente; o se trate de Pagarés del setenta por ciento
22 (70%) que actualmente sean de propiedad de Plusvalía,
23 pues es claro para URNOSA y TERRABIENES que la
24 decisión de Plusvalía de celebrar este convenio se basa,
en lo que respecta al cumplimiento de los contratos con
los clientes, en que su viabilidad depende, entre otros
factores, de tener derecho a recaudar el setenta por
ciento (70%) de los flujos previstos por la totalidad de



1 Arcos del Río, incluyendo el de las Reservas y el de las
2 Viviendas No Reservadas. Lo aquí expresado es
3 asimismo aplicable a los saldos insolutos del treinta por
4 ciento (30%), de haberlos, respecto de cada "cliente".
5 En caso de Clientes incluidos en el Anexo dos respecto
6 de los cuales URNOSA o TERRABIENES no puedan
7 endosar a Plusvalía el Pagaré del setenta por ciento
8 (70%) correspondiente a su Reserva, Plusvalía
9 igualmente los asumirá en la medida en que el Cliente
10 respectivo acepte suscribir un nuevo Pagaré del setenta
11 por ciento (70%), siendo de entera responsabilidad de
12 URNOSA y TERRABIENES asumir las relaciones
13 jurídicas con quienes puedan tener derechos sobre el
14 primitivo Pagaré del setenta por ciento (70%) suscrito
15 por ese Cliente. De no darse estas dos condiciones
16 concurrentes, Plusvalía no asumirá respecto del o los
17 Clientes específicos las obligaciones contractuales de
18 URNOSA o TERRABIENES para con ellos, siendo de
19 entera y exclusiva responsabilidad de URNOSA y
20 TERRABIENES asumir su responsabilidad frente a
21 estos clientes específicos. De detectarse clientes en
22 situación irregular, sea por falta de instrumento público
23 o deficiente otorgamiento y se acredite que se trata de
24 terceros que constan en el Anexo dos o en su defecto
25 que, por lo menos, han hecho pagos en fechas
26 anteriores a la celebración del presente contrato marco,
27 podrá celebrarse con aquellos clientes la escritura
28 pública que constituya el suficiente contrato de



1 promesa, a costo de cada cliente; quien además
2 obligatoriamente suscribirá los pagarés u otros
3 documentos de deuda que permitan la viabilidad del
4 cobro. **IV.TRES. CASO ESPECIAL: RESCILIA-**
5 **CIONES PREVIAS A LA CELEBRACIÓN DEL**
6 **PRESENTE CONTRATO:** Las partes entienden y
7 declaran que, dentro de los listados de “Clientes” del
8 proyecto Arcos del Río, existe un grupo de personas
9 que, previo a la celebración del presente contrato, han
10 remitido comunicaciones a URNOSA o a
11 TERRABIENES, manifestando su voluntad de dejar
12 insubsistentes sus mandatos de reserva o promesas de
13 compraventa, caso en el cual dichas personas, en el
14 evento de haber efectuado desembolsos, reciban la
15 restitución de lo pagado, restando las penalidades
16 acordadas y previstas. Plusvalía ha analizado previo
17 a la celebración de este contrato los casos listados,
18 para cuyo efecto se ha insertado a este convenio
19 el Anexo DOS-A (Resciliaciones validadas), y
20 ha convenido con URNOSA y TERRABIENES que
21 dichos casos de resciliación listados en dicho
22 Anexo DOS-A, serán atendidos por Plusvalía, a
23 cambio de la cesión de “las acciones de
24 CAMPOECUADOR” a las que se refiere el presente
acto jurídico, y siempre que los ex clientes que
aplicaron dichas resciliaciones demuestren a
satisfacción de Plusvalía el hecho de los desembolsos y
su importe. Dicha demostración incluirá, en todos los



2.A
α-

1 casos, la copia o la certificación de los cheques
2 cobrados por URNOSA o por TERRABIENES o, de
3 ser el caso, de las transferencias electrónicas de fondos
4 a aquellas. Plusvalía en todo momento se reserva el
5 derecho de tomar los recaudos necesarios para verificar
6 en la medida de lo posible la autenticidad de dichas
7 resciliaciones y de los documentos aparejados para
8 sustentar el pedido de los ex clientes, evitándose en
9 todo momento la eventualidad de dobles pagos, esto es,
10 que se pretendan reembolsos por parte de clientes que
11 ya han sido previamente reembolsados o de dobles
12 ventas, esto es, de unidades reservadas sucesiva o
13 simultáneamente a dos o más personas diferentes. Para
14 todos los efectos, aplica a esta negociación lo ya dicho
15 en el Apartado III.TRES precedente de la cláusula
16 tercera de este instrumento y, por ende, la cesión de “las
17 acciones de CAMPOECUADOR” no implica ningún
18 desembolso, pago, precio, premio o erogación de
19 ninguna clase a cargo de Plusvalía a favor de URNOSA
20 o de TERRABIENES, quienes tampoco se reservan
21 derecho alguno a restitución de dividendos, aportes para
22 capitalizaciones, reservas facultativas, derechos de
23 atribución o de preferencia, devolución de préstamos a
24 la compañía ni de ninguna otra clase, prestaciones que,
25 de existir, quedan en beneficio exclusivo de Plusvalía.
26 En lo que dice relación con los tiempos o cronogramas
27 del pago de los rescates, se estará a lo que las partes
28 dejan sentado en el Apartado V.CUATRO de la



1 cláusula siguiente.- **CLÁUSULA QUINTA: OTRAS**
2 **DECLARACIONES.-** Las partes que comparecen a la
3 celebración del presente acto jurídico entienden y dejan
4 aclarado, expresamente, lo que sigue: **V.UNO** Las
5 partes entienden y declaran que por la celebración del
6 presente acto jurídico no podrá interpretarse en el
7 sentido de que el Fideicomiso Plusvalía haya contraído
8 obligación contractual de obtener que los acreedores
9 consientan en la asunción de las deudas; ni podrá
10 interpretarse que la no obtención de dicho
11 consentimiento, en forma total o parcial, le acarrea a
12 dicho Fideicomiso Plusvalía algún tipo de
13 responsabilidad frente a URNOSA o TERRABIENES,
14 pues dicho Fideicomiso Plusvalía no promete que
15 terceros harán o no harán cosa alguna, en los términos
16 establecidos en el artículo mil cuatrocientos sesenta y
17 seis del Código Civil. **V.DOS.** Que, bajo ningún
18 concepto, podrá entenderse que por la celebración del
19 presente negocio jurídico, el Fideicomiso Plusvalía
20 asume o contrae ningún otro compromiso, obligación,
21 deuda o prestación a favor de otros acreedores que no
22 sean los expresamente listados, y eso exclusivamente
23 respecto de las obligaciones expresamente
24 determinadas. Bajo ningún concepto se entenderá que el
25 Fideicomiso Plusvalía es codeudor, delegado perfecto o
imperfecto, fiador, avalista, garante o cualquier otra
denominación que envuelva su corresponsabilidad por
obligaciones de URNOSA o TERRABIENES, con la



1 salvedad de aquellas obligaciones que expresamente
2 asume y condicionado a que la integridad de los
3 acreedores de dichos créditos consientan en la cesión.
4 **V.TRES.** Que bajo ningún concepto, podrá entenderse
5 que por la celebración del presente negocio jurídico, el
6 Fideicomiso Plusvalía asume o contrae obligación de
7 obtener que terceros levanten o cancelen gravámenes o
8 cauciones reales o personales constituidas por
9 URNOSA y TERRABIENES en garantía de sus
10 obligaciones. En consecuencia, si alguno de los
11 acreedores cuyos créditos se persigue que sean
12 asumidos por el Fideicomiso Plusvalía es titular de
13 alguna clase de caución real o personal en seguridad de
14 esas obligaciones, quedará al arbitrio de dichos
15 acreedores mantener dichas cauciones o cancelarlas,
16 pero en este último caso deberá contarse con el
17 consentimiento del Fideicomiso Plusvalía para la
18 cancelación de cauciones, en tanto y en cuanto las
19 partes entienden que la vigencia de dichas garantías
20 puede contribuir a la viabilidad del proyecto Arcos del
21 Río. Por el contrario, si existen garantías reales a favor
22 de acreedores que pesen sobre los Lotes Urbanizados,
23 será imprescindible que su consentimiento incluya la
24 autorización expresa para que puedan transferirse los
25 Lotes Urbanizados a favor de Plusvalía. Asimismo, de
26 existir medidas judiciales sobre los bienes que hayan
27 sido impetradas o solicitadas por dichos acreedores,
28 deberá obtenerse que dichos acreedores consientan en



1 su levantamiento. Ninguno de estos factores involucrará
2 gravamen económico o desembolso adicional de
3 recursos por parte del Fideicomiso Plusvalía.
4 **V.CUATRO.** Las partes entienden y declaran que el
5 proyecto inmobiliario Arcos del Río, en el evento de
6 cumplirse las condiciones que determinan su asunción
7 por parte de Plusvalía, será recibido en el estado de
8 avance en que se encuentra, dejándose sentado que el
9 mismo ha estado paralizado por muchos meses. En
10 consecuencia, queda claro y entendido por las partes
11 que la viabilidad de la devolución de valores a quienes
12 han optado por las resciliaciones no será ni podrá
13 entenderse que será inmediata, sino conforme se vayan
14 cumpliendo metas del desarrollo del proyecto.
15 Asimismo, el declarado interés de Plusvalía de atender
16 los intereses de sus beneficiarios adherentes se entiende
17 bajo estas premisas. **V.CINCO.** Asimismo, URNOSA y
18 TERRABIENES entienden y declaran que uno de los
19 aspectos esenciales para la celebración del presente
20 negocio jurídico es su salida definitiva e irrevocable de
21 todo aspecto administrativo, comercial, operativo,
22 técnico y de cualquier otra índole del proyecto Arcos
23 del Río y del Fideicomiso Plusvalía. Bajo ningún
24 concepto se interpretará que dichas URNOSA y
TERRABIENES podrán participar con voto en ningún
órgano del Fideicomiso Plusvalía. Si de hecho tuvieron
que darse reuniones de dichos organismos en el
intervalo necesario para que se instrumenten aquellas



1 cesiones o traspasos que quedan pendientes; URNOSA
2 y TERRABIENES expresamente se obligan a
3 abstenerse de votar en dichas sesiones. Como
4 consecuencia de lo aquí establecido, si a solo juicio del
5 Fideicomiso Plusvalía, es conveniente por estrategias
6 de mercadeo dotar al proyecto de una nueva imagen y/o
7 marca para su comercialización, lo podrá decidir
8 válidamente, sin que reviertan a URNOSA y
9 TERRABIENES los derechos de propiedad intelectual
10 que se encuentran asociados al proyecto y que son
11 materia de cesión en el marco del presente acto jurídico
12 y sin que dicha decisión pueda ser interpretada como un
13 daño o menoscabo reputacional de dichas URNOSA y
14 TERRABIENES o como una conducta contraria en
15 forma alguna a los usos honestos en materia económica.
16 **V.SEIS.** Ni el presente convenio, ni ningún acto
17 jurídico que se realice para llevar a ejecución lo
18 acordado, podrá ser interpretado como cesión de
19 negocio, traspaso de empresa o establecimiento o
20 cualquier otra figura jurídica que pueda ser interpretada
21 por las partes o por terceros como que abarca otras
22 actividades, operaciones, compromisos, proyectos o
23 demás emprendimientos de URNOSA y
24 TERRABIENES. En consecuencia, se deja aclarado
25 que Plusvalía no asume, ni asumirá en forma alguna,
26 pasivos laborales, tributarios, contractuales o de otras
27 índoles que correspondan a dichas URNOSA y
28 TERRABIENES, sino es, como ya ha quedado ✓



1 expresado, lo que en forma detallada y expresa se
2 indica en el presente acuerdo de voluntades y sus
3 anexos. V.SIETE. Los documentos que figuran y que
4 han sido previamente descritos como “Anexos” del
5 presente contrato, así como las proyecciones sobre la
6 viabilidad financiera del proyecto Arcos del Río, han
7 sido elaboradas sobre la base de la información
8 revelada por URNOSA y TERRABIENES a Plusvalía,
9 información que las partes entienden y declaran, en
10 ciertos aspectos es de difícil o imposible validación. Por
11 eso mismo, URNOSA y TERRABIENES declaran que
12 la información que ha servido de insumo para la
13 celebración de este contrato y de sus Anexos, es la que
14 a su leal saber y entender corresponde a la realidad del
15 negocio, no siendo responsable Plusvalía frente a dichas
16 compañías ni frente a terceros por inexactitudes,
17 omisiones o desfases en dicha información. Muy
18 especialmente, las partes entienden y declaran que, para
19 los efectos de este contrato, se tendrá por “Acreedores”
20 únicamente a los listados en el Anexo 1; y por
21 “Clientes” única y exclusivamente a quienes consten
22 como tales en el Anexo dos del presente contrato, sin
23 perjuicio de la declaración que se ha efectuado en el
24 párrafo final del apartado IV.DOS de la cláusula
25 CUARTA de la primera parte de este instrumento
26 público. Los anexos que forman parte de este contrato,
27 y que previamente han venido siendo mencionados, son
28 los siguientes: ANEXO Uno: Obligaciones listadas con



1 acreedores a ser asumidas condicionado al
2 consentimiento de los mismos, que están garantizadas
3 con hipoteca de "los lotes urbanizados"; ANEXO dos:
4 Listado de reservas y promesas de compraventa
5 suscritas por URNOSA o TERRABIENES, listado que,
6 asimismo, hace las veces de listado de "Clientes",
7 incluyendo pero sin limitarse al ANEXO dos-A que
8 contiene la lista validada y aceptada de resciliaciones
9 efectuadas previo a la celebración del contrato;
10 ANEXO TRES: Listado de pagarés del setenta por
11 ciento (70%) endosados a Plusvalía a la fecha de
12 celebración del presente contrato marco; y, ANEXO
13 cuatro: Lista de promesas o reservas otorgadas por
14 URNOSA a Plusvalía.- **CLÁUSULA SEXTA:**
15 **CONDICIONES RESOLUTORIAS.-** Las Partes
16 establecen que este acuerdo de voluntades está sujeto a
17 la condición resolutoria consistente en que, en un plazo
18 de doce meses contados desde su suscripción, Plusvalía,
19 sin culpa o dolo de su parte, no haya podido obtener los
20 permisos municipales necesarios para el inicio de las
21 obras de urbanización de Arcos del Río. Para que se
22 entienda que ha operado esta condición resolutoria,
23 deberá haberse expedido un acto administrativo por
24 parte del Gobierno Autónomo Descentralizado
25 Municipal del cantón Guayaquil en que, de manera
26 expresa, se niegue de forma definitiva y sin posibilidad
27 de subsanación el otorgamiento de los permisos. De
28 tratarse de cuestiones superables, las partes se



1 comprometen a cooperar para la obtención de tales
2 permisos; y si dicho hecho no pudiere obtenerse en los
3 doce meses subsiguientes al plazo ya indicado en líneas
4 precedentes, operará la condición resolutoria.
5 Asimismo, las Partes establecen que este convenio está
6 sujeto a la condición resolutoria consistente en que, en
7 un plazo de doce meses contados desde la suscripción
8 del instrumento público de reforma del Fideicomiso
9 Plusvalía, no se haya podido inscribir la aportación
10 a Plusvalía de los Lotes Urbanizados, salvo que
11 ello ocurra por motivos evidentemente imputables al
12 Fideicomiso Plusvalía.- **CLÁUSULA SÉPTIMA:**
13 **REGISTRO.-** El Fideicomiso Plusvalía queda
14 autorizado para obtener, por la interpuesta persona de
15 su representante legal o la persona que éste designe, la
16 inscripción de esta escritura en los registros privados o
17 públicos que correspondiere.- **CLÁUSULA**
18 **OCTAVA: GASTOS.-** Todos los gastos que cause el
19 otorgamiento e inscripción del presente instrumento
20 público serán asumidos, en partes iguales, por Plusvalía
21 de un lado, y por URNOSA y TERRABIENES de otro
22 lado. Cada una de las Partes asumirá los honorarios y
23 gastos de abogados y asesores financieros que cada una
24 de las Partes hubiese contratado para su preparación.
Asimismo, las partes desde ahora acuerdan que los
gastos necesarios para la inscripción de los traspasos
inmobiliarios a Plusvalía y demás gestiones necesarias
para ejecutar los acuerdos aquí contenidos,



1 corresponderán en partes iguales, a Plusvalía de un
2 lado, y a URNOSA y TERRABIENES de otro lado,
3 excluyendo honorarios de abogados de las partes.-
4 **CLÁUSULA NOVENA: NOTIFICACIONES.-**
5 Todas las notificaciones, solicitudes, aprobaciones,
6 renuncias u otras comunicaciones que se cursen
7 las Partes en relación con el presente convenio
8 deberán efectuarse por escrito, por correo
9 electrónico, courier o facsímil, con constancia
10 adecuada de recepción, dirigida de la siguiente
11 manera: (a) A URNOSA. Dirección: Mezzanine
12 oficina uno del Edificio Centro Empresarial Las
13 Cámaras, Torre B. Avenida Francisco de Orellana y
14 Miguel H. Alcivar. Guayaquil - Ecuador. Atención:
15 Abogada Maria Isabel Morlás y/o Doctor Gustavo Ortega
16 Trujillo. Correo electrónico: drgot@ortegaabogados-ec.com;
17 mimorlas@ortegaabogados-ec.com (b) A TERRA-
18 BIENES: Dirección: Mezzanine oficina uno del
19 Edificio Centro Empresarial Las Cámaras, Torre B.
20 Avenida Francisco de Orellana y Miguel H. Alcivar,
21 Guayaquil-Ecuador, Atención: Abogada Maria
22 Isabel Morlás y/o Doctor Gustavo Ortega Trujillo.
23 Correo electrónico: drgot@ortegaabogados-ec.com;
24 mimorlas@ortegaabogados-ec.com. (c) A PLUSVALÍA.
25 Dirección: Avenida Rodrigo Chavez, Parque
26 Empresarial Colon, Edificio Corporativo Cuatro, piso
27 dos, Oficina doscientos uno. Guayaquil-Ecuador,
28 atención: Pedro Velez Margary y/o Abogado David



1 Mendoza Tello. Correo electrónico: pvelez@zion.com.ec;
2 david@flycom.com.ec. Cualquier variación de la
3 información antes indicada deberá ser comunicada por
4 escrito a la otra Parte con una anticipación de 10 (diez)
5 días calendario, sin cuyo requisito las comunicaciones
6 cursadas a los domicilios, direcciones electrónicas o
7 facsímiles materia de modificación se consideran como
8 correctamente efectuadas. A efectos de la citación o
9 notificación de cualquier cesión de derechos,
10 requerimiento, demanda o reclamo, se fijan asimismo
11 las antedichas direcciones.- **CLÁUSULA DÉCIMA:**
12 **ACUERDO ÍNTEGRO.-** Este convenio y sus anexos,
13 los cuales forman parte integral del convenio, recogen
14 todos los acuerdos, entendimientos, compromisos y
15 obligaciones de las Partes relativos al traspaso de Arcos
16 del Río, sustituyendo a todos los acuerdos anteriores
17 existentes entre las Partes.- **CLÁUSULA UNDÉ-**
18 **CIMA: INTERPRETACIÓN Y CUMPLIMIENTO**
19 **DE BUENA FE.-** Las cláusulas del presente convenio
20 se interpretarán unas con otras, dándose a cada una el
21 sentido que mejor convenga al convenio en su totalidad,
22 entendiéndose que, sólo en el caso que exista una
23 renuncia expresa de algún derecho entre las Partes,
24 ésta tendrá pleno vigor y fuerza legal para los
efectos del presente convenio. En este convenio
al menos que el contexto requiera lo contrario: (i)
las palabras definidas en singular incluirán el
plural y viceversa; (ii) salvo que se indique



1 expresamente lo contrario, toda referencia a una
2 Cláusula, Anexo y/u otra subdivisión en particular son a
3 la correspondiente Cláusula, Anexo y/u otra subdivisión
4 en particular del presente Contrato; (iii) toda referencia
5 a cualquier Parte incluirá asimismo a sus sucesores y
6 cesionarios permitidos; (iv) la falta o demora en el
7 ejercicio por parte de cualquiera de las Partes de
8 cualquier derecho, facultad o privilegio en virtud del
9 presente no se considerará una renuncia, y tampoco el
10 ejercicio parcial de cualquier derecho, facultad o
11 privilegio impedirá todo otro ejercicio de éste o el
12 ejercicio de un derecho, facultad o privilegio distinto
13 en virtud del presente; los derechos y remedios
14 aquí expuestos son acumulativos y no excluyentes
15 de todo otro derecho o remedio dispuesto por la Ley
16 Aplicable; y (v) cuando en el presente se hace
17 referencia a la posibilidad de ejercer facultades,
18 derechos o cualquier otra potestad de cualquier
19 naturaleza por parte de cualquiera de las Partes, la Parte
20 de que se trate podrá ejercer cualquiera de dichas
21 facultades, derechos u otras potestades de cualquier
22 naturaleza que sean, actuando por sí o a través de un
23 tercero. Todas las Partes, actuando de buena fe,
24 cumplirán íntegramente con sus respectivas
25 prestaciones y obligaciones contenidas en el presente
26 convenio, de acuerdo a su texto y espíritu.-
27 **CLÁUSULA DUODÉCIMA: REFORMAS.-** Este
28 convenio sólo podrá ser reformado mediante



1 documento escrito otorgado por las Partes.-
2 **CLÁUSULA DECIMOTERCERA: LEY APLI-**
3 **CABLE.-** En todos sus aspectos (incluyendo, sin
4 limitación aquellos relativos a su validez, efectos,
5 ejecución, incumplimiento, legalidad o interpretación),
6 este convenio se registrará y será interpretado de
7 conformidad con las leyes de la República del
8 Ecuador.- **CLÁUSULA DÉCIMOCUARTA:**
9 **CONTROVERSIAS.-** Todas las controversias que
10 surjan entre cualquiera de las Partes en conexión con
11 este convenio, incluyendo las relacionadas con su
12 validez, interpretación o cumplimiento, deberán
13 someterse a arbitraje de derecho, administrado por el
14 Centro de Arbitraje de la Cámara Ecuatoriano
15 Americana de Comercio (Amcham), con sede en Quito.
16 El tribunal arbitral estará compuesto por tres (3)
17 miembros que serán designados uno por cada parte
18 (bien entendido que Plusvalía será una parte y
19 URNOSA y TERRABIENES otra parte). El
20 demandante designará a su árbitro en el escrito de
21 demanda y el demandado en el escrito de contestación.
22 El tercer miembro del tribunal arbitral será designado
23 por los árbitros nombrados por las partes. En caso de no
24 hacerse esa designación en un plazo de un mes contado
25 desde la última aceptación de los árbitros designados
26 por cada parte, el tercer miembro del tribunal arbitral
27 será designado por sorteo, de entre la lista de árbitros
28 del Centro de Arbitraje de la Cámara Ecuatoriano



1 Americana de Comercio (Amcham). Igual sorteo se
2 hará en caso de que alguna de las partes no designe
3 árbitro, o en caso de que ante la ausencia, por cualquier
4 causa, de un árbitro designado por una de las partes,
5 ésta no designe a su reemplazo en el tiempo que le sea
6 concedido ya sea por el Centro de Arbitraje, ya por el
7 tribunal arbitral, según corresponda. De la misma
8 manera se designarán los árbitros alternos. El arbitraje
9 deberá ser conducido en idioma español y se llevará a
10 cabo en la sede del Centro de Arbitraje de la Cámara
11 Ecuatoriano Americana de Comercio (Amcham), en
12 Quito, pudiendo acordarse en el curso del arbitraje que
13 el Tribunal sesione en Guayaquil si ambas partes
14 aceptan asumir los costos de dichos traslados; y sin
15 perjuicio de que la totalidad de los costos del arbitraje
16 le sean asignados a la parte vencida. La ley aplicable al
17 fondo será la ley ecuatoriana. Los árbitros podrán
18 solicitar directamente a las autoridades judiciales,
19 policiales, administrativas y otras afines la práctica de
20 medidas cautelares que, por ende, podrán dictar
21 directamente sin que sea necesario que los árbitros o las
22 partes acudan a solicitar su adopción a los jueces
23 ordinarios. Sin embargo, se deja aclarado que la
24 solicitud de diligencias preparatorias o de medidas
25 cautelares judiciales en momentos en que no se ha
26 conformado el tribunal arbitral, no será bajo
27 ningún concepto interpretada como renuncia al
28 arbitraje. El laudo será inapelable.- **SEGUNDA**



1 **PARTE: DECLARACIONES DE VOLUNTAD.-**

2 **CLÁUSULA PRIMERA: COMPARECIENTES:**

3 Comparecen a efectuar las declaraciones constantes en
4 esta segunda parte del presente instrumento público:

5 **I.Uno.** La compañía denominada URBANIZADORA
6 DEL NORTE URNOSA S. A. ("URNOSA"),
7 representada por la señora Abogada **MARÍA ISABEL**
8 **MORLÁS RAMÍREZ**, en calidad de Apoderada
9 Especial, como propietaria y promotora del proyecto
10 inmobiliario "Arcos del Río" ("Arcos Del Río").

11 **I.DOS** La compañía denominada INMOBILIARIA
12 TERRABIENES S. A. ("TERRABIENES"), repre-
13 sentada por la señora Abogada **MARÍA ISABEL**
14 **MORLÁS RAMÍREZ**, en calidad de Apoderada
15 Especial, a título de gerente del proyecto Arcos del
16 Río. **I.TRES.** ZION ADMINISTRADORA DE
17 FONDOS Y FIDEICOMISOS S. A., representada por
18 su Gerente General, señor Pedro José Vélez Margary
19 (en adelante ZION).- **CLÁUSULA SEGUNDA:**

20 **ANTECEDENTES.- II.UNO** ZION es la fiduciaria
21 legítimamente designada del Fideicomiso Mercantil
22 Plusvalía, constituido mediante escritura pública
23 otorgada ante el Notario Trigésimo Quinto del cantón
24 Guayaquil, Abogado Roger Arosemena Benites, el
25 veintidós de Septiembre del año dos mil diez. La
26 compañía TERRABIENES es la constituyente y actual
27 beneficiaria principal de dicho Fideicomiso Plusvalía,
28 mientras que URNOSA tiene un interés en el proyecto



1 inmobiliario Arcos del Río por las razones que se
2 indican en los Antecedentes de la primera parte de este
3 instrumento. **II.DOS** En la primera parte del presente
4 instrumento público, URNOSA y TERRABIENES han
5 arribado a una serie de acuerdos, sujetos a que se den
6 las condiciones suficientemente consignadas en el
7 mismo, a efectos de que el Fideicomiso Plusvalía
8 asuma el proyecto inmobiliario Arcos del Río. Las
9 partes entienden y declaran que, por instrucciones
10 expresas del contrato constitutivo y resoluciones de la
11 Junta de Fideicomiso, en que ZION no cuenta con voto,
12 se acordó invertir en cartera de dicho proyecto
13 inmobiliario. **II.TRES.** Que, como se ha indicado en la
14 primera parte del presente instrumento público,
15 URNOSA y TERRABIENES, dadas las condiciones
16 previstas, se separarán de la administración y demás
17 aspectos del referido proyecto inmobiliario, cediendo
18 mediante cesión de créditos y endoso de la cartera de
19 pagarés a la orden de los clientes del proyecto, excepto
20 la que ya es previamente de titularidad de Plusvalía en
21 virtud de las inversiones realizadas.- **CLÁUSULA**
22 **TERCERA: DECLARACIONES.-** Con los antece-
23 dentes expuestos, sin perjuicio de que fallen o se
24 cumplan las condiciones estatuidas en la primera parte
25 del presente instrumento público, URNOSA y
26 TERRABIENES declaran expresamente: **III.UNO** Que
27 no tienen reclamo alguno de presente o de futuro contra
28 ZION, en su calidad de fiduciaria del fideicomiso




1 Plusvalía, ni por las decisiones adoptadas por la Junta
2 del Fideicomiso u otros órganos del Fideicomiso;
3 **III.DOS** Que entienden y declaran que la situación que
4 afronta el proyecto inmobiliario Arcos del Río no es
5 imputable ni atribuible al Fideicomiso Plusvalía ni a
6 ZION en su calidad de fiduciaria; **III.TRES** Que
7 ratifican ante ZION su intención de, una vez que se den
8 las condiciones previstas en el presente instrumento
9 público, consentir en la reforma del fideicomiso,
10 transfiriéndole a prorrata sus derechos fiduciarios de
11 cualquier índole a los beneficiarios, sin derecho a
12 reclamo alguno a Plusvalía, a dichos beneficiarios, ni a
13 ZION. Por su parte, ZION, por interpuesta persona de
14 su representante legal, acepta las declaraciones hechas a
15 su favor por URNOSA y TERRABIENES.-
16 **CLÁUSULA CUARTA: GASTOS.-** En materia de
17 gastos y honorarios de otorgamiento, rige la cláusula
18 OCTAVA de la primera parte de este instrumento.
19 Agregue usted, señor notario, las demás formalidades
20 de estilo para el perfeccionamiento del presente
21 instrumento público. (firma ilegible) Doctor Rafael
22 Brigante Guerra.- Registro número ocho mil doscientos
23 sesenta y cinco. Colegio de Abogados del Guayas.
24 **HASTA AQUÍ LA MINUTA**, que se eleva a Escritura
25 Pública.- Se agrega a este registro todos los documentos
26 de Ley.- Leída esta escritura de principio a fin, por mí
27 Notario, en clara y alta voz, a los otorgantes quienes
28 la aprueban en todas y cada una de sus partes;




1 se afirman, ratifican y la firman en unidad de acto
2 conmigo, el Notario de todo lo cual doy fe

3
4
5 p. Cía. INMOBILIARIA TERRABIENES S.A.
6 R.U.C. 0991306668001

7
8
9 ✓ 
10 AB. MARÍA ISABEL AMALIA MORLÁS RAMÍREZ
11 C.I. 092255526-3
12 C.V. 011-0112
13 APODERADA ESPECIAL

14 p. Cía. URBANIZADORA DEL NORTE URNOSA S.A.
15 R.U.C. 0992543981001

16
17
18 ✓ 
19 AB. MARÍA ISABEL AMALIA MORLÁS RAMÍREZ
20 C.I. 092255526-3
21 C.V. 011-0112
22 APODERADA ESPECIAL

23 p. FIDEICOMISO DE INVERSIÓN PLUSVALÍA
24 R.U.C.

25 p. Cía. ZION ADMINISTRADORA DE FONDOS Y
26 FIDEICOMISOS S.A.
27 R.U.C. 0992632771001

28

O t o r -



Xavier Rodas Garcés
Notario Décimo Primero
Cantón - Guayaquil



1 NUMERO: 2015-09-01-011-P02959

2 REVOCATORIA DE ESCRITURA DE PODER ESPECIAL

3 A FAVOR DE LA ABOGADA MIRNA VIRGINIA

4 PACHECO PALOMINO QUE OTORGA EL DOCTOR

5 JORGE ORTEGA TRUJILLO COMO REPRESENTANTE

6 LEGAL DE LAS COMPAÑÍAS INMOBILIARIA

7 TERRABIENES S.A.; RAÍCES Y PROPIEDADES S.A.

8 RAIPROSA; URBICOR, CORPORACIÓN URBANIZADORA

9 E INMOBILIARIA DEL ECUADOR S.A.; MASTILCORP

10 S.A.; Y URBANIZADORA DEL NORTE URNOSA S.A.

11 Y NUEVO PODER ESPECIAL A FAVOR DE LA

12 ABOGADA MARÍA ISABEL MORLÁS RAMÍREZ Y

13 DOCTOR GUSTAVO ORTEGA TRUJILLO QUE

14 OTORGA EL DOCTOR JORGE ORTEGA TRUJILLO

15 COMO REPRESENTANTE LEGAL DE LAS

16 COMPAÑÍAS INMOBILIARIA TERRABIENES S.A.,

17 RAÍCES Y PROPIEDADES S.A. RAIPROSA; URBICOR,

18 CORPORACIÓN URBANIZADORA E INMOBILIARIA

19 DEL ECUADOR S.A.; MASTILCORP S.A.;

20 URBANIZADORA DEL NORTE URNOSA S.A.;

21 PLUIMUE HOLDINGS INC., Y BENCONACOR S.A.-

22 CUANTÍA: INDETERMINADA.- En la ciudad de

23 Guayaquil, Capital de la Provincia del Guayaquil, República del

24 Ecuador, hoy día veintinueve de mayo de mil quince,

25 ante mí, Doctor **XAVIER RODAS GARCÉS**, Notario

26 Titular Décimo Primero del cantón Guayaquil, comparece el

27 señor **JORGE ORTEGA TRUJILLO**, quien declara ser

28 ecuatoriano, casado, doctor en jurisprudencia, en su calidad de



Se otorgó ante mí, y en fe de ello confiero este **PRIMER TESTIMONIO** de la Escritura pública de **REVOCATORIA DE ESCRITURA DE PODER ESPECIAL**, número, **2015-09-01-011-P02959**, en treinta y nueve fojas útiles, incluida la presente, que rubrico y firmo en Guayaquil, a los ocho días del mes de Junio del dos mil quince.-

EL NOTARIO



XAVIER RODAS GARCÉS



COPIA CERTIFICADA DEL ACTA DE JUNTA GENERAL EXTRAORDINARIA UNIVERSAL DE ACCIONISTAS DE LA COMPAÑIA BENCONACOR S.A., CELEBRADA EL TRECE DE MAYO DEL AÑO DOS MIL QUINCE.

En la ciudad de Guayaquil, a los trece días del mes de mayo del año dos mil quince, en la sala de sesiones situada en el mezzanine, oficina No. 1, del edificio Las Cámaras, ubicado en las Avenidas Francisco de Orellana y Miguel H. Alcívar, a las 15H00 horas, se reúne la Junta General Extraordinaria Universal de Accionistas de la compañía **BENCONACOR S.A.**, con la comparecencia de los siguientes accionistas: 1) La sociedad de nacionalidad panameña denominada **ABP CORP. (AMERICAN BUSINESS PROMOTERS)**, debidamente representada por su Presidente, Doctor Luis Alberto Ortega Trujillo, conforme lo acredita con la copia del nombramiento que se agrega al expediente de esta Junta, propietaria de Veinticinco Mil Setecientos Noventa y Nueve (25.799) acciones, ordinarias y nominativas con derecho a igual número de votos; y, 2) La sociedad de nacionalidad panameña denominada **ABP SERVICES INTERNATIONAL INC.**, debidamente representada por el Doctor Luis Alberto Ortega Trujillo, en su calidad de Presidente, conforme copia del nombramiento que se agrega al expediente de esta Junta, propietaria de Una (1) acción ordinaria y nominativa, con derecho a un voto. Todas las acciones son ordinarias y nominativas y tienen un valor nominal de un dólar (US\$1.00) de los Estados Unidos de América cada una. Toda vez que los accionistas presentes representan la totalidad del capital suscrito y pagado de la compañía, deciden constituirse en Junta General Extraordinaria Universal, prescindiendo del requisito previo de convocatoria de conformidad con el Artículo 238 de la Ley de Compañías, y acuerdan que esta Junta General tenga por objeto conocer y resolver sobre el único punto del orden del día: **PUNTO UNICO:** Conocer y resolver sobre la revocatoria del el poder especial para determinados actos y contratos conferido a favor de Ab. Mirna Pacheco Palomino, y el otorgamiento de un nuevo Poder Especial a favor de la Abg. María Isabel Morlás Ramírez, Doctor Gustavo Ortega Trujillo y Dr. Leonidas Drouet Mármol; de Procuración Judicial a los Doctores Gustavo Ortega Trujillo, Jaime Ortega Trujillo, Y Leonidas Drouet Mármol. Preside la Junta El Dr. Lis Alberto Ortega Trujillo, en calidad de Presidente Ad-Hoc, y actúa como Secretaria Ad-Hoc la Ab. María Isabel Morlás Ramírez con el consentimiento unánime de los accionistas presentes. El Presidente Ad-Hoc de la Junta declaró formalmente instalada la sesión y solicitó a la Secretaria Ad-Hoc que elabore y archive el listado de accionistas con las acciones y votos que les corresponde, llamado por el Presidente Ad-Hoc y Secretaria Ad-Hoc de la Junta, ratificando así el deseo de los accionistas de constituirse en Junta General Extraordinaria Universal, para conocer y resolver sobre el único del orden del día puesto a su consideración, respectivamente, que se resolvió por unanimidad lo siguiente: **PUNTO UNICO:-** Autorizar al Presidente de la compañía para que revoque expresamente el **PODER ESPECIAL** conferido a la Abogada Mirna Pacheco Palomino, constante en la Escritura Pública otorgada el 22 de abril de 2015, ante el Notario, Décimo Tercero del cantón Guayaquil, Dr. Virgilio Jarrin

Xavier Rodas Garcés
Notario Décimo Tercero
Cantón - Guayaquil



Xavier Rodas Carrés
Notario Décimo Primera
Cantón - Guayaquil

Acunzo, dejando en plena vigencia el de Procuración Judicial otorgado en la misma Escritura Pública a favor de los Doctores Gustavo Ortega Trujillo y Jaime Ortega Trujillo; y otorgue **PODER ESPECIAL** amplio y suficiente, a favor de la Abogada **MARIA ISABEL MORLÁS RAMÍREZ, DR. DOCTOR GUSTAVO ORTEGA TRUJILLO y DOCTOR LEONIDAS DROUET MARMOL**; para que a nombre y representación de la compañía, de manera individual, intervengan en los siguientes actos y contratos: la suscripción de las Escrituras Públicas de compraventa de los inmuebles que ya se encuentran construidos y que forman parte de los proyectos inmobiliarios que ha desarrollado la referida compañía, restando solamente la formalidad de la transferencia de dominio a sus respectivos dueños; así como de la transferencia y/o gravámenes y/o limitaciones al dominio de los terrenos y demás activos muebles o inmuebles de propiedad de **BENCONACOR S.A.**, que sea necesario realizar para cumplir con sus obligaciones con terceros mediante las diferentes modalidades de pago, quedando los Apoderados especiales autorizados para suscribir los acuerdos y/o convenios correspondientes, dejando constancia que este Poder, dado su carácter de especial, no incluye ni implica la representación legal de la Compañía; y otorgue además **PROCURACION JUDICIAL** a favor del **Dr. LEONIDAS DROUET MARMOL**, para que en forma individual o conjunta con los otros patrocinadores, patrocine a la compañía en las acciones judiciales o administrativas en las que actúe como actora o demandada, reclamante o reclamada, con las atribuciones señaladas en el Art. 44 del Código de Procedimiento Civil, salvo la establecida en el numeral cuarto del mismo artículo. Se deja constancia que este poder dado su carácter especial, no incluye o implica la representación legal de la empresa. En virtud del presente Poder no podrá impugnarse actuación alguna de los Apoderados Especiales por falta de personería o atribuciones en los actos y contratos y procuración judicial a los que este poder se extiende. Mis apoderados y procuradores quedan autorizados para delegar este poder. Por no haber otro asunto que tratar se suspendió momentáneamente la sesión para efectos de redactar la presente acta. Reinstalada la sesión con los mismos asistentes, se dio lectura de la presente acta, la cual fue aprobada por unanimidad por la Junta General, concluyó la sesión a las dieciseis horas, firmando en unidad de acto el Presidente Ad-Hoc de la Junta y Secretaria Ad-Hoc que certifica: f) Dr. Luis Alberto Ortega Trujillo-Presidente Ad-Hoc de la Junta y Presidente de ABP Corp.(American Business Promoters) y ABP Services International Inc.-Accionistas.- f) Ab. María Isabel Morlás R.-Secretaria Ad-Hoc de la Junta.- **CERTIFICO** que la presente acta es fiel copia del original que reposa en el Libro de Actas de Juntas Generales de la compañía, al cual me remito en caso de ser necesario.- Guayaquil, 13 de Mayo del 2015



Ab. María Isabel Morlás R.
Secretaria Ad-Hoc de la Junta




COPIA CERTIFICADA DEL ACTA DE JUNTA GENERAL EXTRAORDINARIA UNIVERSAL DE ACCIONISTAS DE LA COMPAÑIA URBANIZADORA DEL NORTE URNOSA S.A. CELEBRADA EL CATORCE DE MAYO DEL AÑO DOS MIL QUINCE.

En la ciudad de Guayaquil, a los catorce días del mes de mayo del año dos mil quince, en la sala de sesiones situada en el mezzanine, oficina No. 1, del edificio "Las Cámaras", ubicado en las Avenidas Francisco de Orellana y Miguel H. Alcívar, a las diez horas, se reúne la Junta General Extraordinaria Universal de Accionistas de la compañía URBANIZADORA DEL NORTE URNOSA S.A., con la comparecencia de los siguientes accionistas: UNO.- La sociedad de nacionalidad americana denominada ARKADIAN OVERSEAS LIMITED, debidamente representada por la abogada María Isabel Morlás Ramírez, en su calidad de Apoderada Especial, conforme lo acredita con la carta-poder que se agrega al expediente de esta Junta, propietaria de setecientos noventa y nueve (799) acciones ordinarias y nominativas de un valor nominal de Un dólar de los Estados Unidos de América (\$1,00) cada una, con derecho a igual número de votos; y DOS.- La sociedad de nacionalidad panameña ORLION CONSULTING CORP., debidamente representada la abogada María Isabel Morlás Ramírez, en su calidad de Apoderada Especial conforme lo acredita con la carta-poder que se agrega al expediente de esta junta, propietaria de Una (1) acción ordinaria y nominativa de un valor nominal de Un (1,00) dólar de los Estados Unidos de América, con derecho a igual número de votos. Toda vez que los accionistas presentes representan la totalidad del capital suscrito y pagado de la compañía, deciden constituirse en Junta General Extraordinaria Universal, prescindiendo del requisito previo de convocatoria de conformidad con el Artículo doscientos treinta y ocho de la Ley de Compañías, y acuerdan que esta Junta General tenga por objeto conocer y resolver sobre el único punto del orden del día: PUNTO UNICO: Conocer y resolver sobre la revocatoria del Poder Especial para determinados actos y contratos otorgado a favor de la Abogada Mirna Pacheco Palomino, y el otorgamiento de un nuevo Poder Especial a favor de la Ab. María Isabel Morlás Ramírez, Dr. Gustavo Ortega Trujillo, y Dr. Leonidas Drouet Mármol; y de Procuración Judicial a los Doctores Gustavo Ortega Trujillo, Jaime Ortega Trujillo y Leonidas Drouet Mármol. Preside la Junta el Dr. Luis Alberto Ortega Trujillo en calidad de Presidente Ad-Hoc, y actúa como Secretaria Ad-Hoc la Ab. María Isabel Morlás Ramírez, con el consentimiento unánime de los accionistas presentes. El Presidente Ad-Hoc de la Junta declaró formalmente instalada la sesión y solicitó a la Secretaria Ad-Hoc que elabore y archive el listado de accionistas con las acciones y votos que les corresponde, firmado por el Presidente Ad-Hoc y Secretaria Ad-Hoc de la Junta, ratificando así el deseo de los accionistas de constituirse en Junta General Extraordinaria Universal, para conocer y resolver sobre el único punto del orden del día puesto a su consideración, respecto del cual se resolvió por unanimidad lo siguiente: PUNTO UNICO.- Autorizar al Gerente General de la compañía para que

Xavier Rodas Carcés
Notario Decimo Pliego
Cantón Guayaquil





revoque expresamente el **Poder Especial** conferido a la Abogada Mirna Pacheco Palomino, constante en la Escritura Pública otorgada el 22 de abril de 2015 ante el Notario Décimo Tercero del cantón Guayaquil Dr. Virgilio Jarrín Acunzo, dejando en plena vigencia el de Procuración Judicial otorgado en la misma Escritura Pública a favor de los Doctores Gustavo Ortega Trujillo y Jaime Ortega Trujillo; y, otorgue **PODER ESPECIAL** amplio y suficiente a favor de la Abogada **MARIA ISABEL MORLAS RAMIREZ, DR. GUSTAVO ORTEGA TRUJILLO y DR. LEONIDAS DROUET MARMOL**, para que a nombre y representación de la compañía, de manera individual, intervengan en los siguientes actos y contratos: la suscripción de las Escrituras Públicas de compraventa de los inmuebles que ya se encuentran construidos y que forman parte de los proyectos inmobiliarios que ha desarrollado la referida Compañía, restando solamente la formalidad de la transferencia de dominio a sus respectivos dueños; así como las de transferencia y/o gravámenes y/o limitaciones al dominio de los terrenos y demás activos muebles o inmuebles de propiedad de **URBANIZADORA DEL NORTE URNOSA S.A.**, que sea necesario realizar para cumplir con sus obligaciones con terceros mediante las diferentes modalidades de pago, quedando los Apoderados Especiales autorizados para suscribir los acuerdos y/o convenios correspondientes, dejando constancia que este Poder, dado su carácter de Especial, no incluye ni implica la representación legal de la Compañía; y, otorgue además **PROCURACION JUDICIAL** a favor del **Dr. LEONIDAS DROUET MARMOL** para que en forma individual o conjunta con los otros procuradores, patrocine a la compañía en las acciones judiciales o administrativas en las que actúe como actora o demandada, reclamante o reclamada, con las atribuciones señaladas en el Art. 44 del Código de Procedimiento Civil, salvo la establecida en el numeral cuarto del mismo artículo. Se deja constancia que este poder dado su carácter especial, no incluye e implica la representación legal de la empresa. En virtud del presente Poder no podrá impugnarse actuación alguna de los Apoderados Especiales por falta de personería o atribuciones en los actos y contratos y procuración judicial a los que este poder se extiende. Mis apoderados y procuradores quedan autorizados para delegar este poder. Por no haber otro asunto que tratar se suspendió momentáneamente la sesión para efectos de redactar la presente acta. Reinstalada la sesión con los mismos asistentes, se dio lectura de la presente acta, la cual fue aprobada por unanimidad por la Junta General, concluyó la sesión a las doce horas, firmando en unidad de acto el Presidente ad-Hoc de la Junta y Secretaria Ad-Hoc que certifica. f) Dr. Luis Alberto Ortega Trujillo-Presidente Ad-Hoc de la Junta; f) p. Arkadian Overseas Limited y Orllion Consulting Corp.- Accionistas; Abogada María Isabel Morlás R., Apoderada Especial. f) Ab. María Isabel Morlás R., Secretaria Ad-Hoc de la Junta.- **CERTIFICO** que la presente acta es fiel copia del original que reposa en el Libro de Actas de Juntas Generales de la compañía, al cual me remito en caso de ser necesario.- Guayaquil, 14 de mayo de 2015.-


Ab. Maria Isabel Morlás R.
Secretaria Ad-Hoc de la Junta.



COPIA CERTIFICADA DEL ACTA DE JUNTA GENERAL EXTRAORDINARIA UNIVERSAL DE ACCIONISTAS DE LA COMPAÑIA MASTILCORP S.A., CELEBRADA EL QUINCE DE MAYO DEL AÑO DOS MIL QUINCE.


En la ciudad de Guayaquil, a los quince días del mes de mayo del año dos mil quince, en la sala de sesiones situada en el mezzanine, oficina No. 1, del edificio Las Cámaras, ubicado en las Avenidas Francisco de Orellana y Miguel H. Alcivar, a las once horas, se reúne la Junta General Extraordinaria Universal de Accionistas de la compañía MASTILCORP S.A., con la comparecencia de los siguientes accionistas: 1) La sociedad de nacionalidad panameña denominada ABP CORP. (AMERICAN BUSINESS PROMOTERS), debidamente representada por su Presidente, Doctor Luis Alberto Ortega Trujillo, conforme lo acredita con la copia del nombramiento que se agrega al expediente de esta Junta, propietaria de Cuatrocientas Setepta y Cinco Mil Setecientos Noventa y Nueve (475.799) acciones, ordinarias y nominativas con derecho a igual número de votos; y, 2) La sociedad de nacionalidad panameña denominada ABP SERVICES INTERNATIONAL INC., debidamente representada por el Doctor Luis Alberto Ortega Trujillo, en su calidad de Presidente, conforme copia del nombramiento que se agrega al expediente de esta Junta, propietaria de una (1) acción ordinaria y nominativa, con derecho a un voto. Todas las acciones son ordinarias y nominativas y tienen un valor nominal de un dólar (US\$1.00) de los Estados Unidos de América cada una. Toda vez que los accionistas presentes representan la totalidad del capital suscrito y pagado de la compañía, deciden constituirse en Junta General Extraordinaria Universal, prescindiendo del requisito previo de convocatoria de conformidad con el Artículo 238 de la Ley de Compañías, y acuerdan que esta Junta General tenga por objeto conocer y resolver sobre el único punto del orden del día: **PUNTO UNICO:** Conocer y resolver sobre la revocatoria del Poder Especial para determinados actos y contratos otorgado a favor de la Abogada Mirna Pacheco Palomino, y el otorgamiento de un nuevo Poder Especial a favor de la Ab. María Isabel Morlás Ramírez, Doctor Gustavo Ortega Trujillo y Dr. Leonidas Drouet Mármol; de Procuración Judicial a los Doctores Gustavo Ortega Trujillo, Jaime Ortega Trujillo, Y Leonidas Drouet Mármol. Preside la Junta el Dr. Luis Alberto Ortega Trujillo en calidad de Presidente Ad-Hoc, y actúa como Secretaria Ad-Hoc la Ab. María Isabel Morlás Ramírez con el consentimiento unánime de los accionistas presentes. El Presidente Ad-Hoc de la Junta declaró formalmente instalada la sesión y solicitó a la Secretaria Ad-Hoc que elabore y archive el listado de accionistas con las acciones y votos que les corresponden, firmado por el Presidente Ad-Hoc y Secretaria Ad-Hoc de la Junta, ratificando así el deseo de los accionistas de constituirse en Junta General Extraordinaria Universal, para conocer y resolver sobre el único del orden del día puesto a su consideración, respecto de lo que se resolvió por unanimidad lo siguiente: **PUNTO UNICO:-** Autorizar al Presidente de la compañía para que revoque expresamente el Poder Especial conferido a la Abogada Mirna Pacheco Palomino constante en la Escritura Pública otorgada el 22 de abril de 2015 ante el

Xavier Rodas Garcés
Notario Décimo Tercero
Cantón - Guayaquil



Xavier Rodas Garcés
Notario Décimo Quinto
Cantón - Guayaquil

plena vigencia el de Procuración Judicial otorgado en la misma escritura Pública a favor de los Doctores Gustavo Ortega Trujillo y Jaime Ortega Trujillo; y otorgue **PODER ESPECIAL** amplio y suficiente, a favor de la Abogada **MARIA ISABEL MORLÁS RAMÍREZ, DOCTOR GUSTAVO ORTEGA TRUJILLO y DOCTOR LEONIDAS DROUET MARMOL**; para que a nombre y representación de la compañía, de manera individual, intervengan en los siguientes actos y contratos: la suscripción de las Escrituras Públicas de compraventa de los inmuebles que ya se encuentran construidos y que forman parte de los proyectos inmobiliarios que ha desarrollado la referida compañía, restando solamente la formalidad de la transferencia de dominio a sus respectivos dueños; así como de la transferencia y/o gravámenes y/o limitaciones al dominio de los terrenos y demás activos muebles o inmuebles de propiedad de **MASTILCORP S.A.**, que sea necesario realizar para cumplir con sus obligaciones con terceros mediante las diferentes modalidades de pago, quedando los Apoderados especiales autorizados para suscribir los acuerdos y/o convenios correspondientes; dejando constancia que este Poder, dado su carácter de Especial, no incluye ni implica la representación legal de la Compañía; y, otorgue además **PROCURACION JUDICIAL** a favor del Dr. **LEONIDAS DROUET MARMOL**, para que en forma individual o conjunta con los otros patrocinadores, patrocine a la compañía en las acciones judiciales o administrativas en las que actúe como actora o demandada, reclamante o reclamada, con las atribuciones señaladas en el Art. 44 del Código de Procedimiento Civil, salvo la establecida en el numeral cuarto del mismo artículo. Se deja constancia que este poder dado su carácter especial, no incluye o implica la representación legal de la empresa. En virtud del presente Poder no podrá impugnarse actuación alguna de los Apoderados Especiales por falta de personería o atribuciones en los actos y contratos y procuración judicial a los que este poder se extiende. Mis apoderados y procuradores quedan autorizados para delegar este poder. Por no haber otro asunto que tratar se suspendió momentáneamente la sesión para efectos de redactar la presente acta. Reinstalada la sesión con los mismos asistentes, se dio lectura de la presente acta, la cual fue aprobada por unanimidad por la Junta General, concluyó la sesión a las doce horas, firmando en unidad de acto el Presidente Ad-Hoc de la Junta y Secretaria Ad-Hoc que certifica. f) Dr. Luis Alberto Ortega Trujillo-Presidente Ad-Hoc de la Junta y Presidente de ABP Corp.(American Business Promoters) y ABP Services International Inc.-Accionistas.- f) Ab. María Isabel Morlás R.-Secretaria Ad-Hoc de la Junta.- **CERTIFICO** que la presente acta es fiel copia del original que reposa en el Libro de Actas de Juntas Generales de la compañía, al cual me remito en caso de ser necesario.- Guayaquil, 15 de Mayo del 2015


Ab. María Isabel Morlás R.
Secretaria Ad-Hoc de la Junta



COPIA CERTIFICADA DEL ACTA DE JUNTA GENERAL EXTRAORDINARIA UNIVERSAL DE ACCIONISTAS DE LA COMPAÑIA URBICOR, CORPORACION URBANIZADORA E INMOBILIARIA DEL ECUADOR S.A. CELEBRADA EL QUINCE DE MAYO DEL AÑO DOS MIL QUINCE.

En la ciudad de Guayaquil, a los quince días del mes de mayo del año dos mil quince, en la sala de sesiones situada en el mezzanine, oficina No. 1, del edificio "Las Cámaras", ubicado en las Avenidas Francisco de Orellana y Miguel H. Alcívar, a las quince horas, se reúne la Junta General Extraordinaria Universal de Accionistas de la compañía URBICOR, CORPORACIÓN URBANIZADORA E INMOBILIARIA DEL ECUADOR S.A., con la comparecencia de los siguientes accionistas: UNO.- La sociedad de nacionalidad panameña denominada ABP CORP. (AMERICAN BUSINESS PROMOTERS), debidamente representada por el Dr. Luis Alberto Ortega Trujillo, en calidad de Presidente, conforme lo acredita con la copia del nombramiento que se agrega al expediente de esta Junta, propietaria de Noventa y Seis Mil Setecientas Noventa y Nueve (96.799) acciones, con derecho a igual número de votos; y, DOS.- La sociedad de nacionalidad panameña denominada ABP SERVICES INTERNATIONAL INC., debidamente representada por el Dr. Luis Alberto Ortega Trujillo, en calidad de Presidente, conforme lo acredita con la copia del nombramiento que se agrega al expediente de esta Junta, propietaria de una (1) acción, con derecho a un voto. Todas las acciones son ordinarias y nominativas y tienen un valor nominal de un dólar (US\$1.00) de los Estados Unidos de América cada una. Toda vez que los accionistas presentes representan la totalidad del capital suscrito y pagado de la compañía, deciden constituirse en Junta General Extraordinaria Universal, prescindiendo del requisito previo de convocatoria de conformidad con el Artículo doscientos treinta y ocho de la Ley de Compañías, y acuerdan que esta Junta General tenga por objeto conocer y resolver sobre el único punto del orden del día: PUNTO UNICO: Conocer y resolver sobre la revocatoria del Poder Especial para determinados actos y contratos otorgado a la Abogada Mirna Pacheco Palomino, y el otorgamiento de un nuevo Poder Especial a favor de la Abogada María Isabel Morlás Ramírez, del Gustavo Ortega Trujillo y Dr. Leonidas Drouet Marmol; y de Procuración Judicial a los Doctores Gustavo Ortega Trujillo, Jaime Ortega Trujillo y Leonidas Drouet Marmol. Preside la Junta el Dr. Luis Alberto Ortega Trujillo en calidad de Presidente Ad-Hoc, y actúa como Secretaria Ad-Hoc la abogada María Isabel Morlás R. con el consentimiento unánime de los accionistas presentes. El Presidente Ad-Hoc de la Junta declaró formalmente instalada la sesión y solicitó a la Secretaria Ad-Hoc que elabore y archive el listado de accionistas con las acciones y votos que les corresponde. El acto por el Presidente Ad-Hoc y Secretaria Ad-Hoc de la Junta, ratificando así el acto de los accionistas de constituirse en Junta General Extraordinaria Universal, para conocer y resolver sobre el único punto del orden del día puesto a su consideración, respecto del cual


Xavier Rodas Garcés
Notario Decano Pílarino
Cantón - Guayaquil



Xavier Rodas Garcés
Notario Décimo Tercero
Cantón - Guayaquil

se resolvió por unanimidad lo siguiente: **PUNTO UNICO:-** Autorizar al Presidente Ejecutivo de la compañía para que revoque expresamente el Poder Especial conferido a la abogada Mirna Pacheco Palomino constante en la Escritura Pública otorgada el 22 de abril de 2015, ante el Notario Décimo Tercero del cantón Guayaquil, Dr. Virgilio Jarrín Acunzo, dejando en plena vigencia el Procuración Judicial otorgado en la misma Escritura Pública a Gustavo Ortega Trujillo y Jaime Ortega Trujillo; y, otorgue **PODER ESPECIAL** amplio y suficiente, a favor de la Abogada **MARIA ISABEL MORLAS RAMIREZ, DR. GUSTAVO ORTEGA TRUJILLO y DR. LEONIDAS DROUET MARMOL**, para que a nombre y representación de la compañía, de manera individual, intervengan en los siguientes actos y contratos: la suscripción de las Escrituras Públicas de Compraventa de los inmuebles que ya se encuentran construidos y que forman parte de los proyectos inmobiliarios que ha desarrollado la referida Compañía, restando solamente la formalidad de la transferencia de dominio a sus respectivos dueños; así como de las de transferencia y/o gravámenes y/o limitaciones al dominio de los terrenos y demás activos muebles o inmuebles de propiedad de **URBICOR, CORPORACION URBANIZADORA E INMOBILIARIA DEL ECUADOR S.A.** que sea necesario realizar para cumplir con sus obligaciones con terceros mediante las diferentes modalidades de pago, quedando los Apoderados Especiales autorizados para suscribir los acuerdos y/o convenios correspondientes; dejando constancia que este Poder, dado su carácter de Especial, no incluye ni implica la representación legal de la Compañía; y otorgue además, **PROCURACION JUDICIAL** a favor del Dr. **LEONIDAS DROUET MARMOL**, para que en forma individual o conjunta con los otros patrocinadores, patrocine a la compañía en las acciones judiciales o administrativas en las que actúe como actora o demandada, reclamante o reclamada, con las atribuciones señaladas en el Art. 44 del Código de Procedimiento Civil, salvo la establecida en el numeral cuarto del mismo artículo. Se deja constancia que este poder dado su carácter especial, no incluye o implica la representación legal de la empresa. En virtud del presente Poder no podrá impugnarse actuación alguna de los Apoderados Especiales por falta de personería o atribuciones en los actos y contratos y procuración judicial a los que este poder se extiende. Mis apoderados y procuradores quedan autorizados para delegar este poder. Por no haber otro asunto que tratar se suspendió momentáneamente la sesión para efectos de redactar la presente acta. Reinstalada la sesión con los mismos asistentes, se dio lectura de la presente acta, la cual fue aprobada por unanimidad por la Junta General, concluyó la sesión a las dieciséis horas, firmando en unidad de acto el Presidente ad-Hoc de la Junta y Secretaria Ad-Hoc que certifica. f) Dr. Luis Alberto Ortega Trujillo-Presidente Ad-Hoc de la Junta y Presidente de ABP Corp. (American Business Promoters) y ABP Services International Inc.-Accionistas.- i) Ab. María Isabel Morlós R. -Secretaria Ad-Hoc de la Junta.-

CERTIFICO: que la presente acta es fiel copia del original que reposa en el Libro de Actas de Juntas Generales de la compañía, al cual me remito en caso de ser necesario.- Guayaquil, 15 de mayo de 2015.-



Ab. María Isabel Morlós R.
Secretaria Ad-Hoc de la Junta



COPIA CERTIFICADA DEL ACTA DE JUNTA GENERAL EXTRAORDINARIA UNIVERSAL DE ACCIONISTAS DE LA COMPAÑIA RAICES Y PROPIEDADES S.A. RAIPROSA, CELEBRADA EL CATORCE DE MAYO DEL AÑO DOS MIL QUINCE.

En la ciudad de Guayaquil, a los catorce días del mes de mayo del año dos mil quince, en la sala de sesiones situada en el mezzanine, oficina No. 1, del edificio "Las Cámaras", ubicado en las Avenidas Francisco de Orellana y Miguel H. Alcívar, a las dieciseis horas, se reúne la Junta General Extraordinaria Universal de Accionistas de la compañía **RAICES Y PROPIEDADES S.A. RAIPROSA**, con la comparecencia de los siguientes accionistas: **UNO.-** La sociedad de nacionalidad panameña denominada **ABP CORP. (AMERICAN BUSINESS PROMOTERS)**, debidamente representada por el Dr. Luis Alberto Ortega Trujillo, en calidad de Presidente, conforme lo acredita con la copia del nombramiento que se agrega al expediente de esta Junta, propietaria de Trescientas Cuarenta y Cinco Mil Setecientas Noventa y Nueve (345.799) acciones, con derecho a igual número de votos; y, **DOS.-** La sociedad de nacionalidad panameña denominada **ABP SERVICES INTERNATIONAL INC.**, debidamente representada por el Dr. Luis Alberto Ortega Trujillo, en calidad de Presidente, conforme lo acredita con la copia del nombramiento que se agrega al expediente de esta Junta, propietaria de una (1) acción, con derecho a un voto. Todas las acciones son ordinarias y nominativas y tienen un valor nominal de un dólar (US\$1.00) de los Estados Unidos de América cada una. Toda vez que los accionistas presentes representan la totalidad del capital suscrito y pagado de la compañía, deciden constituirse en Junta General Extraordinaria Universal, prescindiendo del requisito previo de convocatoria de conformidad con el Artículo doscientos treinta y ocho de la Ley de Compañías, y acuerdan que esta Junta General tenga por objeto conocer y resolver sobre el único punto del orden del día: **PUNTO UNICO:** Conocer y resolver sobre la revocatoria del Poder Especial para determinados actos y contratos otorgado a favor de la Abogada Miña Pacheco Palomino, y el otorgamiento de un nuevo poder especial a favor de la Abogada María Isabel Morlás Ramírez, Dr. Gustavo Ortega Trujillo y Dr. Leonidas Drouet Mármol; y de Procuración Judicial a los Doctores Gustavo Ortega Trujillo, Jaime Ortega Trujillo y Leonidas Drouet Mármol. Preside la Junta el Dr. Luis Alberto Ortega Trujillo en calidad de Presidente Ad-Hoc, y actúa como Secretaria Ad-Hoc la abogada María Isabel Morlás R. con el consentimiento unánime de los accionistas presentes. El Presidente Ad-Hoc de la Junta declaró formalmente inconstituida la sesión y solicitó a la Secretaria Ad-Hoc que elabore y archive el listado de accionistas con las acciones y votos que les corresponde, firmado por el Presidente Ad-Hoc y Secretaria Ad-Hoc de la Junta, ratificando así el deseo de los accionistas de constituirse en Junta General Extraordinaria Universal, para conocer y resolver sobre el único punto del orden del día puesto a su consideración, respecto del cual se resolvió por unanimidad lo siguiente: **PUNTO UNICO:-** Autorizar al Presidente Ejecutivo de la compañía para que revoque

Xavier Rodas Garcés
Notario Público Primero
Cantón - Guayaquil



Xavier Rodas Garcés
Notario Decano Primero
Cantón - Guayaquil

expresamente el Poder Especial conferido a la Abogada Mirna Pacheco Palomino constante en la escritura Pública otorgada el 22 de abril de 2015, ante el Notario décimo Tercero del cantón Guayaquil, Dr. Virgilio Jarrín Acunzo. Dejando en plena vigencia el de Procuración Judicial otorgado en la misma Escritura Pública a favor de los Doctores Gustavo Ortega Trujillo y Jaime Ortega Trujillo; y, otorgue **PODER ESPECIAL** amplio y suficiente, a favor de la Abogada **MARIA ISABEL MORLAS RAMIREZ, DR. GUSTAVO ORTEGA TRUJILLO y DR. LEONIDAS DROUET MARMOL**; para que a nombre y representación de la compañía, de manera individual, intervengan en los siguientes actos y contratos: la suscripción de las Escrituras Públicas de Compraventa de los inmuebles que ya se encuentran construidos y que forman parte de los proyectos inmobiliarios que ha desarrollado la referida Compañía, restando solamente la formalidad de la transferencia de dominio a sus respectivos dueños; así como de las de transferencia y/o gravámenes y/o limitaciones al dominio de los terrenos y demás activos muebles o inmuebles de propiedad de **RAICES Y PROPIEDADES S.A. RAIPROSA**, que sea necesario realizar para cumplir con sus obligaciones con terceros mediante las diferentes modalidades de pago, quedando los Apoderados especiales autorizados para suscribir los acuerdos y/o convenios correspondientes; dejando constancia que este Poder, dado su carácter especial, no incluye ni implica la representación legal de la Compañía; y, otorgue además **PROCURACION JUDICIAL** a favor del **Dr. LEONIDAS DROUET MARMOL**, para que en forma individual o conjunta con los otros patrocinadores, patrocine a la compañía en las acciones judiciales o administrativas en las que actúe como actora o demandada, reclamante o reclamada, con las atribuciones señaladas en el Art. 44 del Código de Procedimiento Civil, salvo la establecida en el numeral cuarto del mismo artículo. Se deja constancia que este poder dado su carácter especial, no incluye o implica la representación legal de la empresa. En virtud del presente Poder no podrá impugnarse actuación alguna de los Apoderados Especiales por falta de personería o atribuciones en los actos y contratos y procuración judicial a los que este poder se extiende. Mis apoderados y procuradores quedan autorizados para delegar este poder. Por no haber otro asunto que tratar se suspendió momentáneamente la sesión para efectos de redactar la presente acta. Reinstalada la sesión con los mismos asistentes, se dio lectura de la presente acta, la cual fue aprobada por unanimidad por la Junta General, concluyó la sesión a las diecisiete horas, firmando en unidad de acto el Presidente ad-Hoc de la Junta y Secretaria Ad-Hoc que certifica. f) Dr. Luis Alberto Ortega Trujillo-Presidente Ad-Hoc de la Junta y Presidente de ABP Corp. (American Business Promoters) y ABP Services International Inc.-Accionistas.- f) Ab. María Isabel Morlós R. -Secretaria Ad-Hoc de la Junta.-**CERTIFICO:** que la presente acta es fiel copia del original que reposa en el Libro de Actas de Juntas Generales de la compañía, al cual me remito en caso de ser necesario.- Guayaquil, 14 de mayo de 2015.-


Ab. María Isabel Morlós R.-
Secretaria Ad-Hoc de la Junta



COPIA CERTIFICADA DEL ACTA DE JUNTA GENERAL EXTRAORDINARIA UNIVERSAL DE ACCIONISTAS DE LA COMPAÑIA INMOBILIARIA TERRABIENES S.A., CELEBRADA EL TRECE DE MAYO DEL AÑO DOS MIL QUINCE.

En la ciudad de Guayaquil, a los trece días del mes de mayo del año dos mil quince, en la sala de sesiones situada en el mezzanine, oficina No. 1, del edificio "Las Cámaras", ubicado en las Avenidas Francisco de Orellana y Miguel H. Alcívar, a las once horas, se reúne la Junta General Extraordinaria Universal de Accionistas de la compañía INMOBILIARIA TERRABIENES S.A., con la comparecencia de los siguientes accionistas: UNO.- La sociedad de nacionalidad panameña denominada ABP CORP. (AMERICAN BUSINESS PROMOTERS), debidamente representada por el Dr. Luis Alberto Ortega Trujillo, en calidad de Presidente, conforme lo acredita con la copia del nombramiento que se agrega al expediente de esta Junta, propietaria de Tres millones ochocientos quince mil seiscientos noventa y nueve (3.815,699) acciones, con derecho a igual número de votos; y, DOS.- La sociedad de nacionalidad panameña denominada ABP SERVICES INTERNATIONAL INC., debidamente representada por el Dr. Luis Alberto Ortega Trujillo, en calidad de Presidente, conforme lo acredita con la copia del nombramiento que se agrega al expediente de esta Junta, propietaria de una (1) acción, con derecho a un voto. Todas las acciones son ordinarias y nominativas y tienen un valor nominal de un dólar (US\$1.00) de los Estados Unidos de América cada una. Toda vez que los accionistas presentes representan la totalidad del capital suscrito y pagado de la compañía, deciden constituirse en Junta General Extraordinaria Universal, prescindiendo del requisito previo de convocatoria de conformidad con el Artículo doscientos treinta y ocho de la Ley de Compañías, y acuerdan que esta Junta General tenga por objeto conocer y resolver sobre el único punto del orden del día: PUNTO UNICO: Conocer y resolver sobre la revocatoria del poder especial para determinados actos y contratos otorgado a favor la Abogada Mirna Pacheco Palomino, y el otorgamiento de un nuevo poder especial a favor de la Abogada María Isabel Morlás Ramírez Dr. Gustavo Ortega Trujillo y Dr. Leonidas Drouet Mármol; y de Procuración Judicial a favor del Dr. Leonidas Drouet Mármol. Preside la Junta el Dr. Luis Alberto Ortega Trujillo en calidad de Presidente Ad-Hoc, y actúa como Secretaria Ad-Hoc la Abogada María Isabel Morlás Ramírez, con el consentimiento unánime de los accionistas presentes. El Presidente Ad-Hoc de la Junta declaró formalmente instalada la sesión y solicitó a la Secretaria Ad-Hoc que labore y archive el listado de accionistas con las acciones y votos que les corresponde, firmado por el Presidente Ad-Hoc y Secretaria Ad-Hoc de la Junta, ratificando así el consentimiento de los accionistas de constituirse en Junta General Extraordinaria Universal para conocer y resolver sobre el único punto del orden del día puesto a su consideración, respecto del cual se resolvió por unanimidad lo siguiente: PUNTO UNICO:- Autorizar al Presidente Ejecutivo de la compañía para que revoque expresamente el Poder Especial conferido a la Abogada

Javier Rojas González
Notario Declara Primario
Cantón - Guayaquil



Xavier Rodas Garcés
Notario Décimo Primero
Cantón - Guayaquil

Mima Pacheco Palomino constante en la Escritura Pública otorgada el 22 de abril de 2015, ante el Notario Décimo Tercero del cantón Guayaquil Dr. Virgilo Jarrín Acunzo, dejando en plena vigencia el de Procuración Judicial otorgado en la misma Escritura Pública a favor de los Doctores Gustavo Ortega Trujillo y Jaime Ortega Trujillo; y, otorgue **PODER ESPECIAL** amplio y suficiente, a favor de la Abogada **MARÍA ISABEL MORLAS RAMIREZ, Dr. GUSTAVO ORTEGA TRUJILLO y Dr. LEONIDAS DROUET MARMOL;** para que a nombre y representación de la compañía, de manera individual, intervengan en los siguientes actos y contratos: la suscripción de las escrituras Públicas de compraventa de los inmuebles que ya se encuentran construidos y que forman parte de los proyectos inmobiliarios que ha desarrollado la referida Compañía, restando solamente la formalidad de la transferencia de dominio a sus respectivos dueños; así como las de la transferencia y/o gravámenes y/o limitaciones al dominio de los terrenos y demás activos muebles o inmuebles de propiedad de Terrabienes S.A., que sea necesario realizar para cumplir con sus obligaciones con terceros mediante las diferentes modalidades de pago, quedando los Apoderados especiales autorizados para suscribir los acuerdos y/o convenios correspondientes, dejando constancia que este Poder, dado su carácter de especial, no incluye ni implica la representación legal de la Compañía; y otorgue además **PROCURACION JUDICIAL** a favor del **Dr. LEONIDAS DROUET MARMOL,** para que en forma individual o conjunta con los otros procuradores patrocine a la compañía en las acciones judiciales o administrativas en las que actúe como actora o demandada, reclamante o reclamada, con las atribuciones señaladas en el Art. 44 del Código de Procedimiento Civil, salvo la establecida en el numeral cuarto del mismo artículo. Los apoderados y procuradores quedarán autorizados para delegar este poder. Por no haber otro asunto que tratar se suspendió momentáneamente la sesión para efectos de redactar la presente acta. Reinstalada la sesión con los mismos asistentes, se dio lectura de la presente acta, la cual fue aprobada por unanimidad por la Junta General, concluyó la sesión a las doce horas, firmando en unidad de acto el Presidente ad-Hoc de la Junta y Secretaria Ad-Hoc que certifica f) Dr. Luis Alberto Ortega Trujillo-Presidente Ad-Hoc de la Junta y Presidente de ABP Corp. (American Business Promoters) y ABP Services International Inc.-Accionistas.- f) Ab. María Isabel Morlós R.-Secretaria Ad-Hoc de la Junta.- **CERTIFICO** que la presente acta es fiel copia del original que reposa en el Libro de Actas de Juntas Generales de la compañía, al cual me remito en caso de ser necesario.- Guayaquil, 13 de mayo del 2015

Abg. María Isabel Morlas Ramírez
Secretaría Ad-Hoc de la Junta



Guayaquil, 07 de Agosto del 2015

Abogada
Maria Isabel Morlas Ramirez
Apoderada Especial
Inmobiliaria Terrabienes S.A. y
Urbanizadora del Norte Urnosa S.A.
Ciudad.-

De mis consideraciones:

Por medio de la presente y en mi calidad de Interventor de las compañías Inmobiliaria Terrabienes S.A. y Urbanizadora del Norte Urnosa S.A., doy mi visto bueno, toda vez que no es de mi conocimiento que obste impedimento alguno, para que proceda a suscribir como Apoderada Especial de ambas compañías, el Contrato MARCO PARA EL TRASPASO DEL PROYECTO INMOBILIARIO DENOMINADO "ARCOS DEL RIO" y que se suscribirá con el Fideicomiso Plusvalía, debidamente representado por su Fiduciaria Zion Administradora de Fondos y Fideicomisos S.A.

Una vez suscrito el contrato antes referido, agradeceré se sirva remitirme una copia del mismo con sus respectivos anexos para mi archivo.

Atentamente,



Eco. Manuel Nogales Y Platón
INTERVENTOR



MASTILCORP S. A.

Guayaquil, 17 de octubre del 2014

Señor Doctor
JORGE ORTEGA-TRUJILLO
Ciudad

De mis consideraciones:

Complace informarle que la Junta General Extraordinaria Universal de Accionistas de la compañía MASTILCORP S. A. en sesión celebrada el día de hoy, resolvió elegir a usted PRESIDENTE de la compañía, por el plazo de cinco años de conformidad con el Estatuto Social.

De conformidad con el Estatuto Social a usted le corresponde entre otras facultades ejercer la representación legal, judicial y extrajudicial de la compañía, en forma individual. Usted reemplaza en sus funciones a la Ing. Elvira Ortega de Arosemena, cuyo nombramiento fue inscrito en el Registro Mercantil del cantón Guayaquil el 1° de diciembre del 2010.

La compañía MASTILCORP S.A. se constituyó mediante escritura pública otorgada ante el Notario Vigésimo Primero del cantón Guayaquil, Ab. Marcos Díaz Casquete, el 4 de octubre de 1994, e inscrita en el Registro Mercantil del cantón Guayaquil, el 23 de noviembre de 1994.

Aguafándole éxitos en el desempeño de sus funciones, me suscribo

Ing. Patricia Marín Delgado
Secretaria Ad-hoc de la Junta

Acepto el cargo de PRESIDENTE
Guayaquil, 17 de octubre del 2014

DR. JORGE ORTEGA TRUJILLO
C.C. N° 090460245-5



LOS DATOS DE ESTÁ



Xavier Rodas Garcés
Notario Vigésimo Primero
Cantón Guayaquil

Registro Mercantil de Guayaquil

NUMERO DE REPERTORIO: 54310
FECHA DE REPERTORIO: 04/nov/2014
HORA DE REPERTORIO: 16:37

En cumplimiento con lo dispuesto en la ley, la Registradora Mercantil del Cantón Guayaquil ha inscrito lo siguiente:

1.- Con fecha cuatro de Noviembre del dos mil catorce queda inscrito el presente Nombramiento de Presidente, de la Compañía MASTILCORP S.A., a favor de JORGE ORTEGA TRUJILLO, de fojas 46.483 a 46.485, Registro de Nombramientos número 14.982.

04/11/2014
REVISADO POR: *[Signature]*

Guayaquil, 07 de Noviembre de 2014

REVISADO POR: *[Signature]*

La responsabilidad sobre la veracidad y autenticidad de los datos registrados, es de exclusiva responsabilidad de la o el declarante cuando este o esta provee toda la información, al tenor de lo establecido en el Art. 4 de la Ley del Sistema Nacional de Registro de Datos Públicos.

[Signature]
Xavier Moya Delgado
REGISTRO MERCANTIL
DEL CANTÓN GUAYAQUIL
DELEGADO

DOCTOR XAVIER RODAS GARCÉS NOTARIO
DÉCIMO PRIMERO DEL CANTÓN GUAYAQUIL
De conformidad con lo dispuesto en el artículo
numeral 5 de la Ley Notarial, DOY FE, que el documento
precedente compuesto de 1 foja (s), es conforme a
original que se me exhibió y que devolví al interesado.
Guayaquil, 29 de Novio del 2015

[Signature]
Xavier Rodas Garcés
Notario Décimo Primero
del Cantón Guayaquil



Xavier Rodas Garcés
Notario Ordinario
Cantón - Guayaquil

Guayaquil, 19 de octubre del 2010

INMOBILIARIA TERRABIENTES S.A.

Senor Doctor
JORGE ORTIGA TRUJILLO
En su despacho

De mis consideraciones:

Tengo a bien comunicarle que la Junta General Universal Extraordinaria de Accionistas de la compañía INMOBILIARIA TERRABIENTES S.A., en sesión celebrada el día de hoy, tuvo el acerto de reelegir a usted, PRESIDENTE EJECUTIVO de la compañía, por el plazo de cinco años.

De conformidad con lo dispuesto en el artículo trigésimo tercero del estatuto social vigente, son atribuciones del Presidente Ejecutivo entre otras, las siguientes: a) Representar a la compañía legal, judicial y extrajudicialmente en forma individual o conjunta con el gerente general; b) Supervisar y controlar las funciones del gerente general pudiendo votar cualquier acción de este funcionamiento y de los demás ejecutivos o funcionarios; c) Comprar o vender inmuebles y, en general, intervenir en todo acto o contrato relativo a esta clase de bienes que implique transferencia de dominio o gravamen sobre ellos, previa autorización del directorio.

La compañía Inmobiliaria Terrabientes S.A., se constituyó bajo la denominación de Ostage S.A., mediante escritura pública otorgada por el Notario Vigésimo Tercero del cantón Guayaquil, Ab. Mario Baquerizo González, el 14 de diciembre de 1994, e inscrita en el Registro Mercantil del cantón Guayaquil, el 10 de enero de 1995. Mediante escritura pública otorgada ante el Notario Décimo Tercero del cantón Guayaquil, Dr. Virgilio Jarrín Acunzo, el 13 de octubre del 2003, e inscrita en el Registro Mercantil del cantón Guayaquil, el 23 de diciembre del 2003, la compañía aumentó su capital suscrito, pagado y autorizado, y reformó parcialmente su estatuto social. La compañía reformó integralmente su estatuto social mediante escritura pública otorgada ante el Notario Décimo Tercero del cantón Guayaquil, Dr. Virgilio Jarrín Acunzo, el 26 de octubre del 2004, e inscrita en el Registro Mercantil del cantón Guayaquil, el 18 de enero del 2005.

Aumentando éxito en el desempeño de sus funciones, me suscribo

Ing. Elvira Ortega de Arosemena
Gerente General-Secretaria de la Junta
Inmobiliaria Terrabientes S.A.

Acepto el cargo de Presidente Ejecutivo
Guayaquil, 19 de octubre del 2010
D. JORGE ORTIGA TRUJILLO
C. E. R. 0901460245-5



NÚMERO DE REPERTORIO: 53.526
FECHA DE REPERTORIO: 22/Oct/2010
HORA DE REPERTORIO: 12:42

LA REGISTRADORA MERCANTIL DEL CANTÓN GUAYAQUIL
Certifica: que con fecha veintidos de Octubre del dos mil diez, queda
inscrito el Nombramiento de Presidente Ejecutivo, de la Compañía
INMOBILIARIA TERRABIENES S.A., a favor de JORGE ORTEGA
TRUJILLO, a foja 114.178, Registro Mercantil número 20.407.

CADEP-33220



REVISADO POR:



RÉGISTRO
ABM del Cantón Guayaquil
ABM del Cantón Guayaquil
RÉGISTRO MERCANTIL
DEL CANTÓN GUAYAQUIL
DELEGADA

DOCTOR XAVIER RODAS GARCÉS NOTARIO
DÉCIMO PRIMERO DEL CANTÓN GUAYAQUIL.
De conformidad con lo dispuesto en el artículo
Número 5 de la Ley Notarial, DOY FE, que el documento
precedente compuesto de 1 foja (s), es conforme a
original que se me exhibió y que devolvi al interesado.
Guayaquil, 29 de Abril del 2015

Xavier Rodas Garcés
Notario Décimo Primero
del Cantón Guayaquil

RAICES Y PROPIEDADES S. A. RAIPROSA

Guayaquil, 19 de octubre del 2010

Señor Doctor
JORGE ORTEGA TRUJILLO
En su despacho


De nuestras consideraciones:

Tengo a bien comunicarle que la Junta General Universal Extraordinaria de Accionistas de la compañía RAICES Y PROPIEDADES S. A. RAIPROSA, en sesión celebrada el día de hoy, tuvo el acierto de reelegirlo a usted, PRESIDENTE EJECUTIVO de la compañía, por el plazo de cinco años.


De conformidad con lo dispuesto en el artículo trigésimo tercero del estatuto social vigente, son atribuciones del Presidente Ejecutivo entre otras, las siguientes: a) Representar a la compañía legal, judicial y extrajudicialmente en forma individual o conjunta con el gerente general; b) Supervisar y controlar las funciones del gerente general pudiendo vetar cualquier acción de este funcionario y de los demás ejecutivos o funcionarios; c) Comprar o vender inmuebles y, en general, intervenir en todo acto o contrato relativo a esta clase de bienes que implique transferencia de dominio o gravamen sobre ellos, previa autorización del directorio.

La compañía Raíces y Propiedades S. A. Raiprosa, se constituyó mediante escritura pública otorgada por el Notario Décimo Tercero Interino del cantón Guayaquil, el 29 de abril del 2003, e inscrita en el Registro Mercantil del cantón Guayaquil, el 9 de mayo del 2003. La compañía reformó integralmente su Estatuto Social mediante escritura pública otorgada ante el Notario Décimo Tercero Interino del cantón Guayaquil, el 25 de octubre del 2004, e inscrita en el Registro Mercantil del mismo cantón, el 13 de enero del 2005. Mediante escritura pública otorgada ante el Notario Décimo Tercero del cantón Guayaquil, el 22 de septiembre del 2005, e inscrita en el Registro Mercantil del mismo cantón, el 1 de diciembre del 2005, la compañía aumentó su capital suscrito, pagado y autorizado, y reformó parcialmente su estatuto social.

Augurándole éxito en el desempeño de sus funciones, me suscribo


Ing. Elvira Ortega de Arosemena
Gerente General-Secretaria de la Junta
Raíces y Propiedades S. A. Raiprosa

Acepto el cargo de Presidente Ejecutivo
Guayaquil, 19 de octubre del 2010


Dr. JORGE ORTEGA TRUJILLO
C.C. N° 090460245-5

Xavier Rodas Garcés
Notario Décimo Tercero
Cantón - Guayaquil



NUMERO DE REPERTORIO: 53.522
FECHA DE REPERTORIO: 22/Oct/2010
HORA DE REPERTORIO: 12:42

LA REGISTRADORA MERCANTIL DEL CANTON GUAYAQUIL
Certifica: que con fecha veintidos de Octubre del dos mil diez, queda
inscrito el Nombramiento de Presidente Ejecutivo, de la Compañía
RAICES Y PROPIEDADES S.A RAIPROSA, a favor de JORGE
ORTEGA TRUJILLO, a foja 113.973, Registro Mercantil número
20.330.

ORDEN: 53522



REVISADO POR:



REGISTRO MERCANTIL
Jorge Cedeno Cellan
REGISTRO MERCANTIL
DEL CANTON GUAYAQUIL
DELEGADA

DOCTOR XAVIER RODAS GARCÉS NOTARIO
DÉCIMO PRIMERO DEL CANTÓN GUAYAQUIL.
De conformidad con lo dispuesto en el artículo 10:
numeral 5 de la Ley Notarial, DOY FE, que el documento
precedente compuesto de 1 foja (s), es conforme a
original que se me exhibió y que devolví al interesado
Guayaquil, 29 de Agosto del 2010

Xavier Rodas Garcés
Notario Décimo Primero
del Cantón Guayaquil

**URBICOR,
CORPORACION URBANIZADORA E INMOBILIARIA DEL ECUADOR S.A.**

Guayaquil, 19 de octubre del 2010

Señor Doctor
JORGE ORTEGA TRUJILLO
En su despacho:


De mis consideraciones:

Tengo a bien comunicarle que la Junta General Universal Extraordinaria de Accionistas de la compañía **URBICOR, CORPORACION URBANIZADORA E INMOBILIARIA DEL ECUADOR S.A.**, en sesión celebrada el día de hoy, tuvo el acierto de reelegirlo a usted, **PRESIDENTE EJECUTIVO** de la compañía, por el plazo de cinco años.

De conformidad con lo dispuesto en el artículo trigésimo tercero del estatuto social de la compañía, son atribuciones del Presidente Ejecutivo entre otras, las siguientes: a) Representar a la compañía legal, judicial y extrajudicialmente en forma individual o conjunta con el gerente general; b) Supervisar y controlar las funciones del gerente general pudiendo vetar cualquier acción de este funcionario y de los demás ejecutivos o funcionarios; c) Comprar o vender inmuebles y, en general, intervenir en todo acto o contrato relativo a esta clase de bienes que implique transferencia de dominio o gravamen sobre ellos, previa autorización del directorio


La compañía Urbicor, Corporación Urbanizadora e Inmobiliaria del Ecuador S. A., se constituyó mediante escritura pública otorgada por el Notario Décimo Tercero Interino del cantón Guayaquil, el 29 de abril del 2003, e inscrita en el Registro Mercantil del mismo cantón, el 12 de mayo del 2003. La compañía reformó integralmente su estatuto social mediante escritura pública otorgada ante el Notario Décimo Tercero del cantón Guayaquil, el 25 de octubre del 2004, e inscrita en el Registro Mercantil del mismo cantón, el 12 de enero del 2005. Mediante escritura pública otorgada ante el Notario Décimo Tercero del cantón Guayaquil, Dr. Virgilio Jarría Acunzo, el 22 de septiembre del 2005, e inscrita en el Registro Mercantil del mismo cantón, el 18 de noviembre del 2005, la compañía aumentó su capital suscrito, pagado y autorizado, y reformó parcialmente su estatuto social.

Agradándole éxitos en el desempeño de sus funciones, me suscribo:


Ing. Elvira Ortega de Acuña
Gerente General-Secretaria de la Junta
Urbicor, Corporación Urbanizadora e
Inmobiliaria del Ecuador S. A.



Acepto el cargo de Presidente Ejecutivo
Guayaquil, 19 de octubre del 2010


Dr. JORGE ORTEGA TRUJILLO
C.C. N° 090480245-5



NUMERO DE REPERTORIO: 53.524
FECHA DE REPERTORIO: 22/Oct/2010
HORA DE REPERTORIO: 12:42

LA REGISTRADORA MERCANTIL DEL CANTON GUAYAQUIL
Certifica: que con fecha veintidós de Octubre del dos mil diez, queda
inscrito el Nombramiento de Presidente Ejecutivo, de la Compañía
URBICOR, CORPORACION URBANIZADORA E
INMOBILIARIA DEL ECUADOR S.A.; a favor de JORGE
ORTEGA TRUJILLO, a foja 113.974, Registro Mercantil número
20.331.

ORDEN: 53114



3

REVISADO POR

10/1



REGISTRO
MERCANTIL
DELEGADA
CALLE CARRERA 101
REGISTRO MERCANTIL
DEL CANTON GUAYAQUIL
DELEGADA

DOCTOR XAVIER RODAS GARCÉS NOTARIO
DÉCIMO PRIMERO DEL CANTÓN GUAYAQUIL
De conformidad con lo dispuesto en el artículo 1º
numeral 5 de la Ley Notarial, DOY FE, que el documento
precedente compuesto de 1 foja (s), es conforme a
original que se me exhibió y que devolví al interesado
Guayaquil, 29 de Julio del 2010

Xavier Rodas Garcés
Notario Décimo Primero
del Cantón Guayaquil

URBANIZADORA DEL NORTE URNOSA S. A.

Guayaquil, 1 de septiembre del 2014

Doctor
JORGE ORTEGA TRUJILLO
Ciudad


De mis consideraciones:

Tengo a bien comunicarle que la Junta General Extraordinaria Universal de Accionistas de la compañía URBANIZADORA DEL NORTE URNOSA S. A., en sesión celebrada el día de hoy, tuvo el acierto de elegirlo GERENTE GENERAL de la compañía, por el plazo de cinco años.

De conformidad con lo dispuesto en estatuto social, a usted le corresponde ejercer, de manera individual, la representación legal, judicial y extrajudicial de la compañía, además de las atribuciones y deberes determinados en la Ley y el Estatuto Social de la compañía. Usted reemplaza en sus funciones a la Ing. Elvira María Ortega Maldonado de Arosemena, cuyo nombramiento fue inscrito en el Registro Mercantil del cantón Guayaquil, el 9 de enero del 2012.

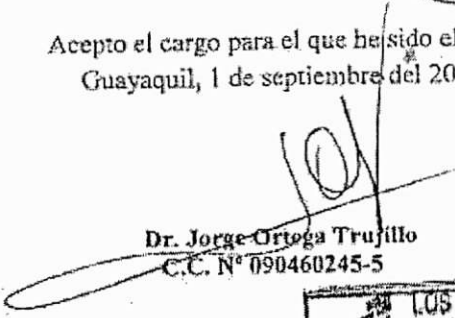
La compañía URBANIZADORA DEL NORTE URNOSA S.A., se constituyó bajo la denominación de Nightway S. A., mediante escritura pública autorizada por la Notaría Sexta del cantón Guayaquil, Abogada Jenny Oyague Beltrán, el 8 de enero del 2008, inscrita en el Registro Mercantil de Guayaquil, el 15 de enero del 2008. Mediante escritura pública otorgada ante el Notario Décimo Tercero del cantón Guayaquil, Doctor Virgilio Jarrín Acunzo, el 13 de octubre del 2011, inscrita en el Registro Mercantil de Guayaquil, el 15 de diciembre del 2011, la compañía cambió su denominación por Urbanizadora del Norte Urnosa S. A. y reformó parcialmente su estatuto social.

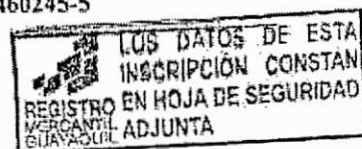
Atentamente,


Ing. Patricia María Delgado
Secretaría Ad-Hoc de la Junta



Acepto el cargo para el que he sido elegido
Guayaquil, 1 de septiembre del 2014


Dr. Jorge Ortega Trujillo
C.C. N° 090460245-5






Registro Mercantil de Guayaquil

NUMERO DE REPERTORIO: 50.022
FECHA DE REPERTORIO: 08/oct/2014
HORA DE REPERTORIO: 11:02

En cumplimiento con lo dispuesto en la ley, la Registradora Mercantil del Cantón Guayaquil ha inscrito lo siguiente:

1.- Con fecha ocho de Octubre del dos mil catorce queda inscrito el presente Nombramiento de Gerente General, de la Compañía URBANIZADORA DEL NORTE URNOSA S.A., a favor de JORGE ORTEGA TRUJILLO, de fojas 42.377 a 42.379, Registro de Nombramientos número 13.644. 2.- Se tomo nota de este Nombramiento, al margen de la inscripción respectiva.

ORDEN: 50022



Ab. Nuria Butiñá M.
REGISTRADORA MERCANTIL
DEL CANTON GUAYAQUIL

Guayaquil, 15 de octubre de 2014

REVISADO POR:

La responsabilidad sobre la veracidad y autenticidad de los datos registrados, es de exclusiva responsabilidad de la o el declarante cuando esta o este provee toda la información, al tenor de lo establecido en el Art. 4 de la Ley del Sistema Nacional de Registro de Datos Públicos.

DOCTOR XAVIER RODAS GARCÉS NOTARIO
DÉCIMO PRIMERO DEL CANTÓN GUAYAQUIL
De conformidad con lo dispuesto en el artículo 5
numeral 5 de la Ley Notarial, DOY FE, que el documento
precedente compuesto de 1 foja (s), es conforme a
original que se me exhibió y que devolvi al interesado
Guayaquil, 29 de Mayo del 2015

Notario Décimo Primero
del Cantón Guayaquil

Nº 0963437

BENCONACOR S. A.

Guayaquil, 17 de octubre del 2014

Señor Doctor
JORGE ORTEGA TRUJILLO
Ciudad

De mis consideraciones:

Cúmpleme informarle que la Junta General Extraordinaria Universal de Accionistas de la compañía BENCONACOR S. A., en sesión celebrada el día de hoy, resolvió elegir a usted PRESIDENTE de la compañía, por el plazo de cinco años de conformidad con el Estatuto Social.

De conformidad con el Estatuto Social a usted le corresponde entre otras facultades ejercer la representación legal, judicial y extrajudicial de la compañía, en forma individual. Usted reemplaza en sus funciones a la Ing. Elvira Ortega de Arosemena, cuyo nombramiento fue inscrito en el Registro Mercantil del cantón Guayaquil el 1° de diciembre del 2010.

La compañía BENCONACOR S.A., se constituyó mediante escritura pública otorgada ante el Notario Público del cantón Yaguachi, Ab. Segundo I. Zurita Zambrano, el 8 de mayo de 1997, e inscrita en el Registro Mercantil del cantón Guayaquil, el 17 de junio de 1997.

Augurándole éxitos en el desempeño de sus funciones, me suscribo

Ing. Patricia María Delgado
Secretaría Ad-Hoc de la Junta



Acepto el cargo de PRESIDENTE
Guayaquil, 17 de octubre del 2014

DR. JORGE ORTEGA TRUJILLO
C.C. Nº 090460245-5



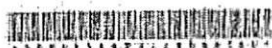
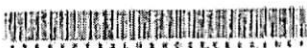


Registro Mercantil de Guayaquil

NUMERO DE REPERTORIO: 54.913
FECHA DE REPERTORIO: 04/nov/2014
HORA DE REPERTORIO: 16:38

En cumplimiento con lo dispuesto en la ley, la Registradora Mercantil del Cantón Guayaquil ha inscrito lo siguiente:

1.- Con fecha cuatro de Noviembre del dos mil catorce queda inscrito el presente Nombramiento de **Presidente**, de la Compañía **BENCONACOR S.A.**, a favor de **JORGE ORTEGA TRUJILLO**, de fojas 46.489 a 46.491, Registro de Nombramientos número 14.984. 2.- Se tomó nota de este Nombramiento, al margen de la inscripción respectiva.

ORDEN: 54913



Guayaquil, 07 de noviembre de 2014.

REVISADO POR: *R*

[Handwritten Signature]
Ab. César Moya Delgado
REGISTRO MERCANTIL
DEL CANTÓN GUAYAQUIL
DELEGADO

La responsabilidad sobre la veracidad y autenticidad de los datos registrados, es de exclusiva responsabilidad de la o el declarante cuando esta o este provee toda la información, al tenor de lo establecido en el Art. 4 de la Ley del Sistema Nacional de Registro de Datos Públicos.

DOCTOR XAVIER RODAS GARCÉS NOTARIO
DÉCIMO PRIMERO DEL CANTÓN GUAYAQUIL.
De conformidad con lo dispuesto en el artículo 10
numeral 5 de la Ley Notarial, DOY FE, que el documento
precedente compuesto de 1 foja(s), es conforme a
original que se me exhibió y que devolví al interesado
Guayaquil, 29 de Diciembre del 2014.

Xavier Rodas Garcés
Notario Décimo Primero
del Cantón Guayaquil

EFCAWMI
Coraje
Exp. No. 133700
Término # 21130 (2009)



Ab. Humberto Moya González
INTENDENTE DE COMPAÑIAS
DE GUAYAQUIL

CONJUNTO, copia y firmada en la Intendencia de Compañías en Guayaquil, a - 7 JUL 2009



CUMPLIDO, según el expediente

los pedidos de mayor circulación en Guayaquil.

ARTICULO TERCERO.- DISPONER que el texto íntegro del Poder General otorgado a favor de los señores Moya y Arce, por el Poder General otorgado a favor de los señores Moya y Arce, en unido con esta Resolución, se publique, para que surta efecto a partir del día 15 de febrero de 2009. Se señalara razón de estas resoluciones.

ARTICULO SEGUNDO.- DISPONER que el Registrador Mercantil del cantón Guayaquil, en la forma en que lo establece el artículo 419 de la Ley de Compañías, el 2 de octubre de 2008, ante el Notario Décimo Tercero del cantón Guayaquil, de conformidad con lo dispuesto en el artículo 419 de la Ley de Compañías, en los términos constantes en la escritura pública otorgada a favor de los señores Moya y Arce, en unido con esta Resolución, se registre en la oficina del Registrador Mercantil del cantón Guayaquil, para que surta efecto a partir del día 15 de febrero de 2009. Se señalara razón de estas resoluciones.

RESUELVE:

En ejercicio de las atribuciones delegadas por el señor Superintendente de Compañías mediante Resoluciones Nos. ADM-00232 de 14 de julio de 2008, ADM-00358 de 5 de septiembre de 2009, y ADM-08459 de 24 de septiembre de 2009;

QUE el Departamento Jurídico de Compañías Preventiva y Tramites Especiales, ha emitido informe favorable No. SC-G-11-09-0770 de 28 de junio de 2009;

QUE la señora María Genoveva Moya y Arce, ha comparecido a esta despacho solicitando la cancelación del Poder General, que la misma compañía PLUMBE HOLDINGS INC. confiere a favor del doctor Jorge Ortega Trujillo y señor Andrés Ortega Arsenau, ambos de nacionalidad ecuatoriana;

QUE la señora María Genoveva Moya y Arce, ha comparecido a esta despacho solicitando la cancelación del Poder General, que la misma compañía PLUMBE HOLDINGS INC. confiere a favor del doctor Jorge Ortega Trujillo y señor Andrés Ortega Arsenau, ambos de nacionalidad ecuatoriana;

QUE ante el Notario Décimo Tercero del cantón Guayaquil, el 2 de octubre de 2008, se ha otorgado la escritura pública referante al Poder General que confiere la compañía extranjera PLUMBE HOLDINGS INC. a favor de los señores, doctor Jorge Ortega Trujillo y Andrés Ortega Arsenau, ambos de nacionalidad ecuatoriana;

CONSIDERANDO:

RESOLUCION No. 09-G-DIC-
HUMBERTO MOYA GONZALEZ
INTENDENTE DE COMPAÑIAS
DE GUAYAQUIL

0003771

DE SUPERINTENDENCIA
DE COMPAÑIAS



Xavier Rodas Garcés
Notario Décimo Primero
Cajón - Guayaquil

Copia Certificada

ESCRITURA No 01637

PODER GENERAL QUE OTORGA LA

COMPANIA PLUMBE HOLDINGS

INC. A FAVOR DE LOS SEÑORES

JORGE ORTEGA TRUJILLO Y

ANDRES ORTEGA AROSEMENA.

EN CUANTIA: INDETERMINADA.

La ciudad de Guayaquil,

Republica del Ecuador, a

los dos dias del mes

Octubre del año dos mil

ocho, ante mí, Doctor VIRGILIO JARRIN

ACUNZO, abogado y Notario Publico Decimo-

tercero de este Canton, comparecen por una

parte, la señora Ingeniera EIVIWA ORTEGA

MALDONADO DR. AROSEMENA, de estado civil

casada, de profesion Ingenera Comercial, a

nombre y en representacion de la Compania

PLUMBE HOLDINGS INC, debidamente autoriza-

da por el Directorio, conforme lo acredita

con la copia de la Resolucion que

presenta y que se agrega como documento

habilitante al final de esta

por otra parte, los señores doctor

ORTEGA TRUJILLO, de estado civil casado, de

profesion Abogado, por sus propios derechos;

y el señor ANDRES ORTEGA AROSEMENA, de es-

tado civil soltero, de profesion ejecutor,

por sus propios derechos; Los comparecientes

1

2

3

4

5

6

7

8

9

10

11

12

13

14

15

16

17

18

19

20

21

22

23

24

25

26

27

28



Xavier Rodas Vargas
Notario Decimo Tercero
Canton - Guayaquil



1 son de nacionalidad ecuatoriana, mayores de
2 edad, con domicilio y residencia en esta
3 ciudad de Guayaquil, excepto el Doctor Jorge
4 Ortega Trujillo cuyo domicilio está en la
5 ciudad de Miami, Estados Unidos de América y
6 de tránsito por la ciudad, con la capacidad
7 civil y necesaria para celebrar toda clase de
8 actos o contratos, a quienes de conocerlos
9 personalmente doy fe; bien instruidos sobre
10 el objeto y resultados de esta escritura
11 pública de PODER GENERAL, a la que proceden,
12 como queda indicado, con amplia y entera
13 libertad, para su otorgamiento me presentan
14 la minuta que es del tenor siguiente:
15 "SEÑOR NOTARIO: En el Registro de Escrituras
16 Públicas a su cargo sirvase incorporar
17 una en la que conste el Poder General que
18 se otorga ~~al~~ de conformidad a las cláusulas
19 y declaraciones siguientes: PRIMERA: COMPA-
20 RECIENTES: Comparecen a la celebración de
21 esta escritura pública, por una parte la
22 compañía Plumue Holdings Inc., debidamente
23 representada por la Ingeniera Elvira Ortega
24 Maldonado de Arosemena, conforme lo acredita
25 con la copia certificada de la resolución del
26 Directorio que se agrega a este instrumento
27 como documento habilitante; parte a la que
28 de ahora en adelante se la denominará



Xavier Rodas Barcés
Notario Declaro Plurero
Cantón - Guayaquil

1 PODERANTE; y, por otra los señores Jorge
 2 Ortega Trujillo y Andrés Ortega Arosemena;
 3 parte a la que de ahora en adelante
 4 se la podrá denominar los APODERADOS.
 5 SEGUNDA: ANTECEDENTES: El directorio / la
 6 compañía PLUIMUE HOLDINGS INC., en sesión
 7 celebrada el treinta de Septiembre de dos
 8 mil ochocientos ochenta y ocho, resolvió: Uno. Establecer una
 9 sucursal en el Ecuador; Dos. Que la acti-
 10 vidad que desarrollará dicha sucursal será:
 11 a) La promoción, desarrollo, urbanización
 12 y comercialización de tierras y de toda
 13 clase de proyectos inmobiliarios; el diseño,
 14 construcción, planificación, supervisión y
 15 fiscalización de cualquier clase de obras
 16 arquitectónicas y urbanísticas; b) Compra-
 17 venta, corretaje, administración, permuta,
 18 agenciamiento, explotación, arrendamiento y
 19 anticresis de bienes inmuebles; c) Podrá
 20 prestar asesoría en proyectos inmobiliarios
 21 podrá dedicarse a la construcción y/o
 22 modelación de toda clase de edificaciones
 23 y/o vías de comunicación. Podrá actuar como
 intermediaria, mandataria, mandante, agente
 y representante de personas naturales y/o
 jurídicas. Podrá construir propiedades hori-
 zontales y realizar todos los actos civiles
 y mercantiles permitidos por la ley. Para



1 cumplir con su objeto social podrá ejecutar
2 actos y contratos permitidos por las leyes
3 ecuatorianas y que tenga relación con el
4 mismo. Tres. Designar como sus apoderados a
5 los señores Jorge Ortega Trujillo, Elvira
6 Ortega Maldonado de Arosemena y Andrés
7 Ortega Arosemena, de conformidad a lo
8 dispuesto en la resolución tomada por el
9 directorio en sesión celebrada el treinta de
10 Septiembre de dos mil ocho. Cuatro. Auto-
11 rizar a la Señora Elvira Ortega de Arosemena
12 y/o al Señor Andrés Ortega Arosemena para
13 que cualquiera de ellos otorgue los poderes
14 referidos en el numeral anterior, así como
15 realice los demás trámites que fueren
16 necesarios para la apertura de la sucursal
17 en Ecuador. TERCERA: PODER GENERAL: Por
18 medio de este instrumento público la
19 PODERDANTE confiere poder general amplio y
20 suficiente a favor de los señores Jorge
21 Ortega Trujillo y Andrés Ortega Arosemena,
22 quienes individualmente tendrán la represen-
23 tación legal, judicial y extrajudicial de la
24 PODERDANTE con las más amplias facultades
25 para realizar todos los actos y negocios
26 jurídicos que haya de celebrar Pluimue
27 Holdings Inc., incluyendo sin ánimo de
28 excluir: Uno) Tramitar la apertura de la


Holdings Inc., incluyendo sin ánimo de excluir: 1) Tramitar la apertura de la sucursal; 2) Contestar demandas y cumplir con las obligaciones contraídas por la sucursal en el desarrollo de su actividad; 3) Realizar actos de administración como: pagar las deudas y cobrar los créditos de la poderdante; perseguir en juicio a los deudores de la sucursal; 4) Constituir gravámenes sobre los bienes de la sucursal; 5) Adquirir o nombre de la sucursal obligaciones con la finalidad de cumplir con su objeto social; 6) Adquirir bienes suscribiendo para el efecto los contratos correspondientes; y, 7) Transferir a cualquier título los bienes de la sucursal.


5. Autorizar a la Sra. Elvira Ortega de Arosemena y/o al Sr. Andrés Ortega Arosemena para que cualquiera de ellos otorgue el poder referido en el numeral anterior, así como realice los demás trámites que fueren necesarios para la apertura de la sucursal en Ecuador.

6. Autorizar a las abogadas Rosa Barre de Sánchez y/o Consuelo Flor Morla y/o Martha Ganchizo Moncayo, para que cualquiera de ellas realice las gestiones necesarias a fin de obtener la aprobación de la apertura de la sucursal en el Ecuador.


Por no haber otro asunto que tratar se suspendió momentáneamente la sesión para efectos de redactar la presente acta. Reinstalada la sesión con los directores presentes, se dió lectura de la misma, quienes la suscribieron en señal de aceptación.


Ernesto Estrada Sanlistevan

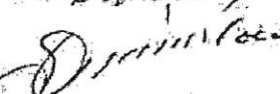

Jorge Ortega Tojillo


Andrés Ortega Arosemena



Elvira Ortega Maldonado de Arosemena

Dé conformidad con el numeral 5 del Artículo 18 de la Ley Notarial (reformada por el Decreto Supremo número 2386, de Marzo 31 de 1972, publicada en el Registro Oficial No. 564 del 12 de Abril de 1972, D.O. 17), que la fotocopia precedente, que consta de ...  ... fojas, exacta al documento original que también se exhibe. Cuantía: Indeterminada. Guayaquil, *Diciembre 2/2008*





Dr. Virgilio Jarrin Acanzo
Notario Décimo Tercero
Guayaquil

CIDADANIA 091146612-4
 (ROSENA ANDRES JOSE
 GUAYAS/GUAYAQUIL/CARSO /CONCEPCION/
 25 MARZO 1988
 D.I. - 0875-04793 II
 GUAYAS/GUAYAQUIL
 CARSO /CONCEPCION/ 1988



EQUATORIANA ***** E13537222
 SOLTERO ESTUDIANTE
 FABIAN CATELA TRUJILLO
 MARIA DEL CARMEN ROSENA
 GUAYAQUIL 0970172004
 07/01/2014
 0632117

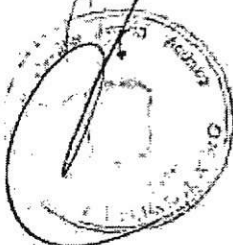


De conformidad con el numeral 5 del Artículo 18 de la Ley Notarial, reformada por el Decreto Supremo número 2385, de Marzo 31 de 1972, publicada en el Registro Oficial No. 56 de 12 de Agosto de 1972, SOY EL QUE LO INTEROPE PRECEDENTE; que consta de folios, consta el documento original que también se me exhibió. Constó: Indeterminada. Guayaquil, *Octubre 2/2008*

Xavier Rodas Garcés
 Notario Público Primero
 Cantón - Guayaquil



V. Jarrin Acunzo
 Dr. V. Jarrin Acunzo
 Notario Público Tercero
 Guayaquil





[Handwritten mark]

Dr. Virginia Darín Acunzo
Fotografista
Guayaquil



De conformidad con el numeral 5 del artículo 18 de la Ley
Hortelán, reformada por el Decreto Ejecutivo número 2386, de
febrero 23 de 1994, publicada en el Registro Oficial No. 254
de 22 de marzo de 1994, D.O.R.E. Que la fotocopia precedida
por copia de *[illegible]* fechas, existe el
documento original que también se encuentra en el
Instituto de Registro y Catastro - Guayaquil, *[illegible]*
Número 2/2008





1 sucursal; Dos) Contestar demandas y cumplir con
2 las obligaciones contraídas por la sucursal en
3 el desarrollo de su actividad; Tres) Realizar
4 actos de administración como: pagar las deudas y
5 cobrar los créditos de la poderdante; perseguir
6 en juicio a los deudores de la sucursal; Cuatro)
7 Constituir gravámenes sobre los bienes de la
8 sucursal; Cinco) Adquirir a nombre de la sucursal
9 obligaciones con la finalidad de cumplir con su
10 objeto social; Seis) Adquirir bienes suscribiendo
11 para el efecto los contratos correspondientes;
12 y, ocho) Transferir a cualquier título los
13 bienes de la sucursal. CUARTA: ACEPTACIÓN.- Los
14 APODERADOS aceptan el poder general que mediante
15 este instrumento público otorga a su favor
16 la PODERDANTE. Agregue usted señor notario, las
17 demás cláusulas de estilo que consulten la
18 eficacia y validez de este instrumento y
19 agregue como documentos habilitantes la copia
20 certificada de la Resolución del Directorio
21 de Plumbe Holdings Inc.. (firmado).- Abogada
22 Martha Ganchozo Moncayo.- Registro número
23 doce mil quinientos sesenta y nueve".- (HASTA
24 AQUÍ LA MINUTA).- Quedan agregados a mi Registro,
25 formando parte integrante de la escritura
26 pública, todos los documentos habilitantes que
27 se han considerado pertinentes para dar la
28 solemnidad que requiere el presente instrumento



1 público.- Los otorgante me presentaron sus res-
2 pectivos documentos de identificación personal.-
3 Leída que les fue la presente escritura de
4 principio a fin y en alta voz, por mí el Notario
5 a los intervinientes, éstos la aprobaron en todas
6 y cada una de sus partes, se afirmaron,
7 ratificaron y firman en unidad de acto y conmigo,
8 el Notario; de todo lo cual DOY FE.- TESTADO: el.-
9 NO VALE.- ENTRE LINEAS: de.-VALE.-

10
11


12 *[Signature]*
13 p) PLUMUE HOLDINGS INC.
14 e) SRA. ING. ELVIRA ORTEGA MALDONADO DE
15 AROSEMENA

15 C.C. # 090398252-8
16 W. # 241-0012

17 *[Signature]*
18 e) SR. DR. JORGE ORTEGA TRUJILLO

19 C.C. # 090460245-5
20 C.V. # No ha sufragado por haber estado en el Exterior.

21 *[Signature]*
22 e) SR. ANDRES ORTEGA AROSEMENA
23 C.C. # 091148612-4
24 C.V. # No ha sufragado por haber estado en el Exterior.




[Handwritten signature]

otorgó ante mí, y en fe de ello confiero este PRIMER TESTIMONIO DEL PODER GENERAL QUE OTORGA LA COMPAÑIA PLUIME HOLDINGS INC. A FAVOR DE LOS SEÑORES JORGE ORTEGA TRUJILLO Y ANDRES ORTEGA AROSEMENA, que firmo y sello en siete fojas útiles en la ciudad de Guayaquil a los veintiún días del mes de Octubre del año dos mil ocho.-



Virgilio Jarrín Acuña
Dr. Virgilio Jarrín Acuña
Notario Decimotercero
Guayaquil

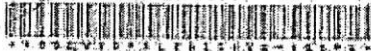




NUMERO DE REPERTORIO: 31.233
 FECHA DE REPERTORIO: 14/jul/2009
 HORA DE REPERTORIO: 14:27

LA REGISTRADORA MERCANTIL DEL CANTON GUAYAQUIL
 1.- Certifica: que con fecha veintinés de Julio del dos mil nueve en cumplimiento de lo ordenado en la Resolución N° 09-G-DIC-0003771, dictada el 2 de julio del 2009, por el Intendente de Compañías de Guayaquil, Ab. Humberto Moya González, queda inscrita la presente escritura pública junto con la resolución antes mencionada; la misma que contiene: el Poder General que confiere la compañía extranjera PLUMUE HOLDINGS INC. a favor de los señores JORGE ORTEGA TRUJILLO y ANDRES ORTEGA AROSEMENA, de fojas 71.548 a 71.563, Registro Mercantil número 13.870. 2.- Se efectuó una anotación del contenido de esta escritura, al margen de la inscripción respectiva. 3.- De conformidad con lo dispuesto en el artículo 33 del código de comercio se ha fijado y se mantendrá fijo en la sala de este despacho bajo el número 592 un extracto de la presente escritura.-

ORDEN: 31233



2307

REVISADO POR:



[Handwritten signature]

AB. TATIANA GARCIA PLAZA
 REGISTRO MERCANTIL
 DEL CANTON GUAYAQUIL
 DELEGADA



VIGENCIA.- DOY FE que revisada la matriz del Poder General que otorga la Compañía PLUMUE HOLDINGS INC. a favor de los señores Jorge Ortega Trujillo y Andrés Ortega Arosemena, otorgado ante mí, el 2 de Octubre de 2008, y que consta de ocho fojas, no aparece dato alguno que demuestre que el mencionado Poder General haya sido revocado, modificado o sustituido por otro.- Guayaquil, 23 de Febrero de 2015.



Virgilio Acuña
Dr. Virgilio Jamín Acuña
Notario Décimo Primero
GUAYAQUIL

DOCTOR XAVIER RODAS GARCÉS NOTARIO
DÉCIMO PRIMERO DEL CANTÓN GUAYAQUIL
De conformidad con lo dispuesto en el artículo
numeral 5 de la Ley Notarial, DOY FE, que el documento
precedente compuesto de 8 foja (s), es conforme a
original que se me exhibió y que devolví al interesado.
Guayaquil, 27 de Marzo del 2015

Xavier Rodas Garcés
Notario Décimo Primero
del Cantón Guayaquil

REGISTRO UNICO DE CONTRIBUYENTES SOCIEDADES



NUMERO RUC: 0991306668001
RAZON SOCIAL: INMOBILIARIA TERRABIENES S.A.
NOMBRE COMERCIAL:
CLASE CONTRIBUYENTE: ESPECIAL
REPRESENTANTE LEGAL: ORTEGA MALDONADO ELVIRA MARIA
CONTADOR: NAVARRETE MUÑOZ OLGA SOLANCE

FEC. INICIO ACTIVIDADES: 10/01/1995 **FEC. CONSTITUCION:** 10/01/1995
FEC. INSCRIPCION: 04/05/1995 **FECHA DE ACTUALIZACION:** 03/02/2011

ACTIVIDAD ECONOMICA PRINCIPAL:

ACTIVIDADES DE COMPRA, VENTA, ALQUILER Y EXPLOTACION DE BIENES INMUEBLES

DOMICILIO TRIBUTARIO:

Provincia: GUAYAS Cantón: GUAYAQUIL Parroquia: TARDUI Ciudadela: LA HERRADURA Calle: AV. JUNJITANCA MARENGO Número: 1-2-3 Intersección: AV. AGUSTIN FREIRE Marzana: 10 Piso: 2 Oficina: 1 Referencia ubicación: FRENTE A KERAMIKOS Telefono Trabajo: 042246015 Fax: 042240355

DOMICILIO ESPECIAL:

USLIGACIONES TRIBUTARIAS:

- * ANEXO RELACION DEPENDENCIA
- * ANEXO TRANSACCIONAL SIMPLIFICADO
- * DECLARACION DE IMPUESTO A LA RENTA SOCIEDADES
- * DECLARACION DE RETENCIONES EN LA FUENTE
- * DECLARACION MENSUAL DE IVA



DE ESTABLECIMIENTOS REGISTRADOS: del 001 al 002 **ABIERTOS:** 1
JURISDICCION: REGIONAL LITORAL SUR GUAYAS **CERRADOS:** 1



DELEGADO DEL R.U.C.
 Ochoa Rivadeneira Milton G.
 Servicio de Rentas Internas Litoral Sur

FIRMA DEL CONTRIBUYENTE: *[Signature]*
 SERVICIO DE RENTAS INTERNAS: *[Signature]*

Usuario: MGOR97408 Lugar de emisión: GUAYAQUIL AV. FRANCISCO Fecha y hora: 03/02/2011 15:10:05



Xavier Rojas Garcés
 Notario Decimo Primero
 Cantón • Guayaquil

Lugar de emisión: GUAYAQUIL/AV. FRANCISCO DE OCAÑA 15:10:05

SERVICIO DE RENTAS INTERNAS

FIRMA DEL CONTRIBUYENTE

[Handwritten signature]

Notario Decano Primero del Cantón Guayaquil

Xavier Rojas



DELEGADO DEL RUC
Oficina Rivadeneira Milion G.
Servicio de Rentas Internas
Avenida Bolívar 947

original que se me exhibió y que devolví al interesado
precedente compuesto de 1 foja (s), conforme a
Guayaquil, 29 de agosto de 2015

numeral 5 de la Ley Notarial, DOY FE, que el documento
De conformidad con lo dispuesto en el artículo

DECIMO PRIMERO DEL CANTON GUAYAQUIL

DOCTOR XAVIER ROJAS GARCIA NOTARIO
DE INGENIEROS CIVILES FOLIO: C.COMERCIAL DICENOTARIO OCAÑA

Provincia: GUAYAS Cantón: GUAYAQUIL (Partida: 1) Av. De la Calle Av. Juan Tánca Marengo N.º 10 Número: 529 Intersección: Av. Roca y R. Rodríguez de Mendoza N.º 13381661

DIRECCION ESTABLECIMIENTO:

ACTIVIDADES DE COMPRA, VENTA, ALQUILER Y EXPLOTACION DE BIENES INMUEBLES

ACTIVIDADES ECONOMICAS:

NOMBRE COMERCIAL:

BA. ESTAB. ESTABLECIMIENTO: 002 ESTADO: CERRADO
FEC. INICIO ACT.: 23/08/2008
FEC. CIERRE: 14/11/2010
FEC. REINICIO:

Provincia: GUAYAS Cantón: GUAYAQUIL (Partida: 1) Av. De la Calle Av. Juan Tánca Marengo N.º 10 Número: 529 Intersección: Av. Roca y R. Rodríguez de Mendoza N.º 13381661
Trabajo: 042240115 Fax: 042240335

DIRECCION ESTABLECIMIENTO:

ACTIVIDADES DE COMPRA, VENTA, ALQUILER Y EXPLOTACION DE BIENES INMUEBLES

ACTIVIDADES ECONOMICAS:

NOMBRE COMERCIAL:

BA. ESTAB. ESTABLECIMIENTO: 001 ESTADO: ABIERTO MATRIZ
FEC. INICIO ACT.: 10/01/1995
FEC. CIERRE:
FEC. REINICIO:

ESTABLECIMIENTOS REGISTRADOS:

RAZON SOCIAL:

INMOBILIARIA TERRAÑENES S.A.

NUMERO RUC:

099130668001

SOCIEDADES

REGISTRO UNICO DE CONTRIBUYENTES





REGISTRO UNICO DE CONTRIBUYENTES
SOCIEDADES

NÚMERO RUC: 0992298278001
RAZÓN SOCIAL: RAICES Y PROPIEDADES S.A. RAIPROSA

ESTABLECIMIENTOS REGISTRADOS:

No. ESTABLECIMIENTO: 001 ESTADO ABIERTO MATRIZ FEC. INICIO ACT. 09/05/2003
NOMBRE COMERCIAL: FEC. CIERRE:
ACTIVIDADES ECONÓMICAS: FEC. REINICIO:
ACTIVIDADES DE COMPRA, VENTA, ALQUILER Y EXPLOTACION DE BIENES INMUEBLES

DIRECCIÓN ESTABLECIMIENTO:

Provincia: GUAYAS Cantón: GUAYAQUIL Parroquia: TARQUI Ciudadela: LA HERRADURA Calle: AV. JUAN TANCA MARENGO
Número: SOLAR 1 Intersección: AV. AGUSTIN FREIRE Referencia: FRENTE A KERAMIKOS Manzana: 10 Teléfono Trabajo:
042240015 Fax: 042240355

DOCTOR XAVIER RODAS GARCÉS NOTARIO
DÉCIMO PRIMERO DEL CANTÓN GUAYAQUIL,
De conformidad con lo dispuesto en el artículo
numeral 5 de la Ley Notarial, DOY FE, que el documento
precedente compuesto de 1 foja (s), es conforme a
original que se me exhibió y que devolví al interesado.
Guayaquil, 29 de Mayo del 2015



Xavier Rodas Garcés
Notario Décimo Primero
Cantón - Guayaquil

Xavier Rodas Garcés
Notario Décimo Primero
del Cantón Guayaquil

Para: Señor Xavier Antonio
Donde: en el R.U.C.
Servicio de Rentas Internas
REGIONAL SUR



[Signature]
FIRMA DEL CONTRIBUYENTE

[Signature]
SERVICIO DE RENTAS INTERNAS

Usuario: XAPR091207 Lugar de emisión: GUAYAQUIL AV. FRANCISCO Fecha y hora: 04/10/2010





REGISTRO UNICO DE CONTRIBUYENTES SOCIEDADES

NÚMERO RUC: 0992298278001
RAZÓN SOCIAL: RAICES Y PROPIEDADES S.A. RAIPROSA
NOMBRE COMERCIAL:
CLASE CONTRIBUYENTE: OTROS
REPRESENTANTE LEGAL: ORTEGA MALDONADO ELVIRA MARIA
CONTADOR: NAVARRETE MUÑOZ OLGA SOLANGE

FEC. INICIO ACTIVIDADES: 09/05/2003 **FEC. CONSTITUCIÓN:** 09/05/2003
FEC. INSCRIPCIÓN: 21/05/2003 **FECHA DE ACTUALIZACIÓN:** 04/10/2010

ACTIVIDAD ECONOMICA PRINCIPAL:

ACTIVIDADES DE COMPRA, VENTA, ALQUILER Y EXPLOTACION DE BIENES INMUEBLES

DOMICILIO TRIBUTARIO:

Provincia: GUAYAS Cantón: GUAYAQUIL Parroquia: TAFUQUÍ Ciudadela: LA HERRADURA Calle: AV. JUAN TANCA MARENGO Número: SOLAR 1 Intersección: AV. AGUSTIN FREIRE Manzana: 10 Referencia ubicación: FRENTE A KERAMIKOS Teléfono Trabajo: 042240015 Fax: 042240355

DOMICILIO ESPECIAL:

OSIACIONES TRIBUTARIAS:

- * ANEXO DE COMPRAS Y RETENCIONES EN LA FUENTE POR OTROS CONCEPTOS
- * ANEXO RELACION DEPENDENCIA
- * DECLARACIÓN DE IMPUESTO A LA RENTA SOCIEDADES
- * DECLARACIÓN DE RETENCIONES EN LA FUENTE
- * DECLARACIÓN MENSUAL DE IVA

DE ESTABLECIMIENTOS REGISTRADOS: del 001 al 001 **ABIERTOS:** 1
JURISDICCIÓN: REGIONAL LITORAL SUR GUAYAS **CERRADOS:** 0

Per. Esteban Xavier Antonio
SERVIDOR PÚBLICO
Servicio de Rentas Internas
LITORAL SUR



[Firma manuscrita]
FIRMA DEL CONTRIBUYENTE

[Firma manuscrita]
SERVICIO DE RENTAS INTERNAS

Usario: XAP41/31207 Lugar de emisión: GUAYAQUIL AV. FRANCISCO Fajardo y Irujo: 04/10/2010



REGISTRO UNICO DE CONTRIBUYENTES
SOCIEDADES

RAZON SOCIAL: **UNIVERSITARIO**
 RUC: **012236830001**
 RAZON SOCIAL: **UNIVERSITARIO**
 RUC: **012236830001**
 UBICACION: **URB. CIEN BARRIOS URBANIZADORA E INMOBILIARIA DEL**
RECUARDESA
 ESTABLECIMIENTOS REGISTRADOS:
 NOMBRE COMERCIAL: **UNIVERSITARIO**
 NOMBRE COMERCIAL: **UNIVERSITARIO**
 ACTIVIDADES ECONOMICAS: **COMERCIO**
 URL: **WWW.UNIVERSITARIO.COM**

DOCTOR XAVIER RODAS GARCÉS, NOTARIO
DÉCIMO PRIMERO DEL CANTÓN GUAYAQUIL

De conformidad con lo dispuesto en el artículo
 numeral 2 de la Ley Notarial, DOY FE que el documento
 precedente, compuesto de 02/5, es conforme a
 original que se me exhibió y que devolví al interesado
 Guayaquil, 24 de Julio del 2015

Xavier Rodas Garcés
 Notario Décimo Primero
 Cantón - Guayaquil



Xavier Rodas Garcés

Notario Décimo Primero
 del Cantón Guayaquil





REGISTRO ÚNICO DE CONTRIBUYENTES SOCIEDADES

NUMERO RUC: 001300006001
RAZON SOCIAL: BASTILCORP S.A.

ESTABLECIMIENTOS REGISTRADOS:

Nº ESTABLECIMIENTO:	001	ESTADO:	ABIERTO - MATRIZ	FEC. INICIO ACT.:	23/11/1994
REGIMEN COMERCIAL:				FEC. CIERRE:	
ACTIVIDADES ECONOMICAS:				FEC. INICIO:	
ACTIVIDADES DE CONSTRUCCION:					

DIRECCION ESTABLECIMIENTO:

Primeros GUAYAS Centro GUAYAQUIL, Pichincha, TARDU Ciudadela LA HERALDIA, Av. JUAN TANGA TORRESO
Número 102411 Intersección AV. AGUSTIN PACHECO RIVERA, FRENTE A REPARACIONES MÓVILES 10 EDIFICIO INTERCOM. PISO
5. Teléfono: 0995440018 Fax: 0995440015

Xavier Rodas Garcés
Notario Décimo Primero
Cantón Guayaquil

DOCTOR XAVIER RODAS GARCÉS NOTARIO
DÉCIMO PRIMERO DEL CANTÓN GUAYAQUIL,
De conformidad con lo dispuesto en el artículo 1º
numeral 5 de la Ley Notarial, YOY FE, que el documento
precedente compuesto de 1 foja (s), es conforme a
original que se me exhibió y que devolví al interesado
Guayaquil, 29 de Julio del 2015.



Escritura Número 1490-15-001
DELEGADO DEL RUC
Sección de Cuentas Internas
11/02/2011 09:16:12

Xavier Rodas Garcés
Notario Décimo Primero
del Cantón Guayaquil

FIRMA DEL CONTRIBUYENTE

SERVICIO DE RENTAS INTERNAS

Escritura: LIC 1490-15-001 Lugar de emisión: GUAYAQUIL, AV. FRANCISCA Fecha y hora: 11/02/2011 09:16:12



REGISTRO UNICO DE CONTRIBUYENTES SOCIEDADES



NUMERO RUC: 0992543981001
 RAZON SOCIAL: URBANIZADORA DEL NORTE URNOSA S.A.

ESTABLECIMIENTOS REGISTRADOS:

No. ESTABLECIMIENTO: 001	ESTADO: ABIERTO MATRIZ	FEC. INICIO ACT: 15/01/2008
NOMBRE COMERCIAL:		FEC. CIERRE:
ACTIVIDADES ECONOMICAS:		FEC. REINICIO:
ACTIVIDADES DE COMPRA, VENTA, ALQUILER Y EXPLOTACION DE BIENES INMUEBLES		
DIRECCION ESTABLECIMIENTO:		

Provincia: GUAYAS Cantón: GUAYAQUIL Parroquia: TAHQUI Calle: AV. JUAN TANCA MARENGO Número: SDEAR Intersubc. 01
 AV. AGUSTIN FREIRE Referencia: FRENTE A KERAMICCS Manzana: 10 Edificio: IMPROEL Piso: 2 Oficina: 2 Teléfono: Trabajo:
 042210015 Celular: 0991014688 Email: ccevallos@temalvenas.com

Dr. Xavier Rodas Garcés
 Notario Décimo Primero
 del Cantón Guayaquil

DOCTOR XAVIER RODAS GARCÉS, NOTARIO
 DÉCIMO PRIMERO DEL CANTÓN GUAYAQUIL
 De conformidad con lo dispuesto en el artículo
 numeral 5 de la Ley Notarial, DOY FE, que el documento
 precedente compuesto de 1 (foja(s)), es conforme al
 original que se me exhibió y que devolví al interesado.
 Guayaquil, 27 de AGOSTO del 2015.

Xavier Rodas Garcés
 Notario Décimo Primero
 del Cantón Guayaquil



FIRMA DEL CONTRIBUYENTE

SERVICIO DE RENTAS INTERNAS

Usando el sistema de validación de firmas electrónicas, se valida la autenticidad de la firma electrónica del contribuyente.
 Lugar de emisión: GUAYAQUIL, VALENTIN FRANGISCOP, Fecha y hora: 15/02/2015 12:01:11

REGISTRO UNICO DE CONTRIBUYENTES SOCIEDADES



NUMERO RUC: 0992543981001
RAZON SOCIAL: URBANIZADORA DEL NORTE URNOSA S.A.
NOMBRE COMERCIAL:
CLASE CONTRIBUYENTE: OTROS
REPRESENTANTE LEGAL: CRTEGA TRUJILLO JORGE
CONTADOR: NAVARRETE MUNOZ OLGA SOLANGE



FEC. INICIO ACTIVIDADES: 15/01/2008 **FEC. CONSTITUCION:** 15/01/2008
FEC. INSCRIPCION: 24/01/2008 **FECHA DE ACTUALIZACION:** 17/10/2014

ACTIVIDAD ECONOMICA PRINCIPAL:
 ACTIVIDADES DE COMPRA, VENTA, ALQUILER Y EXPLOTACION DE BIENES INMUEBLES

DOMICILIO TRIBUTARIO:
 Provincia: GUAYAS; Canton: GUAYAQUIL Parroquia: TARQUI Calle: AV. JUAN TANCA MARENGO Número: SOLAR 1
 Intersección: AV. AGUSTIN FREIRE Manzana: 10 Edificio: IMPROEL Piso: 2 Oficina: 2 Referencia ubicación: FRENTE A
 KERAMICOS Teléfono Trabajo: 042240015 Celular: 0991014868 Email: corvallos@terrabienes.com
DOMICILIO ESPECIAL:

- OBLIGACIONES TRIBUTARIAS:**
- * ANEXO ACCIONISTAS, PARTICIPES, SOCIOS, MIEMBROS DEL DIRECTORIO Y ADMINISTRADORES
 - * ANEXO RELACION DEPENDENCIA
 - * ANEXO TRANSACCIONAL SIMPLIFICADO
 - * DECLARACION DE IMPUESTO A LA RENTA SOCIEDADES
 - * DECLARACION DE RETENCIONES EN LA FUENTE
 - * DECLARACION MENSUAL DE IVA

DE ESTABLECIMIENTOS REGISTRADOS: del 001 al 001 **ABIERTOS:** 1
JURISDICCION: REGIONAL LITORAL SUR GUAYAS **CERRADOS:** 0

FIRMA DEL CONTRIBUYENTE **SERVICIO DE RENTAS INTERNAS**

Declaro que los datos contenidos en este documento son exactos y verdaderos, por lo que asumo la responsabilidad legal que no ella se genera en virtud del artículo 19 de la Ley del RUC y el Reglamento para la Aplicación de la Ley del RUC.
Usuario: EGBSC60614 **Lugar de emisión:** GUAYAQUIL AV. FRANCISCO **Fecha y hora:** 17/10/2014 12:01:11

**REGISTRO UNICO DE CONTRIBUYENTES
SOCIEDADES**



NUMERO RUC: 0992533369001
RAZON SOCIAL: PLUMUE HOLDINGS INC.

ESTABLECIMIENTOS REGISTRADOS:

Nº ESTABLECIMIENTO:	001	ESTADO:	ABIERTO MATRIZ	FEC. INICIO ACT.:	02/10/2008
NUMERO COMERCIAL:				FEC. CIERRE:	
ACTIVIDADES ECONÓMICAS:	ACTIVIDADES DE COMPRA, VENTA, ALQUILER Y EXPLOTACION DE BIENES INMUEBLES				

DIRECCIÓN ESTABLECIMIENTO:

Provincia: GUAYAS Cantón: GUAYAQUIL Parroquia: TARDU Ciudad: LA HERRADURA Calle: AV. JUAN TANCA MARENGO
Número y/o de identificación: AV. AGUSTÍN FRUTOS Referencia: FRENTE A KERAMICOS Manzana: 10 Edificio: TERRABIENES
Código de Teléfono: Trabajo: 042510015

**DOCTOR XAVIER RODAS GARCÉS NOTARIO
DÉCIMO PRIMERO DEL CANTÓN GUAYAQUIL.**
De conformidad con lo dispuesto en el artículo 11
numeral 5 de la Ley Notarial, DOY FE, que el documento
precedente compuesto de 1 foja (s), es conforme al
original que se me exhibió y que devolví al interesado.
Guayaquil, 29 de Agosto del 2015

Xavier Rodas Garcés
Notario Décimo Primero
Cantón - Guayaquil

Xavier Rodas Garcés
Notario Décimo Primero
del Cantón Guayaquil



Hernández Alvarado María Belén
DELEGADA DEL R.U.C.
Servicio de Rentas Internas
CIENFES SUR

[Signature]
SERVICIO DE RENTAS INTERNAS

FIRMA DEL CONTRIBUYENTE

Lugar de emisión: GUAYAQUIL, FRANCISCO Fecha y hora: 11/08/2015 10:43



**REGISTRO UNICO DE CONTRIBUYENTES
SOCIEDADES**



NÚMERO RUC: 0992593369001
RAZÓN SOCIAL: PLUMUF HOLDINGS INC.
TÍTULO COMERCIAL:
CLASE CONTRIBUYENTE: OTROS
REPRESENTANTE LEGAL: ORTEGA MALDONADO ELVIRA MARIA
CONTADOR: NAVARRETE MUÑOZ OLGA SOLANGE

FEC. INICIO ACTIVIDADES: 02/10/2008 **FEC. CONSTITUCION:** 02/10/2008
FEC. INSCRIPCIÓN: 04/12/2008 **FECHA DE ACTUALIZACIÓN:** 11/10/2012

ACTIVIDAD ECONOMICA PRINCIPAL:
 ACTIVIDADES DE COMPRA, VENTA, ALQUILER Y EXPLOTACION DE BIENES INMUEBLES

DOMICILIO TRIBUTARIO:
 Dirección: GUAYAS Cantón: GUAYAQUIL Parroquia: TARDUI Ciudadela: LA HERRADURA Calle: AV. JUAN TANCA
 y Avenida Nueve de Mayo No. 123 Inscripción: No. AGUSTÍN FERRER Matrícula: 10 Edificio: TERRABENES Piso: 2 Referencia
 Ubicación: FRENTE A KERAMICOS Teléfono Trabajo: 042240015
INSTRUMENTO ESPECIAL:

- OBLIGACIONES TRIBUTARIAS:**
- * ANEXO RELACION DEPENDENCIA
 - * ANEXO TRANSACCIONAL SIMPLIFICADO
 - * DECLARACION DE IMPUESTO A LA RENTA SOCIEDADES
 - * DECLARACIÓN DE RETENCIONES EN LA FUENTE
 - * DECLARACIÓN MENSUAL DE IVA

DE ESTABLECIMIENTOS REGISTRADOS: 001001000000 **ABIERTOS:** 1
JURISDICCION: REGIONAL LITORAL SUR GUAYAS **CERRADOS:** 0



Hernández Alvarado María Belén
DELEGADO DE R.U.C.
 Servicio de Rentas Internas
 Alameda 4006

[Firma del Contribuyente]
FIRMA DEL CONTRIBUYENTE

[Firma del Delegado]
SERVICIO DE RENTAS INTERNAS

Identificación: M88A078498 **Lugar de emisión:** GUAYAQUIL/AV FRANCISCO **Fecha y hora:** 11/10/2012 10:14:59

REGISTRO UNICO DE CONTRIBUYENTES
SOCIEDADES



NUMERO RUC: 0901401318001
RAZON SOCIAL: BENCONADOR S.A.

ESTABLECIMIENTOS REGISTRADOS

Nº ESTABLECIMIENTO	Nº	ESTADO	ABERTO	MATRIZ	FEC. INICIO ACT.
					12/05/1997
NOMBRE COMERCIAL:					FEC. CIERRE:
ACTIVIDADES ECONÓMICAS:					FEC. REINICIO:
ACTIVIDADES DE COMERCIO, VENTA, ALQUILER Y EXPLOTACION DE BIENES INMUEBLES					


DIRECCION ESTABLECIMIENTO:

Provincia GUAYAS Litoral GUAYAQUIL Parroquia PAROQUIA EDUCATIVA LA REINADORA Calle: AV. JUAN JANKA MARENGO
Número 5040 + Intersección AV. AGUSTIN FERRER Referencia: FRENTE A KETRAFINOS Número 40 Edificio INFIDEL Pres.
Código Postal: 0901401318001 - Fax: 042240355

DOCTOR XAVIER RODAS GARCÉS NOTARIO
DÉCIMO PRIMERO DEL CANTÓN GUAYAQUIL

De conformidad con lo dispuesto en el artículo
numeral 5 de la Ley Notarial, DOY FE, que el documento
precedente compuesto de 1 foja(s), es conforme a
original que se me exhibió y que devolví al interesado
Guayaquil, 29 de Junio del 2015

Xavier Rodas Garcés
Notario Décimo Primero
Cantón - Guayaquil



Xavier Rodas Garcés
Notario Décimo Primero
del Cantón Guayaquil

Xavier Rodas Garcés
DIRECCIÓN NACIONAL DE RENTAS INTERNAS
Servicio de Rentas Internas
Litoral SUG



[Signature]

[Signature]

TERMINA DEL CONTRIBUYENTE

SERVICIO DE RENTAS INTERNAS

Inscripción: 0901401318001 Lugar de emisión: GUAYAQUIL, PAROQUIA EDUCATIVA LA REINADORA Fecha y hora: 05/02/2011 10:01:30



**REGISTRO UNICO DE CONTRIBUYENTES
SOCIEDADES**



NUMERO RUC: 0991401318001
RAZON SOCIAL: BENCONACOR S.A.
NOMBRE COMERCIAL:
CLASE CONTRIBUYENTE: OTROS
REPRESENTANTE LEGAL: MARTINEZ TORAL SANTIAGO LUIS
CONTACTO: NAVARRETE MUNOZ D.L.S.A. SOLANZE

FEC. INICIO ACTIVIDADES: 12/06/99 **FEC. CONSTITUCIÓN:** 12/06/1997
FEC. INSCRIPCIÓN: 20/06/99 **FECHA DE ACTUALIZACIÓN:** 02/03/2011

ACTIVIDAD ECONOMICA PRINCIPAL:

ACTIVIDADES DE COMPRA, VENTA, ALQUILER Y EXPLOTACION DE BIENES MUEBLES

DOMICILIO TRIBUTARIO:

Provincia: GUAYAS Condado: GUAYADUL, Parroquia: TARQUI Ciudad de LA HERRADILHA Calle: AV. JUAN TANCA
 VARECO Rótulo: SOLAR 1 Intersección: AV. AGUSTIN FREIRE Manzana: 10 Edificio: INPROEL Piso: 3 Obra: 1
 Referencia: oficina: FRENTE A FINANCIOS Teléfono Trabajo: 042240015 Fax: 042240355
DOMICILIO ESPECIAL:

OLIGACIONES TRIBUTARIAS:

- * ANEXO DE COMPRAS Y RETENCIONES EN LA FUENTE POR OTROS CONCEPTOS
- * ANEXO RELACION DEPENDENCIA
- * DECLARACION DE IMPUESTO A LA RENTA SOCIEDADES
- * DECLARACION DE RETENCIONES EN LA FUENTE
- * DECLARACION MENSUAL DE IVA



NUM. DE ESTABLECIMIENTOS REGISTRADOS: del 001 al 001 **ABIERTOS:** 1
JURISDICCION: REGIONAL LITORAL ENRI GUAYAS **CERRADOS:** 0

Gabriel Mauricio Nieto Andrade
 DELEGADO DEL M.U.C.
 Servicio de Rentas Internas
 Litoral Suc

[Handwritten signature]

[Handwritten signature]


FIRMA DEL CONTRIBUYENTE

SERVICIO DE RENTAS INTERNAS

Usuario: GMYA/2009 Lugar de emisión: GUAYAQUIL AY FRANCISCO Fecha y hora: 02/03/11 08:13:38



Factura: 001-004-000004597



20150901011P02959

NOTARIO(A) GONZALO XAVIER RODAS GARCÉS
NOTARÍA DÉCIMA PRIMERA DEL CANTÓN GUAYAQUIL
EXTRACTO

Escritura N°:	20150901011P02959						
ACTO O CONTRATO:							
PODER ESPECIAL PERSONA JURÍDICA							
FECHA DE OTORGAMIENTO:	23 DE MAYO DEL 2015						
OTORGANTES							
OTORGADO POR							
Persona	Nombres/Razón social	Tipo Interviniente	Documento de Identidad	No. Identificación	Nacionalidad	Calidad	Persona que le representa
Jurídica	INMOBILIARIA TERRABIENES S.A.	REPRESENTADO POR	RUC	0991306658001		PRESIDENTE EJECUTIVO	JORGE ORTEGA TRUJILLO
Jurídica	RAICES Y PROPIEDADES S.A. RAIPUOSA	REPRESENTADO POR	RUC	0092298275001		PRESIDENTE EJECUTIVO	JORGE ORTEGA TRUJILLO
Jurídica	URBICOR, CORPORACION URBANIZADORA E INMOBILIARIA DEL ECUADOR S.A.	REPRESENTADO POR	RUC	0992288558001		PRESIDENTE EJECUTIVO	JORGE ORTEGA TRUJILLO
Jurídica	MASTILCORP S.A.	REPRESENTADO POR	RUC	0991303005001		PRESIDENTE	JORGE ORTEGA TRUJILLO
Jurídica	URBANIZADORA DEL NORTE URNOSA S.A.	REPRESENTADO POR	RUC	0992543581001		GERENTE GENERAL	JORGE ORTEGA TRUJILLO
Jurídica	PLUMAGE HOLDINGS INC	REPRESENTADO POR	RUC	09922593368001		APODERADO(A) GENERAL	JORGE ORTEGA TRUJILLO
Jurídica	BENCONADOR S.A.	REPRESENTADO POR	RUC	0991421318001		PRESIDENTE	JORGE ORTEGA TRUJILLO
A FAVOR DE							
Persona	Nombres/Razón social	Tipo Interviniente	Documento de Identidad	No. Identificación	Nacionalidad	Calidad	Persona que representa
UBICACION							
Provincia		Cantón			Parroquia		
GUAYAS		GUAYAQUIL			3 DE OCTUBRE		
DESCRIPCION DOCUMENTO:							
OBJETO/OBSERVACIONES:							
PODER ESPECIAL A FAVOR DE LA AÑ. MARIA ISABEL MORLÁN RAMÍREZ Y DR. GUSTAVO ORTEGA TRUJILLO, PARA QUE EN FORMA INDIVIDUAL INTERVIENGAN EN LA SUSCRIPCIÓN DE LAS ESCRITURAS DE COMPRAVENTA DE INVUELVES QUE SE ENCUENTRAN CONSOLIDADOS Y QUE FORMAN PARTE DE LOS PROYECTOS INMOBILIARIOS QUE HAN DESARROLLADO LAS REFERIDAS COMPAÑÍAS.							
QUANTIA DEL ACTO O CONTRATO:							
INDETERMINADA							

Kavler Rodas Garcés
Notario Décimo Primero



NOTARIO(A) GONZALO XAVIER RODAS GARCÉS.
NOTARÍA DÉCIMA PRIMERA DEL CANTÓN GUAYAQUIL



Xavier Rodas Garces
 Notario Decimo Primero
 Canton - Guayaquil



NOTARIA DECIMA PRIMERA DEL CANTON GUAYAQUIL
 NOTARIO: GONZALO XAVIER RODAS GARCÉS

A FAVOR DE						
Persona	Nombre/Razon social	Tipo Interviniente	Identidad	No. Identificacion	Nacionalidad	Calidad
Persona que representa						
UBICACION						
Provincia			Canton		Parroquia	
GUAYAS			GUAYAQUIL		8 DE OCTUBRE	
DESCRIPCION DOCUMENTO:						
OBJETOS/OBSERVACIONES: REVOCATORIA DE PODER ESPECIAL OTORGADO EL 22 DE ABRIL DEL 2015 A FAVOR DE LA ABOGADA MIRNA VIRGINIA FACHEO PALOMO						
CUANTIA DEL ACTO O CONTRATO:			INDETERMINADA			

EXTRACTO

Escritura N°:		20162901011P02259					
ACTO O CONTRATO:							
PRESTACION DEL SERVICIO NOTARIAL FUERA DEL DESPACHO (P)							
FECHA DE OTORGAMIENTO:		29 DE MAYO DEL 2015					
OTORGANTES							
OTORGADO POR							
Persona	Nombres/Razón social	Tipo interviniente	Documento de identidad	No. Identificación	Nacionalidad	Calidad	Persona que le representa
A FAVOR DE							
Persona	Nombres/Razón social	Tipo interviniente	Documento de identidad	No. Identificación	Nacionalidad	Calidad	Persona que representa
Jurídica	INMOBILIARIA TERRABIENES S.A.	REPRESENTADO POR	RUC	0997306950001		PRESIDENTE EJECUTIVO	JORGE ORTEGA TRUJILLO
UBICACION							
Provincia		Cantón			Parroquia		
GUAYAS		GUAYAQUIL			9 DE OCTUBRE		
DESCRIPCIÓN DOCUMENTO:							
OBJETO/OBSERVACIONES:							
CUANTIA DEL ACTO O CONTRATO:		INDETERMINADA					

Xavier Rodas Garcés
Notario Décimo Primero
Cantón - Guayaquil

NOTARIO(A) GONZALO XAVIER RODAS GARCÉS
NOTARÍA DECIMA PRIMERA DEL CANTON GUAYAQUIL

EXTRACTO



Escritura N°:		20150091011P02259					
ACTO O CONTRATO:							
REVOCATORIA PODER ESPECIAL PERSONA JURIDICA							
FECHA DE OTORGAMIENTO:		28 DE MAYO DEL 2015					
OTORGANTES							
OTORGADO POR							
Persona	Nombres/Razón social	Tipo interviniente	Documento de identidad	No. Identificación	Nacionalidad	Calidad	Persona que le representa
Jurídica	INMOBILIARIA TERRABIENES S.A.	REPRESENTADO POR	RUC	0991326250001		PRESIDENTE EJECUTIVO	JORGE ORTEGA TRUJILLO
Jurídica	RAICES Y PROPIEDADES S.A. RAIPROSA	REPRESENTADO POR	RUC	0992298278001		PRESIDENTE EJECUTIVO	JORGE ORTEGA TRUJILLO
Jurídica	URBICOR, CORPORACIÓN URBANIZADORA E INMOBILIARIA DEL ECUADOR S.A.	REPRESENTADO POR	RUC	0992265588001		PRESIDENTE EJECUTIVO	JORGE ORTEGA TRUJILLO
Jurídica	MASTRICORP S.A.	REPRESENTADO POR	RUC	0991303005001		PRESIDENTE	JORGE ORTEGA TRUJILLO
Jurídica	URBANIZADORA DEL NORTE URBOSA S.A.	REPRESENTADO POR	RUC	0992543881001		GERENTE GENERAL	JORGE ORTEGA TRUJILLO



COPIA CERTIFICADA DEL ACTA DE JUNTA GENERAL EXTRAORDINARIA DE ACCIONISTAS DE LA COMPAÑÍA URBANIZADORA DEL NORTE URNOSA S.A. CELEBRADA EL TRES DE AGOSTO DEL AÑO DOS MIL QUINCE.

En la ciudad de Guayaquil, a los tres días del mes de agosto del año dos mil quince siendo las diez horas y treinta minutos, en la Sala de Sesiones situada en el mezzanine, oficina No.1 , Torre B, del edificio "Las Cámaras", ubicado en las Avenidas Francisco de Orellana y Miguel H. Alcívar, se celebra la Junta General Extraordinaria Universal de Accionistas de la Compañía URBANIZADORA DEL NORTE URNOSA S.A. con la comparecencia de los accionistas a saber: **UNO)** la sociedad de nacionalidad americana denominada **ARKADIAN OVERSEAS LIMITED.** representada por su Apoderada Especial Ab. Mirna Pacheco P., conforme lo acredita con la carta poder cuya copia se agrega al expedientillo de esta Junta, accionista propietaria de setecientos noventa y nueve (799) acciones ordinarias y nominativas de un valor nominal de US\$1,00 dólar de los Estados Unidos de América cada una, con derecho a igual número de votos; y, **DOS)** la sociedad de nacionalidad panameña denominada **ORLION CONSULTING CORP.** representada por su Apoderada Especial la Ab. Mirna Pacheco P., conforme lo acredita con la carta poder cuya copia se agrega al expedientillo de esta Junta, propietaria de una (1) acción ordinaria y nominativa de un valor nominal de US\$1,00 dólar de los Estados Unidos de América cada una, con derecho a un voto. Toda vez que los accionistas presentes representan la totalidad del capital suscrito y pagado de la compañía, éstas deciden constituirse en Junta General Extraordinaria de Accionistas, prescindiendo del requisito previo de convocatoria de conformidad con lo establecido en la Ley de Compañías, para conocer el siguiente orden del día: **PUNTO ÚNICO:** Autorizar la suscripción del **CONTRATO MARCO PARA EL TRASPASO DEL PROYECTO INMOBILIARIO DENOMINADO "ARCOS DEL RÍO"**. Comparece a la presente Junta la Abogada Maria Isabel Morlás Ramírez en calidad de Apoderada Especial del Presidente Ejecutivo de la empresa, Dr. Jorge Ortega Trujillo conforme lo acredita con la copia de la escritura pública que presenta, con el propósito de informar sobre la recomendación que su mandante realiza a la Junta respecto de este contrato. Preside la Junta en calidad de Presidenta Ad – Hoc por designación de la Junta, la Ab. María Isabel Morlás Ramírez, y actúa como Secretaria Ad-Hoc la Ab. Mirna Pacheco P., con el consentimiento unánime de los accionistas presentes. La Presidenta Ad-Hoc de la Junta dispone que por Secretaria se constate el quórum reglamentario, luego del cual se declara instalada la Junta y solicitó a la Secretaria Ad-Hoc que elabore y archive el listado de accionistas con las acciones y votos que les corresponde, firmado por la Presidenta Ad-Hoc y Secretaria Ad-Hoc de la Junta, luego del cual se procede a tratar el punto único del día. Toma la palabra la Secretaria Ad-Hoc quien indica, por instrucciones de su mandante y en consideración a los problemas que son de conocimiento público de una de sus empresas relacionadas Inmobiliaria Terrabienes S.A.; y, con el propósito de cumplir con los promitentes compradores del Macro Proyecto Inmobiliario denominado "Arcos del Rio", a cargo de la compañía, ambas han venido manteniendo negociaciones tendientes a lograr que un tercero independiente adquiera el referido macro Proyecto Inmobiliario asumiendo la relación contractual con los clientes y acreedores de dicho Proyecto, en los términos y condiciones que se establezcan en el texto del Contrato Marco para el Traspaso del Proyecto Inmobiliario denominado "Arcos Del Rio" , cuyas condiciones y acuerdos han sido previamente discutidos y conocidos por todos los presentes y cuya copia forma parte integrante del expedientillo de esta Junta. Es a la vez conocido que para la firma de dicho Contrato, recomendado por su Representado, es necesario contar con la anuencia y autorización



de sus accionistas. Así mismo, expresa que conoce de las gestiones que ha venido realizando la compañía y los acuerdos alcanzados para la suscripción del Contrato Marco para el Traspaso del Proyecto Inmobiliario "Arcos del Rio", y en base a ello considera que el propósito del Contrato es beneficioso para los intereses de la compañía y sus clientes. Puesta en consideración de la Junta General Extraordinaria de Accionistas el único Punto del Orden del Día, por unanimidad se resuelve lo siguiente: Aprobar y autorizar expresamente a su representante legal y a falta de él, a cualquiera de sus Apoderados Especiales de la compañía para que con las más amplias facultades suscriba el Contrato Marco para el Traspaso del Proyecto Inmobiliario "Arcos del Rio", facultándolo además para realizar, otorgar y suscribir todos los demás actos, contratos y demás instrumentos públicos o privados que sean necesarios con posterioridad a la firma del Contrato Marco antes referido, con la finalidad de ejecutar y perfeccionar dicho Contrato y dar cumplimiento a sus estipulaciones, debiendo entenderse que esta autorización es tan amplia y necesaria cuanto en derecho se requiera y sin limitación alguna para el cabal perfeccionamiento del Contrato Marco, incluyendo, sin limitación alguna, la facultad de enajenar o ceder los bienes y derechos que se describen en dicho Contrato, sin que se entienda que requiere autorización adicional de la Junta de Accionistas. No existiendo ningún otro asunto que tratar, la señora Presidenta Ad-Hoc da un receso de treinta minutos para la redacción de la presente acta. Reinstalada la sesión, se dio lectura al acta, la misma que fue aprobada por unanimidad del capital suscrito y pagado concurrente a la reunión y suscrita por todos los participantes de la Junta General Extraordinaria de Accionistas en unidad de acto. De todo lo cual damos fe. f) Ab. María Isabel Morlás Ramirez, Apoderada Especial de Urbanizadora del Norte Urnosa S.A. y Presidenta Ad-Hoc de la Junta. f) p. Arkadian Overseas Limited y Orllion Consulting Inc.-Accionista-Ab. Mirna Pacheco P.- Apoderada Especial y Secretaria Ad-Hoc de la Junta.-

CERTIFICO que la presente Acta es fiel copia del original que reposa en el Libro de Actas de Juntas Generales de la compañía, al cual me remito en caso de ser necesario.

Guayaquil, 3 de agosto del 2015



Ab. Mirna Pacheco P.
Secretaria Ad-Hoc de la Junta

COPIA CERTIFICADA DEL ACTA DE JUNTA GENERAL EXTRAORDINARIA DE ACCIONISTAS DE LA COMPAÑÍA INMOBILIARIA TERRABIENES S.A. CELEBRADA EL TRES DE AGOSTO DEL AÑO 2015.

En la ciudad de Guayaquil, a los tres días del mes de agosto del año dos mil quince siendo las quince horas, en la Sala de Sesiones situada en el mezzanine, oficina No.1 , Torre B, del edificio "Las Cámaras", ubicado en las Avenidas Francisco de Orellana y Miguel H. Alcívar, se celebra la Junta General Extraordinaria Universal de Accionistas de la Compañía INMOBILIARIA TERRABIENES S.A. con la comparecencia de los accionistas a saber: **UNO)** la sociedad de nacionalidad panameña denominada **ABP CORP. (American Business Promoters)**, representada por su Presidente, Dr. Luis Alberto Ortega Trujillo, conforme lo acredita con la escritura pública cuya copia se agrega al expedienteillo de esta Junta, accionistas propietaria de tres millones ochocientos quince mil seiscientos noventa y nueve (3'815.699) acciones ordinarias y nominativas de un valor nominal de US\$1,00 dólar de los Estados Unidos de América cada una, con derecho a igual número de votos; y, **DOS)** la sociedad de nacionalidad panameña denominada **Abp Services International Inc.**, representada por su Presidente, Dr. Luis Alberto Ortega Trujillo, conforme lo acredita con la escritura pública cuya copia se agrega al expedienteillo de esta Junta, propietaria de una (1) acción ordinaria y nominativa de un valor nominal de US\$1,00 dólar de los Estados Unidos de América cada una, con derecho a un voto. Toda vez que los accionistas presentes representan la totalidad del capital suscrito y pagado de la compañía, éstas deciden constituirse en Junta General Extraordinaria de Accionistas, prescindiendo del requisito previo de convocatoria de conformidad con lo establecido en la Ley de Compañías, para conocer el siguiente orden del día: **PUNTO ÚNICO: Autorizar la suscripción del CONTRATO MARCO PARA EL TRASPASO DEL PROYECTO INMOBILIARIO DENOMINADO "ARCOS DEL RÍO"**. Comparece a la presente Junta la Abogada Maria Isabel Morlás Ramírez en calidad de Apoderada Especial del Presidente Ejecutivo de la empresa Dr. Jorge Ortega Trujillo conforme lo acredita con la copia de la escritura pública que presenta, con el propósito de informar sobre la recomendación que su mandante realiza a la Junta respecto de este contrato. Preside la Junta en calidad de Presidente Ad – Hoc por designación de la Junta, el Dr. Luis Alberto Ortega Trujillo y actúa como Secretaria Ad-Hoc la Ab. Maria Isabel Morlás Ramírez, con el consentimiento unánime de los accionistas presentes. El Presidente Ad-Hoc de la Junta dispone que por Secretaría se constate el quórum reglamentario, luego del cual se declara instalada la Junta y solicitó a la Secretaria Ad-Hoc que elabore y archive el listado de accionistas con las acciones y votos que les corresponde, firmado por el Presidente Ad-Hoc y Secretaria Ad-Hoc de la Junta, luego del cual se procede a tratar el punto único del día. Toma la palabra la Secretaria Ad-Hoc quien indica, por instrucciones de su mandante y en consideración a los problemas que son de conocimiento público de la empresa; y, con el propósito de cumplir con los promitentes compradores del Macro Proyecto Inmobiliario denominado "Arcos del Rio", Terrabienes ha venido manteniendo negociaciones tendientes a lograr que un tercero independiente adquiera el referido macro Proyecto Inmobiliario asumiendo la relación contractual con los clientes y acreedores de dicho Proyecto, en los términos y condiciones que se establecen en el texto del Contrato Marco para el Traspaso del Proyecto Inmobiliario denominado "Arcos Del Rio" que se ha elaborado, cuyas condiciones y acuerdos han sido previamente discutidos y conocidos por todos los presentes y cuya copia forma parte integrante del expedienteillo de esta Junta y que para la firma de dicho Contrato, recomendado por su Representado, es necesario contar con la



anuencia y autorización de sus accionistas Finalizada la intervención de la Secretaria Ad-Hoc, toma la palabra el Dr. Luis Alberto Ortega Trujillo, en representación de los accionistas de la compañía y expresa que conoce de las gestiones que ha venido realizado la compañía y los acuerdos alcanzados para la suscripción del Contrato Marco para el Traspaso del Proyecto Inmobiliario "Arcos del Rio", considera que ello beneficioso para los intereses de la compañía y sus clientes. Puesta en consideración de la Junta General Extraordinaria de Accionistas el único Punto del Orden del Día, por unanimidad se resuelve lo siguiente: Aprobar y autorizar expresamente a su representante legal y a falta de él, a cualquiera de sus Apoderados Especiales de la compañía para que con las más amplias facultades suscriba el Contrato Marco para el Traspaso del Proyecto Inmobiliario "Arcos del Rio", facultándolo además para realizar, otorgar y suscribir todos los demás actos, contratos y demás instrumentos públicos o privados que sean necesarios con posterioridad a la firma del Contrato Marco antes referido, con la finalidad de ejecutar y perfeccionar dicho Contrato y dar cumplimiento a sus estipulaciones, debiendo entenderse que esta autorización es tan amplia y necesaria cuanto en derecho se requiera y sin limitación alguna para el cabal perfeccionamiento del Contrato Marco, incluyendo, sin limitación alguna, la facultad de enajenar o ceder los bienes y derechos que se describen en dicho Contrato, sin que se entienda que requiere autorización adicional de la Junta de Accionistas. No existiendo ningún otro asunto que tratar, el señor Presidente Ad-Hoc da un receso de treinta minutos para la redacción de la presente acta. Reinstalada la sesión, se dio lectura al acta, la misma que fue aprobada por unanimidad del capital suscrito y pagado concurrente a la reunión y suscrita por todos los participantes de la Junta General Extraordinaria de Accionistas en unidad de acto. De todo lo cual damos fe. F) p. ABP. Corp. (American Business Promoters) y ABP Services International Inc.- Accionistas- Dr. Luis Alberto Ortega Trujillo-Presidente y Presidente Ad-Hoc de la Junta.- f) Ab. María Isabel Morlás Ramírez Apoderada Especial de Inmobiliaria Terrabienes S.A. y Secretaria Ad-Hoc de la Junta.-

CERTIFICO que la presente Acta es fiel copia del original que reposa en el Libro de Actas de Juntas Generales de la compañía, al cual me remito en caso de ser necesario.

Guayaquil, 3 de agosto del 2015



Ab. María Isabel Morlás Ramírez
Secretaria Ad-Hoc de la Junta

Guayaquil, junio 09 de 2014

Señor Ingeniero
Pedro José Vélez Margary
Presente.-

De mi consideración:

Por medio de la presente, comunico a usted que la Junta General de Accionistas de **ZION ADMINISTRADORA DE FONDOS Y FIDEICOMISOS S.A.**, en sesión celebrada el día de hoy, por unanimidad de votos, resolvió designarlo a usted como **GERENTE GENERAL** de la compañía, por el período de **CINCO AÑOS**, con todos los deberes y obligaciones establecidos en el estatuto social, entre las que consta ejercer la representación legal, judicial y extrajudicial de la compañía de manera individual y sin participación de ningún otro funcionario.

El estatuto social de **ZION ADMINISTRADORA DE FONDOS Y FIDEICOMISOS S.A.** consta en la Escritura Pública de Constitución otorgada ante el Notario Vigésimo Cuarto del Cantón Guayaquil, Dr. Francisco Ycaza Garcés, el 04 de agosto de 2009 e inscrita en el Registro Mercantil del cantón Guayaquil, el 21 de agosto de 2009.

Atentamente,



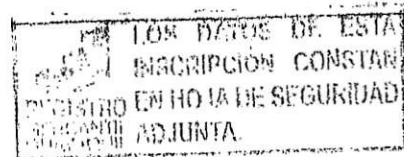
Ing. Pedro José Vélez Margary
C.I. No.0911186203
Secretario de la Junta

RAZÓN: Acepto el cargo de **GERENTE GENERAL** de la compañía **ZION ADMINISTRADORA DE FONDOS Y FIDEICOMISOS S.A.**, con el que me ha distinguido la Junta General de Accionistas.

Guayaquil, 09 de junio de 2014.-



Ing. Pedro José Vélez Margary
C.I. No.0911186203



Parque Empresarial Colón, Edificio Corporativo 4, Piso 2, Oficina 201

PBX: 2136760 Guayaquil – Ecuador

www.zion.com.ec

Registro Mercantil de Guayaquil

NUMERO DE REPERTORIO: 28.884

FECHA DE REPERTORIO: 20/jun/2014

HORA DE REPERTORIO: 10:57

En cumplimiento con lo dispuesto en la ley, la Registradora Mercantil del Cantón Guayaquil ha inscrito lo siguiente:


1.- Con fecha veinte de Junio del dos mil catorce queda inscrito el presente Nombramiento de Gerente General, de la Compañía ZION ADMINISTRADORA DE FONDOS Y FIDEICOMISOS S.A., a favor de PEDRO JOSE VELEZ MARGARY, de fojas 25.053 a 25.055, Registro de Nombramientos número 8.096.

ORDEN: 28884



Guayaquil, 24 de junio de 2014

REVISADO POR: 


Ab. Patricia Murillo Torres
REGISTRO MERCANTIL
DEL CANTON GUAYAQUIL
DELEGADA

La responsabilidad sobre la veracidad y autenticidad de los datos registrados, es de exclusiva responsabilidad de la o el declarante cuando esta o éste provee toda la información, al tenor de lo establecido en el Art. 4 de la Ley del Sistema Nacional de Registro de Datos Públicos.



OLIVOS DEL RIO
DESTINO DE HIPOTECAS


ANEXO 1

NO.	MZ	SOLAR	MTS2	MODELO	MTS	
					CONSTRUCCION	HIPOTECA ENTREGADA A:
1	5700	1	164.38	SANTA FE	111.35	DITECA
2	5700	2	123.68	SANTA FE	111.35	DITECA
3	5700	3	124.02	SANTA FE	111.35	DITECA
4	5700	4	124.36	FERNANDINA	112.40	DITECA
5	5700	5	124.70	FERNANDINA	112.40	DITECA
6	5700	6	125.04	FERNANDINA	112.40	DITECA
7	5700	7	125.38	FERNANDINA	112.40	DITECA
8	5700	8	125.72	FERNANDINA	112.40	DITECA
9	5700	9	126.06	FERNANDINA	112.40	BANCO GENERAL RUMIÑAHUI
10	5700	10	126.40	SANTA FE	111.35	BANCO GENERAL RUMIÑAHUI
11	5700	11	126.74	SANTA FE	111.35	BANCO GENERAL RUMIÑAHUI
12	5700	12	127.08	SANTA FE	111.35	BANCO GENERAL RUMIÑAHUI
13	5700	13	127.42	SANTA FE	111.35	BANCO GENERAL RUMIÑAHUI
14	5700	14	127.76	SANTA FE	111.35	BANCO GENERAL RUMIÑAHUI
15	5700	15	128.09	SANTA FE	111.35	BANCO GENERAL RUMIÑAHUI
16	5700	16	128.43	ISABELA	106.15	BANCO GENERAL RUMIÑAHUI
17	5700	17	128.77	ISABELA	106.15	BANCO GENERAL RUMIÑAHUI
18	5700	18	129.11	ISABELA	106.15	BANCO GENERAL RUMIÑAHUI
19	5700	19	129.46	ISABELA	106.15	BANCO GENERAL RUMIÑAHUI
20	5700	20	129.80	ISABELA	106.15	BANCO GENERAL RUMIÑAHUI
21	5700	21	130.14	ISABELA	106.15	BANCO GENERAL RUMIÑAHUI
22	5700	22	130.48	SANTA FE	111.35	BANCO GENERAL RUMIÑAHUI
23	5700	23	130.96	SANTA FE	111.35	BANCO GENERAL RUMIÑAHUI
24	5701	1	136.00	FERNANDINA	112.40	FIDEICOMISO STARVILLE
25	5701	2	102.00	FERNANDINA	112.40	FIDEICOMISO STARVILLE
26	5701	3	102.06	ISABELA	106.15	FIDEICOMISO STARVILLE
27	5701	4	102.06	ISABELA	106.15	FIDEICOMISO STARVILLE
28	5701	5	102.06	ISABELA	106.15	FIDEICOMISO STARVILLE
29	5701	6	102.06	ISABELA	106.15	FIDEICOMISO STARVILLE
30	5701	7	102.12	ISABELA	106.15	FIDEICOMISO STARVILLE
31	5701	8	102.12	ISABELA	106.15	FIDEICOMISO STARVILLE
32	5701	9	102.12	SANTA FE	111.35	FIDEICOMISO STARVILLE
33	5701	10	102.12	SANTA FE	111.35	FIDEICOMISO STARVILLE
34	5701	11	102.18	SANTA FE	111.35	FIDEICOMISO STARVILLE
35	5701	12	102.18	SANTA FE	111.35	FIDEICOMISO STARVILLE
36	5701	13	102.18	SANTA FE	111.35	FIDEICOMISO STARVILLE
37	5701	14	131.31	SANTA FE	111.35	FIDEICOMISO STARVILLE
38	5703	1	194.88	SANTA FE	111.35	BANCO GENERAL RUMIÑAHUI
39	5703	2	104.30	SANTA FE	111.35	BANCO GENERAL RUMIÑAHUI
40	5703	3	103.92	SANTA FE	111.35	BANCO GENERAL RUMIÑAHUI
41	5703	4	103.55	SANTA FE	111.35	BANCO GENERAL RUMIÑAHUI
42	5703	5	103.17	SANTA FE	111.35	BANCO GENERAL RUMIÑAHUI
43	5703	6	102.79	SANTA FE	111.35	BANCO GENERAL RUMIÑAHUI
44	5703	7	102.01	SANTA FE	111.35	BANCO GENERAL RUMIÑAHUI
45	5703	8	102.03	SANTA FE	111.35	BANCO GENERAL RUMIÑAHUI
46	5703	9	101.65	SANTA FE	111.35	BANCO GENERAL RUMIÑAHUI
47	5703	10	100.35	SANTA FE	111.35	BANCO GENERAL RUMIÑAHUI
48	5703	11	99.61	SANTA CRUZ	110.70	BANCO GENERAL RUMIÑAHUI
49	5703	12	98.38	SANTA CRUZ	110.70	BANCO GENERAL RUMIÑAHUI
50	5703	13	97.15	SANTA CRUZ	110.70	BANCO GENERAL RUMIÑAHUI
51	5703	14	95.93	SANTA CRUZ	110.70	BANCO GENERAL RUMIÑAHUI
52	5703	15	94.77	SANTA CRUZ	110.70	BANCO GENERAL RUMIÑAHUI
53	5703	16	94.97	SANTA CRUZ	110.70	BANCO GENERAL RUMIÑAHUI
54	5703	17	95.69	SANTA FE	111.35	BANCO GENERAL RUMIÑAHUI
55	5703	18	96.42	SANTA FE	111.35	BANCO GENERAL RUMIÑAHUI
56	5703	19	97.15	SANTA FE	111.35	BANCO GENERAL RUMIÑAHUI
57	5703	20	97.66	SANTA FE	111.35	BANCO GENERAL RUMIÑAHUI
58	5703	21	97.88	SANTA FE	111.35	BANCO GENERAL RUMIÑAHUI
59	5703	22	98.10	SANTA FE	111.35	BANCO GENERAL RUMIÑAHUI
60	5703	23	129.26	FERNANDINA	112.40	BANCO GENERAL RUMIÑAHUI
61	5707	01	135.15	SANTA FE	111.35	SOCIEDAD FINANCIERA INTERAME
62	5707	02	135.15	SANTA FE	111.35	SOCIEDAD FINANCIERA INTERAME
63	5707	03	90.00	SANTA FE	111.35	SOCIEDAD FINANCIERA INTERAME
64	5707	04	90.00	SANTA FE	111.35	SOCIEDAD FINANCIERA INTERAME
65	5707	05	90.00	SANTA FE	111.35	SOCIEDAD FINANCIERA INTERAME
66	5707	06	90.00	SANTA FE	111.35	SOCIEDAD FINANCIERA INTERAME
67	5707	07	90.00	MARCHENA	103.00	SOCIEDAD FINANCIERA INTERAME
68	5707	08	90.00	MARCHENA	103.00	SOCIEDAD FINANCIERA INTERAME
69	5707	09	90.00	MARCHENA	103.00	SOCIEDAD FINANCIERA INTERAME
70	5707	10	90.00	MARCHENA	103.00	SOCIEDAD FINANCIERA INTERAME
71	5707	11	90.00	MARCHENA	103.00	SOCIEDAD FINANCIERA INTERAME
72	5707	12	90.00	MARCHENA	103.00	SOCIEDAD FINANCIERA INTERAME
73	5707	13	90.00	SANTA FE	111.35	SOCIEDAD FINANCIERA INTERAME
74	5707	14	90.00	SANTA FE	111.35	SOCIEDAD FINANCIERA INTERAME
75	5707	15	90.00	SANTA FE	111.35	BANCO GENERAL RUMIÑAHUI
76	5707	16	90.00	SANTA FE	111.35	BANCO GENERAL RUMIÑAHUI
77	5707	17	90.00	SANTA FE	111.35	BANCO GENERAL RUMIÑAHUI
78	5707	18	90.00	SANTA FE	111.35	BANCO GENERAL RUMIÑAHUI
79	5707	19	90.00	FERNANDINA	112.40	BANCO GENERAL RUMIÑAHUI
80	5707	20	90.00	FERNANDINA	112.40	BANCO GENERAL RUMIÑAHUI



[Handwritten signature]

167	5710	2	120.00	SANTA FE	111.35	BANCO GENERAL RUMIÑAHUI
168	5710	3	90.00	SANTA FE	111.35	BANCO GENERAL RUMIÑAHUI
169	5710	4	90.00	SANTA FE	111.35	BANCO GENERAL RUMIÑAHUI
170	5710	5	90.00	SANTA FE	111.35	BANCO GENERAL RUMIÑAHUI
171	5710	6	90.00	SANTA FE	111.35	BANCO GENERAL RUMIÑAHUI
172	5710	7	90.00	SANTA FE	111.35	BANCO GENERAL RUMIÑAHUI
173	5710	8	90.00	SANTA FE	111.35	BANCO GENERAL RUMIÑAHUI
174	5710	9	90.00	PINTA	79.00	BANCO GENERAL RUMIÑAHUI
175	5710	10	90.00	PINTA	79.00	BANCO GENERAL RUMIÑAHUI
176	5710	11	90.00	PINTA	79.00	BANCO GENERAL RUMIÑAHUI
177	5710	12	90.00	PINTA	79.00	BANCO GENERAL RUMIÑAHUI
178	5710	13	90.00	PINTA	79.00	BANCO GENERAL RUMIÑAHUI
179	5710	14	90.00	PINTA	79.00	BANCO GENERAL RUMIÑAHUI
180	5710	15	90.00	ISABELA	106.15	BANCO GENERAL RUMIÑAHUI
181	5710	16	90.00	ISABELA	106.15	BANCO GENERAL RUMIÑAHUI
182	5710	17	90.00	ISABELA	106.15	BANCO GENERAL RUMIÑAHUI
183	5710	18	90.00	ISABELA	106.15	BANCO GENERAL RUMIÑAHUI
184	5710	19	90.00	ISABELA	106.15	BANCO GENERAL RUMIÑAHUI
185	5710	20	90.00	ISABELA	106.15	BANCO GENERAL RUMIÑAHUI
186	5710	21	90.00	FERNANDINA	112.40	BANCO GENERAL RUMIÑAHUI
187	5710	22	90.00	FERNANDINA	112.40	BANCO GENERAL RUMIÑAHUI
188	5710	23	90.00	FERNANDINA	112.40	BANCO GENERAL RUMIÑAHUI
189	5710	24	90.00	FERNANDINA	112.40	BANCO GENERAL RUMIÑAHUI
190	5710	25	90.00	FERNANDINA	112.40	BANCO GENERAL RUMIÑAHUI
191	5710	26	147.26	FERNANDINA	112.40	BANCO GENERAL RUMIÑAHUI
192	5710	27	166.35	FERNANDINA	112.40	BANCO GENERAL RUMIÑAHUI
193	5710	28	90.00	FERNANDINA	112.40	BANCO GENERAL RUMIÑAHUI
194	5710	29	90.00	FERNANDINA	112.40	BANCO GENERAL RUMIÑAHUI
195	5710	30	90.00	FERNANDINA	112.40	BANCO GENERAL RUMIÑAHUI
196	5710	31	90.00	FERNANDINA	112.40	BANCO GENERAL RUMIÑAHUI
197	5710	32	90.00	FERNANDINA	112.40	BANCO GENERAL RUMIÑAHUI
198	5710	33	90.00	SANTA FE	111.35	BANCO GENERAL RUMIÑAHUI
199	5710	34	90.00	SANTA FE	111.35	BANCO GENERAL RUMIÑAHUI
200	5710	35	90.00	SANTA FE	111.35	BANCO GENERAL RUMIÑAHUI
201	5710	36	90.00	SANTA FE	111.35	BANCO GENERAL RUMIÑAHUI
202	5710	37	90.00	SANTA FE	111.35	BANCO GENERAL RUMIÑAHUI
203	5710	38	90.00	SANTA FE	111.35	BANCO GENERAL RUMIÑAHUI
204	5710	39	90.00	MARCHENA	103.00	BANCO GENERAL RUMIÑAHUI
205	5710	40	90.00	MARCHENA	103.00	BANCO GENERAL RUMIÑAHUI
206	5710	41	90.00	MARCHENA	103.00	BANCO GENERAL RUMIÑAHUI
207	5710	42	90.00	MARCHENA	103.00	BANCO GENERAL RUMIÑAHUI
208	5710	43	90.00	MARCHENA	103.00	BANCO GENERAL RUMIÑAHUI
209	5710	44	90.00	MARCHENA	103.00	BANCO GENERAL RUMIÑAHUI
210	5710	45	90.00	SANTA FE	111.35	BANCO GENERAL RUMIÑAHUI
211	5710	46	90.00	SANTA FE	111.35	BANCO GENERAL RUMIÑAHUI
212	5710	47	90.00	SANTA FE	111.35	BANCO GENERAL RUMIÑAHUI
213	5710	48	90.00	SANTA FE	111.35	BANCO GENERAL RUMIÑAHUI
214	5710	49	90.00	SANTA FE	111.35	BANCO GENERAL RUMIÑAHUI
215	5700	24	131.15	SANTA FE	111.35	MUTUALISTA PICHINCHA
216	5700	25	131.45	SANTA FE	111.35	MUTUALISTA PICHINCHA
217	5700	26	131.83	SANTA FE	111.35	MUTUALISTA PICHINCHA
218	5700	27	132.17	SANTA FE	111.35	MUTUALISTA PICHINCHA
219	5700	28	132.51	FERNANDINA	112.40	MUTUALISTA PICHINCHA
220	5700	29	132.80	FERNANDINA	112.40	MUTUALISTA PICHINCHA
221	5700	30	133.14	FERNANDINA	112.40	MUTUALISTA PICHINCHA
222	5700	31	133.64	FERNANDINA	112.40	MUTUALISTA PICHINCHA
223	5700	32	133.98	FERNANDINA	112.40	MUTUALISTA PICHINCHA
224	5700	33	134.32	FERNANDINA	112.40	MUTUALISTA PICHINCHA
225	5700	34	134.55	SANTA FE	111.35	MUTUALISTA PICHINCHA
226	5700	35	134.84	SANTA FE	111.35	MUTUALISTA PICHINCHA
227	5700	36	135.16	SANTA FE	111.35	MUTUALISTA PICHINCHA
228	5700	37	135.50	SANTA FE	111.35	MUTUALISTA PICHINCHA
229	5700	38	135.84	SANTA FE	111.35	MUTUALISTA PICHINCHA
230	5700	39	136.18	SANTA FE	111.35	MUTUALISTA PICHINCHA
231	5700	40	136.52	ISABELA	106.15	MUTUALISTA PICHINCHA
232	5700	41	136.85	ISABELA	106.15	MUTUALISTA PICHINCHA
233	5700	42	137.27	ISABELA	106.15	MUTUALISTA PICHINCHA
234	5700	43	137.53	ISABELA	106.15	MUTUALISTA PICHINCHA
235	5700	44	137.87	ISABELA	106.15	MUTUALISTA PICHINCHA
236	5700	45	138.21	ISABELA	106.15	MUTUALISTA PICHINCHA
237	5700	46	138.54	FERNANDINA	112.40	MUTUALISTA PICHINCHA
238	5700	47	138.88	FERNANDINA	112.40	MUTUALISTA PICHINCHA
239	5700	48	139.22	FERNANDINA	112.40	MUTUALISTA PICHINCHA
240	5700	49	139.56	FERNANDINA	112.40	MUTUALISTA PICHINCHA
241	5700	50	139.89	FERNANDINA	112.40	MUTUALISTA PICHINCHA
242	5700	51	140.23	FERNANDINA	112.40	MUTUALISTA PICHINCHA
243	5700	52	140.57	SANTA FE	111.35	MUTUALISTA PICHINCHA
244	5700	53	140.91	SANTA FE	111.35	MUTUALISTA PICHINCHA
245	5700	54	141.26	SANTA FE	111.35	MUTUALISTA PICHINCHA
246	5700	55	141.60	SANTA FE	111.35	MUTUALISTA PICHINCHA
247	5700	56	141.94	SANTA FE	111.35	MUTUALISTA PICHINCHA
248	5700	57	188.15	SANTA FE	111.35	MUTUALISTA PICHINCHA
249	5704	01	148.73	SANTA CRUZ	110.70	MUTUALISTA PICHINCHA
250	5704	02	90.00	SANTA CRUZ	110.70	MUTUALISTA PICHINCHA
251	5704	03	90.00	SANTA CRUZ	110.70	MUTUALISTA PICHINCHA
252	5704	04	90.00	SANTA CRUZ	110.70	MUTUALISTA PICHINCHA



[Handwritten signature]

253	5704	05	90.00	SANTA CRUZ	110.70	MUTUALISTA PICHINCHA
254	5704	06	90.00	SANTA CRUZ	110.70	MUTUALISTA PICHINCHA
255	5704	07	90.00	MARCHENA	103.00	MUTUALISTA PICHINCHA
256	5704	08	90.00	MARCHENA	103.00	MUTUALISTA PICHINCHA
257	5704	09	90.00	MARCHENA	103.00	MUTUALISTA PICHINCHA
258	5704	10	90.00	MARCHENA	103.00	MUTUALISTA PICHINCHA
259	5704	11	90.00	MARCHENA	103.00	MUTUALISTA PICHINCHA
260	5704	12	90.00	MARCHENA	103.00	MUTUALISTA PICHINCHA
261	5704	13	90.00	PINTA	79.00	MUTUALISTA PICHINCHA
262	5704	14	90.00	PINTA	79.00	MUTUALISTA PICHINCHA
263	5704	15	90.00	PINTA	79.00	MUTUALISTA PICHINCHA
264	5704	16	90.00	PINTA	79.00	MUTUALISTA PICHINCHA
265	5704	17	90.00	PINTA	79.00	MUTUALISTA PICHINCHA
266	5704	18	90.00	PINTA	79.00	MUTUALISTA PICHINCHA
267	5704	19	90.00	BALTRA	98.10	MUTUALISTA PICHINCHA
268	5704	20	90.00	BALTRA	98.10	MUTUALISTA PICHINCHA
269	5704	21	90.00	BALTRA	98.10	MUTUALISTA PICHINCHA
270	5704	22	90.00	BALTRA	98.10	MUTUALISTA PICHINCHA
271	5704	23	90.00	BALTRA	98.10	MUTUALISTA PICHINCHA
272	5704	24	90.00	BALTRA	98.10	MUTUALISTA PICHINCHA
273	5704	25	90.00	FERNANDINA	112.40	MUTUALISTA PICHINCHA
274	5704	26	90.00	FERNANDINA	112.40	MUTUALISTA PICHINCHA
275	5704	27	90.00	FERNANDINA	112.40	MUTUALISTA PICHINCHA
276	5704	28	90.00	FERNANDINA	112.40	MUTUALISTA PICHINCHA
277	5704	29	90.00	FERNANDINA	112.40	MUTUALISTA PICHINCHA
278	5704	30	120.00	FERNANDINA	112.40	MUTUALISTA PICHINCHA
279	5705	01	136.00	FERNANDINA	112.40	MUTUALISTA PICHINCHA
280	5705	02	102.00	FERNANDINA	112.40	MUTUALISTA PICHINCHA
281	5705	03	102.00	FERNANDINA	112.40	MUTUALISTA PICHINCHA
282	5705	04	102.00	FERNANDINA	112.40	MUTUALISTA PICHINCHA
283	5705	05	102.00	FERNANDINA	112.40	MUTUALISTA PICHINCHA
284	5705	06	102.00	FERNANDINA	112.40	MUTUALISTA PICHINCHA
285	5705	07	102.00	MARCHENA	103.00	MUTUALISTA PICHINCHA
286	5705	08	102.00	MARCHENA	103.00	MUTUALISTA PICHINCHA
287	5705	09	102.00	MARCHENA	103.00	MUTUALISTA PICHINCHA
288	5705	10	102.00	MARCHENA	103.00	MUTUALISTA PICHINCHA
289	5705	11	102.00	MARCHENA	103.00	MUTUALISTA PICHINCHA
290	5705	12	102.00	MARCHENA	103.00	MUTUALISTA PICHINCHA
291	5705	13	102.00	ISABELA	106.15	MUTUALISTA PICHINCHA
292	5705	14	102.00	ISABELA	106.15	MUTUALISTA PICHINCHA
293	5705	15	102.00	ISABELA	106.15	MUTUALISTA PICHINCHA
294	5705	16	136.12	ISABELA	106.15	MUTUALISTA PICHINCHA
295	5706	01	120.00	FERNANDINA	112.40	MUTUALISTA PICHINCHA
296	5706	02	120.00	FERNANDINA	112.40	MUTUALISTA PICHINCHA
297	5706	03	90.00	FERNANDINA	112.40	MUTUALISTA PICHINCHA
298	5706	04	90.00	FERNANDINA	112.40	MUTUALISTA PICHINCHA
299	5706	05	90.00	FERNANDINA	112.40	MUTUALISTA PICHINCHA
300	5706	06	90.00	FERNANDINA	112.40	MUTUALISTA PICHINCHA
301	5706	07	90.00	FERNANDINA	112.40	MUTUALISTA PICHINCHA
302	5706	08	90.00	ISABELA	106.15	MUTUALISTA PICHINCHA
303	5706	09	90.00	ISABELA	106.15	MUTUALISTA PICHINCHA
304	5706	10	90.00	ISABELA	106.15	MUTUALISTA PICHINCHA
305	5706	11	90.00	ISABELA	106.15	MUTUALISTA PICHINCHA
306	5706	12	90.00	ISABELA	106.15	MUTUALISTA PICHINCHA
307	5706	13	120.00	ISABELA	106.15	MUTUALISTA PICHINCHA
308	5706	14	120.00	MARCHENA	103.00	MUTUALISTA PICHINCHA
309	5706	15	90.00	MARCHENA	103.00	MUTUALISTA PICHINCHA
310	5706	16	90.00	MARCHENA	103.00	MUTUALISTA PICHINCHA
311	5706	17	90.00	MARCHENA	103.00	MUTUALISTA PICHINCHA
312	5706	18	90.00	MARCHENA	103.00	MUTUALISTA PICHINCHA
313	5706	19	90.00	MARCHENA	103.00	MUTUALISTA PICHINCHA
314	5706	20	90.00	FERNANDINA	112.40	MUTUALISTA PICHINCHA
315	5706	21	90.00	FERNANDINA	112.40	MUTUALISTA PICHINCHA
316	5706	22	90.00	FERNANDINA	112.40	MUTUALISTA PICHINCHA
317	5706	23	90.00	FERNANDINA	112.40	MUTUALISTA PICHINCHA
318	5706	24	90.00	FERNANDINA	112.40	MUTUALISTA PICHINCHA
319	5707	27	90.00	SANTA FE	111.35	MUTUALISTA PICHINCHA
320	5707	28	90.00	SANTA FE	111.35	MUTUALISTA PICHINCHA
321	5707	29	90.00	SANTA FE	111.35	MUTUALISTA PICHINCHA
322	5707	30	135.00	SANTA FE	111.35	MUTUALISTA PICHINCHA
323	5707	31	135.00	SANTA FE	111.35	MUTUALISTA PICHINCHA
324	5707	32	90.00	SANTA FE	111.16	MUTUALISTA PICHINCHA
325	5707	33	90.00	SANTA FE	111.35	MUTUALISTA PICHINCHA
326	5707	34	90.00	SANTA FE	111.35	MUTUALISTA PICHINCHA
327	5707	35	90.00	SANTA FE	111.35	MUTUALISTA PICHINCHA
328	5711	01	166.85	FERNANDINA	112.40	MUTUALISTA PICHINCHA
329	5711	02	147.75	FERNANDINA	112.40	MUTUALISTA PICHINCHA
330	5711	03	90.00	FERNANDINA	112.40	MUTUALISTA PICHINCHA
331	5711	04	90.00	FERNANDINA	112.40	MUTUALISTA PICHINCHA
332	5711	05	90.00	FERNANDINA	112.40	MUTUALISTA PICHINCHA
333	5711	06	90.00	FERNANDINA	112.40	MUTUALISTA PICHINCHA
334	5711	07	90.00	FERNANDINA	112.40	MUTUALISTA PICHINCHA
335	5711	08	90.00	FERNANDINA	112.40	MUTUALISTA PICHINCHA
336	5711	09	90.00	FERNANDINA	112.40	MUTUALISTA PICHINCHA
337	5711	10	90.00	FERNANDINA	112.40	MUTUALISTA PICHINCHA
338	5711	11	90.00	FERNANDINA	112.40	MUTUALISTA PICHINCHA

339	5711	12	90.00	FERNANDINA	112.40	MUTUALISTA PICHINCHA
340	5711	13	90.00	SANTA FE	111.35	MUTUALISTA PICHINCHA
341	5711	14	90.00	SANTA FE	111.35	MUTUALISTA PICHINCHA
342	5711	15	90.00	SANTA FE	111.35	MUTUALISTA PICHINCHA
343	5711	16	90.00	SANTA FE	111.35	MUTUALISTA PICHINCHA
344	5711	17	90.00	SANTA FE	111.35	MUTUALISTA PICHINCHA
345	5711	18	90.00	SANTA FE	111.35	MUTUALISTA PICHINCHA
346	5711	19	90.00	MARCHENA	103.00	MUTUALISTA PICHINCHA
347	5711	20	90.00	MARCHENA	103.00	MUTUALISTA PICHINCHA
348	5711	21	90.00	MARCHENA	103.00	MUTUALISTA PICHINCHA
349	5711	22	90.00	MARCHENA	103.00	MUTUALISTA PICHINCHA
350	5711	23	90.00	MARCHENA	103.00	MUTUALISTA PICHINCHA
351	5711	24	90.00	MARCHENA	103.00	MUTUALISTA PICHINCHA
352	5711	25	90.00	SANTA CRUZ	110.70	MUTUALISTA PICHINCHA
353	5711	26	90.00	SANTA CRUZ	110.70	MUTUALISTA PICHINCHA
354	5711	27	90.00	SANTA CRUZ	110.70	MUTUALISTA PICHINCHA
355	5711	28	90.00	SANTA CRUZ	110.70	MUTUALISTA PICHINCHA
356	5711	29	90.00	SANTA CRUZ	110.70	MUTUALISTA PICHINCHA
357	5711	30	90.00	SANTA CRUZ	110.70	MUTUALISTA PICHINCHA
358	5711	31	90.00	SANTA FE	111.35	MUTUALISTA PICHINCHA
359	5711	32	90.00	SANTA FE	111.35	MUTUALISTA PICHINCHA
360	5711	33	90.00	SANTA FE	111.35	MUTUALISTA PICHINCHA
361	5711	34	90.00	SANTA FE	111.35	MUTUALISTA PICHINCHA
362	5711	35	90.00	SANTA FE	111.35	MUTUALISTA PICHINCHA
363	5711	36	120.00	SANTA FE	111.35	MUTUALISTA PICHINCHA
364	5711	37	120.00	ISABELA	106.15	MUTUALISTA PICHINCHA
365	5711	38	90.00	ISABELA	106.15	MUTUALISTA PICHINCHA
366	5711	39	90.00	ISABELA	106.15	MUTUALISTA PICHINCHA
367	5711	40	90.00	ISABELA	106.15	MUTUALISTA PICHINCHA
368	5711	41	90.00	ISABELA	106.15	MUTUALISTA PICHINCHA
369	5711	42	90.00	ISABELA	106.15	MUTUALISTA PICHINCHA
370	5711	43	90.00	MARCHENA	103.00	MUTUALISTA PICHINCHA
371	5711	44	90.00	MARCHENA	103.00	MUTUALISTA PICHINCHA
372	5711	45	90.00	MARCHENA	103.00	MUTUALISTA PICHINCHA
373	5711	46	90.00	MARCHENA	103.00	MUTUALISTA PICHINCHA
374	5711	47	90.00	MARCHENA	103.00	MUTUALISTA PICHINCHA
375	5711	48	90.00	MARCHENA	103.00	MUTUALISTA PICHINCHA
376	5711	49	90.00	FERNANDINA	112.40	MUTUALISTA PICHINCHA
377	5711	50	90.00	FERNANDINA	112.40	MUTUALISTA PICHINCHA
378	5711	51	90.00	FERNANDINA	112.40	MUTUALISTA PICHINCHA
379	5711	52	90.00	FERNANDINA	112.40	MUTUALISTA PICHINCHA
380	5711	53	90.00	FERNANDINA	112.40	MUTUALISTA PICHINCHA
381	5711	54	90.00	FERNANDINA	112.40	MUTUALISTA PICHINCHA
382	5711	55	90.00	ISABELA	106.15	MUTUALISTA PICHINCHA
383	5711	56	90.00	ISABELA	106.15	MUTUALISTA PICHINCHA
384	5711	57	90.00	ISABELA	106.15	MUTUALISTA PICHINCHA
385	5711	58	90.00	ISABELA	106.15	MUTUALISTA PICHINCHA
386	5711	59	90.00	ISABELA	106.15	MUTUALISTA PICHINCHA
387	5711	60	90.00	ISABELA	106.15	MUTUALISTA PICHINCHA
388	5711	61	90.00	GENOVESA	87.20	MUTUALISTA PICHINCHA
389	5711	62	90.00	GENOVESA	87.20	MUTUALISTA PICHINCHA
390	5711	63	90.00	GENOVESA	87.20	MUTUALISTA PICHINCHA
391	5711	64	90.00	GENOVESA	87.20	MUTUALISTA PICHINCHA
392	5711	65	90.00	GENOVESA	87.20	MUTUALISTA PICHINCHA
393	5711	66	90.00	GENOVESA	87.20	MUTUALISTA PICHINCHA
394	5711	67	90.00	FERNANDINA	112.40	MUTUALISTA PICHINCHA
395	5711	68	90.00	FERNANDINA	112.40	MUTUALISTA PICHINCHA
396	5711	69	90.00	FERNANDINA	112.40	MUTUALISTA PICHINCHA
397	5712	01	162.68	FERNANDINA	112.40	MUTUALISTA PICHINCHA
398	5712	02	144.55	FERNANDINA	112.40	MUTUALISTA PICHINCHA
399	5712	03	90.00	FERNANDINA	112.40	MUTUALISTA PICHINCHA
400	5712	04	90.00	FERNANDINA	112.40	MUTUALISTA PICHINCHA
401	5712	05	90.00	FERNANDINA	112.40	MUTUALISTA PICHINCHA
402	5712	06	90.00	FERNANDINA	112.40	MUTUALISTA PICHINCHA
403	5712	07	90.00	FERNANDINA	112.40	MUTUALISTA PICHINCHA
404	5712	08	90.00	FERNANDINA	112.40	MUTUALISTA PICHINCHA
405	5712	09	90.00	FERNANDINA	112.40	MUTUALISTA PICHINCHA
406	5712	10	90.00	FERNANDINA	112.40	MUTUALISTA PICHINCHA
407	5712	11	90.00	PINTA	79.00	MUTUALISTA PICHINCHA
408	5712	12	90.00	PINTA	79.00	MUTUALISTA PICHINCHA
409	5712	13	90.00	PINTA	79.00	MUTUALISTA PICHINCHA
410	5712	14	90.00	PINTA	79.00	MUTUALISTA PICHINCHA
411	5712	15	90.00	PINTA	79.00	MUTUALISTA PICHINCHA
412	5712	16	90.00	PINTA	79.00	MUTUALISTA PICHINCHA
413	5712	17	90.00	GENOVESA	87.20	MUTUALISTA PICHINCHA
414	5712	18	90.00	GENOVESA	87.20	MUTUALISTA PICHINCHA
415	5712	19	90.00	GENOVESA	87.20	MUTUALISTA PICHINCHA
416	5712	20	90.00	GENOVESA	87.20	MUTUALISTA PICHINCHA
417	5712	21	90.00	GENOVESA	87.20	MUTUALISTA PICHINCHA
418	5712	22	90.00	GENOVESA	87.20	MUTUALISTA PICHINCHA
419	5712	23	90.00	SANTA FE	111.35	MUTUALISTA PICHINCHA
420	5712	24	90.00	SANTA FE	111.35	MUTUALISTA PICHINCHA
421	5712	25	90.00	SANTA FE	111.35	MUTUALISTA PICHINCHA
422	5712	26	90.00	SANTA FE	111.35	MUTUALISTA PICHINCHA
423	5712	27	90.00	SANTA FE	111.35	MUTUALISTA PICHINCHA
424	5712	28	90.00	SANTA FE	111.35	MUTUALISTA PICHINCHA



425	5712	29	90.00	BALTRA	98.10	MUTUALISTA PICHINCHA
426	5712	30	90.00	BALTRA	98.10	MUTUALISTA PICHINCHA
427	5712	31	90.00	BALTRA	98.10	MUTUALISTA PICHINCHA
428	5712	32	90.00	BALTRA	98.10	MUTUALISTA PICHINCHA
429	5712	33	90.00	BALTRA	98.10	MUTUALISTA PICHINCHA
430	5712	34	112.50	BALTRA	98.10	MUTUALISTA PICHINCHA
431	5712	35	112.50	ISABELA	106.15	MUTUALISTA PICHINCHA
432	5712	36	90.00	ISABELA	106.15	MUTUALISTA PICHINCHA
433	5712	37	90.00	ISABELA	106.15	MUTUALISTA PICHINCHA
434	5712	38	90.00	ISABELA	106.15	MUTUALISTA PICHINCHA
435	5712	39	90.00	ISABELA	106.15	MUTUALISTA PICHINCHA
436	5712	40	90.00	ISABELA	106.15	MUTUALISTA PICHINCHA
437	5712	41	90.00	FERNANDINA	112.40	MUTUALISTA PICHINCHA
438	5712	42	90.00	FERNANDINA	112.40	MUTUALISTA PICHINCHA
439	5712	43	90.00	FERNANDINA	112.40	MUTUALISTA PICHINCHA
440	5712	44	90.00	FERNANDINA	112.40	MUTUALISTA PICHINCHA
441	5712	45	90.00	FERNANDINA	112.40	MUTUALISTA PICHINCHA
442	5712	46	90.00	FERNANDINA	112.40	MUTUALISTA PICHINCHA
443	5712	47	90.00	MARCHENA	103.00	MUTUALISTA PICHINCHA
444	5712	48	90.00	MARCHENA	103.00	MUTUALISTA PICHINCHA
445	5712	49	90.00	MARCHENA	103.00	MUTUALISTA PICHINCHA
446	5712	50	90.00	MARCHENA	103.00	MUTUALISTA PICHINCHA
447	5712	51	90.00	MARCHENA	103.00	MUTUALISTA PICHINCHA
448	5712	52	90.00	MARCHENA	103.00	MUTUALISTA PICHINCHA
449	5712	53	90.00	ISABELA	106.15	MUTUALISTA PICHINCHA
450	5712	54	90.00	ISABELA	106.15	MUTUALISTA PICHINCHA
451	5712	55	90.00	ISABELA	106.15	MUTUALISTA PICHINCHA
452	5712	56	90.00	ISABELA	106.15	MUTUALISTA PICHINCHA
453	5712	57	90.00	ISABELA	106.15	MUTUALISTA PICHINCHA
454	5712	58	90.00	ISABELA	106.15	MUTUALISTA PICHINCHA
455	5712	59	90.00	FERNANDINA	112.40	MUTUALISTA PICHINCHA
456	5712	60	90.00	FERNANDINA	112.40	MUTUALISTA PICHINCHA
457	5712	61	90.00	FERNANDINA	112.40	MUTUALISTA PICHINCHA
458	5712	62	90.00	FERNANDINA	112.40	MUTUALISTA PICHINCHA
459	5712	63	90.00	FERNANDINA	112.40	MUTUALISTA PICHINCHA
460	5712	64	90.00	FERNANDINA	112.40	MUTUALISTA PICHINCHA
461	5712	65	90.00	FERNANDINA	112.40	MUTUALISTA PICHINCHA

ACREEDOR	CANTIDAD	MTS2. ODR	AVALUOS	DEUDA
BANCO GENERAL RUMINAHUI	178	17,393.38	\$ 3,252,562.06	\$ 1,500,000.00
DITECA	8	1,037.28	\$ 193,971.36	\$ 200,000.00
FIDEICOMISO STARVILLE	14	1,492.57	\$ 279,110.59	
MUTUALISTA PICHINCHA	247	24,789.74	\$ 4,635,681.38	\$ 1,950,000.00
SOCIEDAD FINANCIERA INTERAMERICANA	14	1,350.30	\$ 297,066.00	\$ 84,552.00
Total general	461	46,063.27	8,658,391.39	3,734,552.00

POR URNOSA S.A.

POR INMOBILIARIA TERRABIENES S.A.

POR FIDEICOMISO DE INVERSION PLUSVALIA

LISTADO DE CLIENTES PROYECTO ARCOS DEL RIO: ETAPA CEIBOS DEL RIO

ANEXO 2

	CLIENTE	NEGOCIO	UBICACIÓN	PRECIO	FINANCIAMINETO	TOTAL CANCELADO
1	ANDRADE BECERRA FERNANDO XAVIER	12000282	02-5717-011	52,939.51	37,057.66	11,982.98
2	ARAUJO PIGUAVE JOSE ANTONIO	13000146	02-5723-006	85,400.00	67,630.00	10,170.00
3	AREVALO PEÑA BEATRIZ CECIBEL	14000046	02-5726-037	76,816.00	53,771.20	10,493.01
4	ARIAS ROCAFUERTE ANDRES	11000437	02-5721-027	61,500.00	42,725.00	18,775.00
5	ASTUDILLO SEMINARIO HENRY WELLINGTON	13000064	02-5725-052	75,510.01	52,857.01	13,575.50
6	AVILES CABRERA JOHN IGNACIO	12000127	02-5722-021	59,950.01	41,965.01	16,453.50
7	AVILEZ BURGOS STALIN GABRIEL	12000190	02-5721-041	67,500.01	47,250.01	20,250.00
8	AYALA SABANDO CARLOS ROBERTO	13000080	02-5720-020	74,714.50	59,414.50	14,050.00
9	BAJAÑA AVILA MARIA ROSALINA	11000494	02-5720-015	56,969.50	39,878.65	16,708.48
10	BAJAÑA FAJARDO EDMUNDO AMBROSIO	14000019	02-5721-031	65,950.00	46,165.00	13,120.00
11	BALLADARES GONZALEZ MONICA DEL ROCIO	12000107	02-5713-017	51,500.01	34,864.94	16,635.33
12	BARREIRO IGLESIAS MARIA DANIELA	12000319	02-5722-003	70,100.00	49,070.00	15,766.26
13	BARRERA ESCOBAR LUCIA DEL CARMEN	13000056	02-5720-012	66,572.51	46,501.76	16,789.00
14	BARROS ACOSTA SANDRA LILIANA	11000595	02-5727-038	68,800.00	48,160.00	19,197.21
15	BECILLA JUSTILLO ANGELICA CONSUELO	12000298	02-5723-032	65,750.01	46,025.01	18,395.00
16	BELTRAN MURIEL LAURA ALEXANDRA	12000196	02-5725-023	68,560.01	47,992.01	19,100.00
17	BINDER YEPEZ JORGE OMAR	12000035	02-5713-002	66,500.00	46,543.00	19,957.00
18	BOHORQUEZ SALTOS MARIA GABRIELA	11000563	02-5721-005	59,950.00	41,965.00	15,372.50
19	BRIONES ALCIVAR DAVID ALBERTO	12000220	02-5717-021	65,677.51	45,974.26	7,625.00
20	BRIONES ARANA BRENDA JULISA	11000457	02-5720-005	65,479.50	45,835.52	19,643.98
21	BROCEL MUÑOZ CESAR	12000252	02-5722-018	71,700.00	50,190.00	17,963.79
22	BUNAY ARGUDO ITALO DAMIAN	12000161	02-5722-034	76,275.01	53,392.51	20,263.75
23	BELLO HERRERA MELINA	12000115	02-5713-042	65,950.01	35,950.01	25,500.00
24	CABRERA MACIAS EDUARDO JAVIER	11000492	02-5726-050	68,316.00	47,821.20	17,920.01
25	CALDERON CEDENO ZOILA MARGARITA	12000089	02-5713-013	59,950.00	41,965.00	17,567.50
26	CALDERON CISNEROS JUAN TARQUINO	12000016	02-5726-015	72,316.00	50,621.20	9,775.66
27	CALDERON MAZA CRISTHIAN	12000213	02-5727-052	69,300.01	48,510.01	19,565.00
28	CAMPOVERDE ZAMBRANO JOSE RODOLFO	12000341	02-5725-030	79,560.01	55,692.01	18,718.00
29	CARRASCO CORNEJO MARTHA ANDREA	12000301	02-5723-031	65,750.01	46,025.01	16,418.21
30	CARVACA RAMIREZ FABRICIO	13000086	02-5726-009	79,766.00	59,824.50	4,988.30
31	CARVAJAL PALACIOS GRACE LILIAM	12000080	02-5721-032	65,950.00	46,165.00	17,794.00
32	CARVAJAL TAPIA IVAN RAUL	13000010	02-5722-016	71,950.00	57,560.00	11,997.50
33	CASTRO CASCANTE VERONICA EDITH	11000605	02-5721-016	50,500.00	35,350.00	13,410.00
34	CASTRO GAVILANES MARTHA	11000445	02-5721-013	50,900.00	35,630.00	13,685.00
35	CASTRO ILLESCAS JORGE IVAN	11000463	02-5720-022	62,612.50	43,827.86	18,359.64
36	CEPEDA FERNANDEZ LUIS ALBERTO	12000254	02-5723-035	62,750.00	43,925.00	12,948.00
37	CERVANTES PLUAS MARIA BELEN	12000224	02-5721-010	59,950.00	41,965.00	16,597.50
38	CEVALLOS CASTANEDA ROSEMARY	12000207	02-5725-022	68,560.01	47,992.01	19,195.00
39	CHAVEZ BRAVO CAROLINA LISBETH	11000486	02-5727-033	62,550.00	43,785.00	13,280.00
40	CHELE MARCILLO KAREN	14000055	02-5721-009	56,500.00	24,081.38	29,087.00
41	CHIRIGUAYA DUARTE ANIBAL ROGELIO	14000038	02-5725-004	72,560.00	50,792.00	16,918.00
42	CHOEZ ALCIVAR JOHANNA GUADALUPE	12000155	02-5722-006	66,100.00	46,270.00	17,257.00
43	CHONILLO PORTES ALEJANDRO ALFONSO	12000130	02-5722-028	51,200.01	35,800.01	14,380.00
44	CHORDOVA GARCIA FELIPE EMILIO	12000321	02-5727-035	70,300.00	49,210.00	21,090.00
45	CHURREREO HUACON GUILLERMO JOHNNY	14000012	02-5727-002	78,948.00	55,263.60	18,813.30
46	CORONEL CALLE ANA LUISA	11000587	02-5721-019	64,450.00	44,915.00	16,791.50
47	COSTA ARCE CARLOS	12000087	02-5726-025	71,161.32	49,812.92	20,675.00
48	CRESPO MATUTE LEONARDO ROMAN	11000530	02-5727-025	70,300.00	49,210.00	21,090.00
49	CRUZ MORAN JOSE BENIGNO	14000031	02-5726-001	94,601.00	66,221.00	23,520.00
50	CUADRADO BARRENECHEA JORGE LEONARDO	14000125	02-5726-012	76,766.00	53,736.20	15,022.00
51	CUENCA CALLE PAOLA MARIBEL	14000033	02-5727-050	73,750.00	44,250.00	20,812.50
52	DOMINGUEZ RAMIREZ DAGOBERTO LUIS	12000125	02-5722-019	59,950.01	41,965.01	10,508.00
53	ERAZO OVIEDO LEONOR ALEXANDRA	12000142	02-5722-027	51,500.01	36,050.01	13,711.00
54	ESCALANTE PAREDES CARLOS WILMARK	13000015	02-5722-014	71,950.00	57,560.00	11,621.50
55	ESPIN LOPEZ EDDY	14000074	02-5726-035	72,571.01	50,799.71	17,499.50
56	ESPINOZA ALCIVAR EDISON IGNACIO	12000299	02-5722-004	70,100.01	49,070.01	15,613.64
57	ESPINOZA LOPEZ ALEXANDRA	14000073	02-5725-021	64,010.01	44,807.01	11,508.50
58	ESPINOZA SANCHEZ GERMAN ALEJANDRO	13000111	02-5717-023	73,093.50	51,165.45	14,754.68
59	FAJARDO BELTRAN JOSE FRANCISCO	12000012	02-5721-021	60,600.00	13,825.00	46,771.00
60	FERNANDEZ ZAPATA RENATO GUILLERMO	12000148	02-5725-024	67,560.01	32,332.01	31,378.00
61	FLORES DUARTE MARUXI ELIZABETH	11000474	02-5726-021	66,316.00	46,421.20	16,935.80
62	FRANCO VELIZ MARIA DEL ROSARIO	12000157	02-5722-011	51,500.01	35,566.21	15,933.80
63	FRANCO VILLAVIGENCO SANDRA PREDILECTA	11000471	02-5727-021	66,300.00	39,000.00	27,300.00
64	GAGO FLORES VERONICA FABIOLA	12000343	02-5717-015	64,003.51	44,802.46	10,810.18
65	GABOR ZURITA CARLOTA CARMEN	12000091	02-5713-024	51,500.00	36,050.00	14,076.00
66	GALFAS VIVANCO CARMEN ELIZABETH	12000034	02-5713-032	59,950.00	41,965.00	14,837.50
67	GARCIA CHACOPAC CARLOS ALBERTO	11000412	02-5721-014	50,400.00	35,280.00	12,220.00
68	GARCIA GONZALEZ RONALD	12000066	02-5713-010	59,950.00	41,965.00	17,247.50
69	GARCIA PLUA VICENTE ALEXANDER	11000418	02-5713-044	69,500.00	48,650.00	20,850.00
70	GAVILANEZ PEREZ KERLYS JANETH	12000129	02-5713-033	66,500.01	46,550.01	18,310.00
71	GILCES BRAVO ELIAS ENRIQUE	11000531	02-5726-001	87,955.51	61,568.86	21,413.58

72	GOMEZ ZOLLER ALVARO	13000004	02-5723-011	69,750.00	51,615.00	16,210.00
73	GONZALEZ GONZALEZ EDISON FRANCISCO	13000013	02-5717-001	63,615.50	40,904.77	12,192.78
74	GONZALEZ HOLGUIN JENNY ANNABELLE	11000521	02-5726-003	73,766.01	51,636.21	20,788.30
75	GOYA ACOSTA IVAN	11000439	02-5720-019	61,765.50	43,235.85	18,529.65
76	GRACIANI VILLEGAS FRANKLIN ARTURO	12000145	02-5722-017	80,250.01	56,175.01	21,202.50
77	GUACHO CAYAMBE LUIS	11000451	02-5720-006	65,428.50	45,799.95	19,250.00
78	GUERRERO CHALEN CHRISTIAN FREDDY	13000007	02-5722-005	70,100.00	56,080.00	7,395.00
79	GUSQUI AMAGUAYA MAYRA ISABEL	13000084	02-5721-024	77,500.00	54,250.00	15,575.00
80	HENRIQUEZ BRAVO LOURDES GUADALUPE	11000528	02-5720-018	60,266.51	42,186.56	13,188.33
81	HERAS SANCHEZ MARIA	14000004	02-5723-005	84,400.00	59,080.00	15,540.00
82	HERMIDA LAZ GERMAN ARNULFO	12000152	02-5719-002	75,400.01	26,744.01	48,656.00
83	HERNANDEZ GUILLERMAN CECILIA ENMA	12000144	02-5722-026	51,500.01	36,050.01	14,018.00
84	HOLGUIN DUARTE CARLOS SANTIAGO	14000021	02-5726-047	68,316.00	47,821.20	18,355.80
85	ILLESCAS AGUILERA RINA ISABEL	12000005	02-5727-028	72,542.50	50,779.75	21,757.13
86	ILLESCAS AGUILERA SUSANA	11000577	02-5727-027	80,292.50	53,554.62	26,736.88
87	INTRIAGO SAQUICELA MARCOS ANTONIO	11000507	02-5726-051	72,316.01	50,621.21	16,724.80
88	IZA MANOBANDA DARWIN IVAN	13000093	02-5713-012	67,950.00	54,360.00	10,741.00
89	JACOME RAIMUNDO JANET MIOSOTY	12000128	02-5722-025	51,500.01	36,050.01	7,446.00
90	JAIME AREVALO AMALIA ELIZABETH	12000229	02-5723-008	65,750.00	46,025.00	17,908.00
91	JAIME REYES DARIO ROBERTO	12000185	02-5723-026	66,750.01	46,725.01	18,337.50
92	JARA PEREZ FRANKLIN ELADIO	12000140	02-5725-026	67,560.01	47,292.01	18,815.00
93	JATIVA VASCONEZ CATANIA LUZ	12000275	02-5723-029	66,750.01	46,725.01	17,578.50
94	JIMENEZ PITA MARIANITA DE JESUS	11000560	02-5721-034	63,950.00	46,165.00	16,091.50
95	JORDAN HIDROVO HANS OMAR	11000430	02-5721-017	61,500.00	42,543.00	18,957.00
96	JORDAN VEGA JIMMY FRANKLIN	12000057	02-5713-018	51,500.00	36,050.00	14,965.00
97	JURADO BRIONES LUIS ROBERT	11000456	02-5720-004	65,547.00	45,882.90	19,655.67
98	LALAMA MONSERRATE JULIO CESAR	12000273	02-5722-010	53,500.01	36,300.01	16,2
99	LEMUS VILLARREAL TYRON STEVEN	12000100	02-5727-034	70,300.00	49,210.00	19,4
100	LEON YANCHAPAXI SAUL ISAIAS	12000346	02-5726-018	73,316.01	50,621.21	18,614.80
101	LINO POSLIGUA BERNABE OSCAR	12000006	02-5713-026	49,700.00	27,600.00	22,100.00
102	LOOR ZAMBRANO JORGE EDUARDO	12000141	02-5722-022	59,950.01	41,965.01	11,075.00
103	LOPEZ BRAVO LISSBETH NATHALY	12000121	02-5713-015	51,500.01	36,050.01	13,472.19
104	LOPEZ MARTINEZ RAFAEL IGNACIO	11000594	02-5726-048	68,316.01	47,821.21	17,275.80
105	LOPEZ SARMIENTO LEONIDAS ANTONIO	13000053	02-5727-014	69,250.00	55,400.00	5,540.00
106	LOPEZ SEMINARIO JAIME EDUARDO	12000206	02-5725-021	64,010.01	44,807.01	17,350.50
107	LOPEZ ULLOA HILDA CLEMENCIA	12000009	02-5713-023	51,500.00	36,050.00	14,875.00
108	LOZANO ANDRADE MAURICIO ALEJANDRO	11000424	02-5721-004	61,500.00	43,050.00	17,715.00
109	LOZANO CALDERON MAURICIO	12000205	02-5723-033	62,750.00	43,925.00	17,825.00
110	MARIN ASANZA ANGEL ANIBAL	14000014	02-5726-029	80,995.01	46,676.51	26,518.50
111	MARQUEZ ZAPATA YNGRID ELIZABETH	14000041	02-5717-011	52,975.50	37,082.85	10,298.78
112	MARTINEZ GRUESO ANGELICA ELIZABETH	14000088	02-5722-008	59,500.00	41,650.00	10,239.00
113	MEDINA ERRAZURIZ GINA PATRICIA	13000085	02-5726-020	80,816.00	60,396.00	4,049.14
114	MEDINA ERRAZURIZ MERCEDES MARIA	12000056	02-5713-019	51,500.00	35,931.00	15,569.00
115	MEDINA MEDINA MARIA BELEN	12000090	02-5726-002	74,316.00	52,021.20	9,315.80
116	MEJIA CHIRIGUAYO KATTY ESPERANZA	12000041	02-5726-043	68,316.00	47,821.20	19,000.00
117	MENDOZA ALCIVAR ESTHER ELOISA	13000029	02-5725-012	58,060.00	40,642.00	12,313.00
118	MERA INTRIAGO MARIUXI	11000468	02-5721-043	62,500.00	43,750.00	18,455.00
119	MIELES ALMEIDA GLORIA ISABEL	12000123	02-5725-028	82,080.01	57,456.01	20,634.00
120	MITE ACOSTA DELIA VIRGINIA	12000281	02-5717-004	52,723.51	36,796.46	15,0
121	MONTIEL MONTIEL ROCIO JUANITA	11000584	02-5727-008	64,750.00	45,325.00	18,5
122	MONTIEL PANCHANA KARINA ARACELY	11000603	02-5727-014	60,750.00	42,498.00	16,608.00
123	MORA MONTES MARIO ABEL	11000413	02-5720-001	68,590.00	48,011.50	20,578.50
124	MORENO GUERRA FLAVIO BOLIVAR	11000583	02-5727-016	64,800.00	45,360.00	19,100.00
125	MORENO QUINTO FELIX ALFREDO	11000414	02-5721-015	50,400.00	35,280.00	15,120.00
126	MOSQUERA PAREJA FRANKLIN JAVIER	12000001	02-5727-032	64,550.00	45,185.00	11,472.50
127	MUNOZ FABARA MARIA FERNANDA	14000034	02-5713-028	63,950.00	34,304.00	12,646.00
128	MURILLO BAJANA EDUARDO	11000491	02-5720-013	57,074.50	39,952.15	16,750.73
129	ORDONEZ HIDALGO ERNESTO	12000092	02-5726-027	79,538.00	48,326.70	31,201.30
130	OROZCO LARA FAUSTO	11000469	02-5720-021	62,663.50	43,489.50	19,174.00
131	ORTIZ PALMA ALFREDO ORLANDO	12000304	02-5723-030	69,750.01	47,662.51	17,887.50
132	OSORIO PALMA CRISTOBAL COLON	12000062	02-5713-027	59,950.00	27,206.05	28,393.95
133	OSTAIZA BARAHONA STEVEN LUDGARDO	14000026	02-5722-002	77,425.01	54,197.51	7,730.25
134	PACHECO MACIAS WILLIAM JAVIER	12000237	02-5723-040	54,300.00	38,010.00	12,915.00
135	PAEZ TOBAR PEDRO ALBERTO	12000324	02-5722-029	53,500.01	38,850.01	13,079.00
136	PAGUAY TOAQUIZA GONZALO GUILLERMO	13000090	02-5721-035	79,950.00	59,160.00	13,324.00
137	PALACIOS RODAS JEANNETTE LEONOR	12000259	02-5726-024	70,766.01	49,536.21	13,958.30
138	PARDO NUNEZ SORAYA ELIZABETH	12000151	02-5723-027	65,750.01	46,025.01	12,960.00
139	PATINO PATINO PEDRO PABLO	12000232	02-5713-008	66,100.00	46,270.00	16,307.00
140	PENAFIEL MORALES COLOMBIA ESMERALDA	13000016	02-5723-038	56,800.00	42,600.00	8,860.21
141	PILLASAGUA KUON YENG MICHEL ALBERTO	11000427	02-5721-033	61,500.00	42,775.00	18,725.00
142	PINCAY PINCAY JOHANNA ELIZABETH	12000249	02-5723-036	62,750.00	43,925.00	16,143.50
143	PINOS PABON CHRISTIAN	11000529	02-5727-039	70,300.01	49,210.01	17,947.00
144	PLUAS MORAN GALO CALEB	14000064	02-5721-001	70,000.00	49,000.00	18,765.00
145	PROCEL RAMIREZ FATIMA NARCISA	11000580	02-5713-021	51,500.00	36,050.00	14,715.00
146	PUSAY AGUIRRE OSWALDO ROBERTO	11000493	02-5727-051	67,750.00	47,425.00	19,631.50
147	QUINDE ROCOHANO ELVA JANET	12000126	02-5722-024	51,500.01	36,050.01	13,363.00

148	QUIROZ SOLORZANO MARIA DEL PILAR	12000081	02-5713-031	59,950.00	41,478.00	18,472.00
149	REAL PROCEL MABEL	11000582	02-5726-026	71,522.72	48,322.72	20,201.00
150	REQUENA MORAN NELSON JONATHAN	12000197	02-5723-024	81,400.01	56,980.01	20,237.00
151	RIVERA PENAFIEL SANDRA CAROLINA	14000083	02-5722-033	69,950.00	45,158.50	14,441.50
152	ROCA IZURIETA JOHANNA LIZZETTE	11000472	02-5726-022	66,316.00	46,421.20	17,876.80
153	RODRIGUEZ CACERES JANET SONIA	11000487	02-5721-036	60,750.00	42,525.00	11,037.50
154	RODRIGUEZ MERO AMARILIS ARACELY	11000488	02-5720-016	56,918.50	39,842.95	11,315.93
155	RODRIGUEZ RIOS CARLOS JHONATHAN	12000286	02-5725-018	64,010.01	44,807.01	11,706.48
156	ROJAS MIRANDA HUGO ANTONIO	11000398	02-5720-007	62,377.50	43,664.25	18,713.25
157	ROLDAN IPERTY JULIO BENIGNO	12000183	02-5719-017	69,571.00	48,699.70	19,095.00
158	RONQUILLO HINOJOSA NORMAN	13000012	02-5723-017	63,300.01	50,640.01	12,660.00
159	ROSETO MATUTE MAGDALENA DEL PILAR	12000228	02-5722-023	59,950.00	41,965.00	15,786.50
160	RUIZ FARIAS DAVID ANDRES	13000019	02-5720-014	61,679.91	36,266.97	24,882.94
161	RUIZ MAZZINI ROBERTO ARTURO	11000407	02-5721-001	70,000.00	49,000.00	18,750.00
162	SAFADI FLORES INDIRA SILVANIA	14000035	02-5725-042	91,455.00	58,205.00	11,300.00
163	SALAZAR INDACOCHEA FELIX ENRIQUE	12000164	02-5723-043	68,750.01	48,125.01	7,637.50
164	SALMERON WILLIAMS EDDI ADAN	12000086	02-5717-025	60,566.50	42,396.55	11,146.33
165	SAMANIEGO AYALA GALO	12000177	02-5723-046	68,750.01	48,125.01	16,768.50
166	SAMPEDRO MITE ANDRES ROLANDO	12000230	02-5720-010	66,674.50	46,670.77	17,340.73
167	SANCHEZ RIVAS MARIA TERESA	12000288	02-5717-002	55,133.51	38,593.46	14,326.68
168	SANCHEZ TIGRERO CLARA ALEXANDRA	12000002	02-5727-042	69,750.00	48,825.00	20,587.50
169	SANCHEZ VELASQUEZ GLADYS DE JESUS	12000019	02-5726-040	68,316.00	47,821.20	16,626.00
170	SANCHEZ VELASQUEZ MARIA DEL CARMEN	12000013	02-5726-013	69,766.00	48,836.20	19,000.00
171	SANTOS LINDAO MARIA LUISA	13000059	02-5725-041	79,010.00	55,307.00	20,287.00
172	SILVESTRE JOZA WELLINGTON ROLANDO	13000018	02-5725-035	64,560.01	45,192.01	13,164.00
173	SOLANO QUINTERO CESAR JAVIER	12000305	02-5717-028	64,482.50	45,137.75	8,164.13
174	SOLIS MAIRONGO GUSTAVO CELESTINO	12000134	02-5723-019	74,300.01	51,950.01	10,124.00
175	SOLIS MESCUM BOHORQUEZ AUGUSTO BAYARDO	14000069	02-5717-029	66,910.01	36,368.51	16,420.50
176	SOLIS ACURI ZHININ MARIA GUILLERMINA	12000074	02-5713-016	51,500.00	36,050.00	15,450.00
177	TAMAYO LOOR NELLY KARINA	11000520	02-5727-015	61,750.01	43,222.51	17,567.50
178	TAPIA ALCIVAR ROOSVERT IVAN	11000429	02-5713-038	61,500.00	42,475.00	19,025.00
179	TAPIA MIRANDA IVONNE CECILIA	12000169	02-5721-039	64,950.00	45,465.00	18,367.50
180	TOALA CHAVEZ WENDY CRISTINA	12000010	02-5726-047	66,816.00	46,771.20	10,001.00
181	TOAPANTA GUERRERO MARCO ANTONIO	13000075	02-5726-045	68,316.00	47,821.20	15,115.80
182	TORRES CASTILLO CIRO NEPTALI	12000289	02-5717-003	55,183.01	38,628.11	15,794.00
183	TORRES GAVILANEZ HAMILTON MANUEL	13000023	02-5726-039	74,816.00	59,852.80	11,900.80
184	TROYA CUMBICUS DOTILA ESMERALDA	12000132	02-5726-042	64,217.36	1,252.24	61,565.21
185	TUTIVEN PERALTA INGRID FATIMA	11000426	02-5721-007	56,000.00	39,200.00	15,380.00
186	VALAREZO ASANZA FATIMA	12000094	02-5726-041	68,316.00	47,821.20	16,935.80
187	VALAREZO ASANZA GIOVANNY ALBERTO	11000591	02-5727-018	65,300.00	45,710.00	16,110.00
188	VALLEJO TAMAYO JOSE LENIN ECUADOR	12000323	02-5722-031	69,950.01	48,965.01	16,473.00
189	VARGAS JACOME MERCY ADRIANA	13000088	02-5726-010	76,766.00	53,736.20	13,940.30
190	VASQUEZ DELGADO RODOLFO ARTURO	11000436	02-5721-009	56,000.00	39,200.00	12,250.00
191	VELEZ ALARCON LUIS HONORIO	12000302	02-5721-022	76,450.01	53,515.01	17,787.50
192	VELEZ CARRERA JOMAIRA PAOLA	12000277	02-5722-030	66,950.01	46,865.01	13,519.13
193	VELIZ ANTEPARA MARTHA MARIA	12000015	02-5726-039	68,316.00	47,821.20	16,493.80
194	VELIZ ZAMBRANO LEYLA	11000449	02-5720-008	63,326.50	44,328.55	13,866.33
195	VELOZ PINTO PAMELA SOLEDAD	12000028	02-5726-017	72,316.00	50,621.20	20,730.80
196	VELOZ RODRIGUEZ LORENA DOLORES	12000322	02-5725-046	71,010.01	49,707.01	9,600.50
197	VELOZ ZAVALA KLEBER RUBEN	13000049	02-5725-010	73,060.00	51,142.00	20,910.00
198	VERA HOLGUIN LUIS ALBERTO	12000215	02-5726-029	70,766.01	49,027.71	15,038.30
199	VERA RODRIGUEZ CHRISTIAN ORLANDO	11000434	02-5720-009	63,275.50	44,160.85	17,427.78
200	VILLALVA MOLINA ENRIQUE ANTONIO	12000261	02-5725-017	64,010.01	44,807.01	17,084.50
201	VILLALVA SUD JORGE EDUARDO	12000248	02-5727-017	66,300.00	46,410.00	19,844.35
202	VILLAMAR DIAZ GLENDA ELIZABETH	12000167	02-5723-001	75,613.01	52,929.11	10,465.65
203	VILLANUEVA LAVID ROLANDO GASTON	12000351	02-5722-015	71,950.01	49,930.71	15,995.30
204	VINUEZA BENITES LUCIA ALEXANDRA	11000484	02-5721-018	65,950.01	46,165.01	19,785.00
205	VITERI GOMEZ ROLANDO GASTON	11000575	02-5727-019	64,800.00	45,360.00	16,290.00
206	YEPEZ MONTERO WENDY VANESSA	12000279	02-5717-027	61,511.01	43,057.71	13,605.00
207	YUMIPANTA MARRERO MARIO PATRICIO	13000128	02-5713-9	59,950.00	41,965.00	10,200.00
208	ZAMBRANO MANRIQUE HECTOR XAVIER	14000032	02-5725-040	62,060.00	43,442.00	11,791.00
209	ZAMBRANO MOREIRA WILSON EDUARDO	12000278	02-5725-031	76,560.01	53,592.01	20,509.00
210	ZAMBRANO VERA EVELYN NILA	13000095	02-5727-049	76,250.00	60,907.50	6,196.92
211	ZAMBRANO ZAMBRANO DOUGLAS FABIAN	12000233	02-5723-012	65,750.00	46,025.00	12,484.71
212	ZAMBRANO ZAMBRANO ROBERTO STALIN					
213	ZAMBRANO ZAMBRANO VIEJO ARREAGA JANETH			65950		65950
214	ZAMBRANO ZAMBRANO AYMAR MORAN LUIS CARLOS			71900	0	71900
215	ZAMBRANO ZAMBRANO PLUSVALIA			\$73,750.00		
216	ZAMBRANO ZAMBRANO AGUILAR ECHEVERRIA BETTY ADELAIDA	12000316	02-5723-013	60,800.01	42,521.01	18,279.00
217	ZAMBRANO ZAMBRANO AGUILAR MERA GISELLA AZUCENA	13000027	02-5725-017	68,010.00	54,408.00	13,500.00
218	ZAMBRANO ZAMBRANO AGUILAR MITE MARTHA ALEXANDRA	13000003	02-5719-003	75,612.00	52,928.40	12,537.60
219	ZAMBRANO ZAMBRANO AGUILAR VALDIVIESO GARMEN ELENA	12000243	02-5717-026	61,538.00	43,076.60	17,950.00
220	ZAMBRANO ZAMBRANO AGUINAGA CORNEJO JUAN AMAURY	11000557	02-5721-012	51,500.00	36,050.00	14,951.00
221	ZAMBRANO ZAMBRANO ALMEIDA RODRIGUEZ ROMMEL ALEXANDER	11000593	02-5727-050	67,750.01	47,425.01	18,591.50
222	ZAMBRANO ZAMBRANO ALVAREZ BARRAGAN ROMEL EDUARDO	12000318	02-5723-041	56,800.01	39,760.01	5,940.00
223	ZAMBRANO ZAMBRANO CASTRO GUADAMUD GABRIELA VERONICA	12000146	02-5722-012	51,500.01	35,750.01	15,750.00

224	LLERENA PISCO MARCOS EMILIO	12000272	02-5717-007	52,795.50	36,956.85	11,441.78
225	MIRANDA OCHOA EDUARDO WALDEMAR	14000082	02-5719-004	74,535.51	50,520.52	18,814.99
226	MONTERO LOZANO MALENA	11000428	02-5713-037	61,500.00	43,050.00	12,795.00
227	ONTANEDA CORDERO JOHN FERNANDO	14000042	02-5717-017	€0,641.51	42,449.06	14,812.08
228	SANCHEZ SIMBANA GABRIELA KATHERINE	12000117	02-5722-020	59,950.01	41,965.01	15,957.50
229	TAGLE POSLIGUA LISSETTE VANESSA	13000065	02-5713-007	73,100.00	54,825.00	14,045.00
230	VASQUEZ CASTRO ANGEL JOSE	11000600	02-5726-020	70,816.00	49,571.20	18,244.80
231	VILLOTA CASTRO JENNIFER	12000269	02-5725-013	55,560.01	38,892.01	13,338.00
232	PLUAS REYES NOEMI					
233	ROJAS PARRALES TERESITA DE JESUS	14000001		87012	60908.4	26103.6
234	HINOSTROZA BRIONES GASTON LEON			68867.01	48206.91	20660.1
235	MORENO FUENTES CARLOS ARTURO	14000007		65853.5	24859.7	40993.8
236	CHONG CARRERA FELIX AGUSTIN	14000008		84560.01	59192.01	25368
237	GORDILLO ESPINOZA NACY ALEXANDRA	12000133		51500.01	33025.01	18475
238	CHALEN PINEDA LADY JOHANNA	13000071		74250	51975	22275
239	CAMACHO TRUJILLO JOSE RICARDO	12000150		67560.01	47292.01	20268
240	SIERRA SANCHEZ RAUL VICENTE	13000103		74250	59332.5	14917.5
241	SOFFE PAZMINO MOISES	11000479		58300	40810	17490

POR URNOSA S.A.

POR INMOBILIARIA TERRABIENES S.A.

POR FIDEICOMISO DE INVERSION PLUSVALIA

LISTADO DE CLIENTES PROYECTO ARCOS DEL RIO: ETAPA OLIVOS DEL RIO

ANEXO 2

	NOMBRE CLIENTE	NEGOCIO	UBICACIÓN	PRECIO NETO	FINANCIAMIENTO	TOTAL CANCELADO
1	ABRIGO CUENCA AURA ELIZABETH	11000358	01-5709-039	65,500.00	45,564.00	19,936.00
2	ABRIGO ROBLES JOSE LUIS	11000392	01-5709-043	64,000.00	44,800.00	19,200.00
3	AGUILAR MERA CESAR	11000083	01-5700-041	66,777.50	46,743.62	20,033.88
4	AGUILAR REYES DIEGO ANDRES	14000056	01-5700-014	81,141.50	56,988.50	19,928.00
5	AGUIRRE CEVALLOS IVANOVA BETHSABE	13000142	01-5700-025	81,267.50	65,014.00	13,184.50
6	AGUIRRE MOROCHO JOHN ROBERTO	11000063	01-5700-029	67,670.00	47,369.00	20,301.00
7	AIZAGA GARCIA CESAR PATRICIO	11000326	01-5710-022	61,500.00	43,050.00	18,450.00
8	ALBUJA ESPINOSA NELSON PATRICIO	10000050	01-5706-004	61,000.00	42,700.00	18,300.00
9	ALCIVAR BOREL VICENTE	11000092	01-5707-023	65,250.00	44,814.99	20,435.01
10	ALCIVAR SALAS ZAMIRA	11000147	01-5704-027	61,250.00	42,875.00	17,852.50
11	ALVARADO ALVARADO IRMA MONSERRATE	12000103	01-5710-041	59,950.00	41,965.00	17,985.00
12	ALVARADO AVILES RICARDO EUSEBIO	12000303	01-5700-018	71,816.51	50,271.56	12,590.82
13	ALVARADO SILVA JENNY MERCEDES	11000371	01-5709-049	62,500.00	8,500.00	54,000.00
14	ALVARADO TUTIVEN ALEX JAIME	12000120	01-5709-007	66,500.01	46,550.01	19,950.00
15	ANDRADE ARREAGA WELLINGTON ALEJANDRO	11000162	01-5703-018	62,463.00	32,964.85	29,498.15
16	ANDRADE MONCAYO JORGE	10000029	01-5706-001	65,175.00	45,606.25	19,568.75
17	ANGULO ESTRADA MARLON ALFREDO	13000051	01-5709-010	70,000.00	49,000.00	20,996.00
18	ANZOATEGUI ORTIZ JUAN CARLOS	14000095	01-5710-032	69,300.01	45,700.01	19,400.00
19	ANZULES PARRALES ADRIANA	11000203	01-5710-004	61,500.00	43,050.00	18,045.00
20	ANZULES RIVERA MONICA	11000160	01-5710-002	68,000.00	47,580.00	20,420.00
21	ARANA VERGARA ANGEL RENE	14000109	01-5711-018	65,950.00	46,165.00	18,785.00
22	AREVALO VITERI GEOVANNY ANTONIO	13000119	01-5701-009	78,100.00	54,670.00	21,027.00
23	ARIAS GUERRERO JESSICA MARIA	14000017	01-5712-044	82,450.00	57,715.00	21,052.00
24	AROCA MORAN HOLGER WELLINGTON	13000097	01-5705-011	57,300.00	40,110.00	12,865.00
25	ARREAGA JIMENEZ RODOLFO BOANERGES	10000172	01-5711-008	60,000.00	41,995.00	18,005.00
26	ARROBA CEDENO JAVIER EFRAIN	11000549	01-5711-001	79,308.00	55,515.60	23,792.40
27	ARTEAGA ARMIJOS DIEGO FRANCISCO	10000105	01-5706-006	62,000.00	43,400.00	18,600.00
28	ARTEAGA RAMIREZ EUDELIA ELISABETH	12000238	01-5712-027	66,950.00	26,485.00	40,465.00
29	ASTUDILLO ORTIZ FREDDY RICARDO	14000043	01-5703-006	63,418.50	44,392.95	18,667.93
30	AVILA CAVIEDES ENRIQUE	10000115	01-5712-015	49,900.00	34,930.00	14,290.00
31	AYCART HUAYAMAVE ERIKA GABRIELA	11000393	01-5710-043	56,000.00	39,152.79	16,847.21
32	BANCHON MATEO JOEL	11000189	01-5707-047	61,500.00	43,050.00	13,756.42
33	BASURTO ZAMBRANO MARIA FERNANDA	11000089	01-5703-015	60,965.50	42,667.22	18,298.28
34	BECERRIL CABELLO HUMBERTO	11000089	01-5711-025	60,000.00	42,000.00	17,614.00
35	BELLOLIO MACIAS MARITZA	10000054	01-5706-002	67,175.00	47,022.50	19,198.75
36	BERMUDEZ ROBALINO ALEX	11000253	01-5707-041	56,000.00	39,000.00	17,000.00
37	BOHORQUEZ SALTOS MARIA GABRIELA	14000058	01-5711-040	65,950.00	46,165.00	18,660.00
38	BONILLA MARURI JESSICA MERCEDES	10000193	01-5706-024	59,000.00	41,300.00	17,700.00
39	BORBOR LOOR VERONICA	11000182	01-5707-042	56,000.00	39,200.00	16,800.00
40	BOWEN FONSECA EMILIO ALFONSO	11000120	01-5704-013	50,400.00	35,280.00	13,829.00
41	BURGOS MOSQUERA MARCIA MARIBEL	14000068	01-5701-002	72,800.00	50,510.00	18,485.00
42	BURGOS VERA GRACIELA	10000117	01-5706-018	55,500.00	38,850.00	16,650.00
43	BURGOS VILLAMAR LORENA	10000110	01-5711-006	60,000.00	42,000.00	18,000.00
44	CACERES CHIRIGUAYA DIANA	11000293	01-5709-026	61,500.00	43,050.00	18,450.00
45	CAJAS SANISACA LUIS CESAR	12000159	01-5710-007	61,500.00	43,050.00	18,153.00
46	CALDERON AVILES RONALD LECH	12000113	01-5709-034	69,950.01	48,965.01	18,699.50
47	CALDERON CEDENO LIDIA ESMERALDA	11000068	01-5700-049	70,684.00	49,478.80	21,205.20
48	CALDERON GONZALEZ JULIO CESAR	14000054	01-5711-066	72,130.00	50,491.00	9,305.00
49	CALDERON VITERI JUAN XAVIER	11000272	01-5709-004	63,500.00	44,450.00	17,387.00
50	CAMACHO ARMIJO JOSE	11000053	01-5707-038	56,000.00	39,200.00	16,800.00
51	CAMACHO MALDONADO FERNANDO GABRIEL	11000186	01-5710-005	61,500.00	43,050.00	16,845.00
52	CAMPOVERDE VIVANCO KATTY LORENA	11000071	01-5711-013	61,250.00	40,687.50	20,562.50
53	CAMPUZANO ROMERO LUIS MIGUEL	11000264	01-5710-036	61,500.00	43,050.00	13,084.00
54	CARRERA MENA ABDON BOLIVAR	11000181	01-5700-007	65,957.00	44,950.00	21,007.00
55	CARTAGENA CONTRERAS GONZALO ALBERTO	12000064	01-5700-030	72,971.00	51,079.70	21,891.30
56	CASQUETE RUIZ VICENTA	12000054	01-5704-015	51,500.00	25,780.00	25,720.00
57	CASSAGNE MARTINEZ CHRSTIAN RENE	11000006	01-5700-051	69,534.50	48,674.15	20,853.00
58	CASTILLO BRAYO PATRICIA	14000023	01-5712-048	73,295.00	51,306.50	8,987.84
59	CASTILLO ORTIZ MARIA VERONICA	14000020	01-5709-019	75,795.00	53,056.50	8,750.00
60	CAYES HURTADO PATRICK ENRIQUE	13000031	01-5711-052	61,200.00	42,615.00	18,585.00
61	CEBALLOS VALDEZ AYLINA LILYA	10000212	01-5707-030	62,775.00	50,220.00	12,555.00
62	CEDENO MOREIRA FLOR MARIA	10000223	01-5700-054	61,820.10	43,274.07	18,446.03
63	CHABLE CEDENO LILA MERCEDES	11000300	01-5701-003	61,800.00	40,069.00	21,731.00
64	CHANG MARTINEZ JOSE	10000071	01-5705-008	56,300.00	39,410.00	16,260.00
65	CHANG VERA JAZMIN ESPERANZA	10000171	01-5711-055	59,000.00	40,919.00	18,081.00
66	CHAVEZ BASANTES WILSON IVAN	10000094	01-5712-060	62,000.00	43,400.00	18,600.00
67	CHAVEZ BRAVO POVEDES LILIANA	11000078	01-5700-050	70,733.50	49,513.45	17,783.68
68	CHENCHE VILLACIS FRANKLIN ENRIQUE	10000070	01-5712-046	61,000.00	42,700.00	17,905.00

69	CHEVEZ VITERI SAMUEL DARIO	11000230	01-5710-034	61,500.00	43,031.00	18,469.00
70	CHIFLA VILLON MARIO	11000043	01-5707-037	56,000.00	39,200.00	16,800.00
71	CHILUISA AMAGUAYA NELSON NARCISO	10000195	01-5707-035	60,000.00	42,000.00	18,000.00
72	CHIQUITO PILOCO JACINTA DOLORES	11000361	01-5703-002	63,645.00	44,551.50	19,093.50
73	COBO VELEZ MARIA ISABEL	12000135	01-5700-031	71,496.01	50,047.21	21,448.80
74	COLLANTES ROMERO ALEJANDRO	12000017	01-5704-003	60,250.00	28,999.47	31,250.53
75	COLOMA AGUILERA JULIO	11000331	01-5701-013	63,300.00	44,310.00	18,100.00
76	CORDERO MEJIA OMAR	14000022	01-5701-012	63,300.00	44,310.00	15,627.50
77	CORDOVA OCHOA JAVIER FERNANDO	11000319	01-5710-044	61,500.00	42,533.00	18,967.00
78	COROVILLA ANTEPARA PABLO	11000144	01-5707-017	65,250.00	45,647.50	19,602.50
79	CORONEL ARCE GONZALO ALFONSO	10000084	01-5705-012	57,300.00	40,110.00	17,190.00
80	CORONEL ARCE MARTHA	12000307	01-5705-002	61,800.00	43,260.00	17,742.00
81	CORONEL CASTILLO JORGE ALBERTO	11000038	01-5700-040	66,728.00	46,709.59	20,018.41
82	CORONEL MENDOZA ESTHER MARIA	11000475	01-5704-022	58,408.00	24,239.00	34,169.00
83	CORRAL LUCAS CARMEN	11000286	01-5709-017	56,000.00	39,174.00	16,826.00
84	CORTEZ ALVAREZ RINA	10000032	01-5712-003	59,000.00	41,300.00	17,700.00
85	CRESPO GOMEZ BETTY MARLENE	10000031	01-5712-006	59,000.00	41,300.00	16,879.00
86	CRESPO RAMIREZ MARIA ISABEL	11000271	01-5709-021	56,000.00	39,200.00	16,455.00
87	CRIOLLO PORTILLA MILTON RAFAEL	11000349	01-5700-046	70,781.00	49,546.70	21,220.00
88	CRIOLLO SALVATIERRA FELIX	10000108	01-5712-008	60,000.00	42,000.00	17,797.00
89	CRIOLLO VINCES RICARDO	10000140	01-5711-004	57,000.00	17,950.00	39,050.00
90	CUADROS GASTEZZI DAYSI MARIA	13000129	01-5710-040	66,450.00	53,160.00	12,820.00
91	CUMBE ALVARADO RENE	11000365	01-5703-010	63,124.50	44,158.27	18,966.23
92	DEFAZ BRIONES LADY MARIANELLA	11000333	01-5710-015	57,300.00	40,110.00	17,190.00
93	DELGADO BAZURTO MANUEL BIENVENIDO	11000356	01-5707-015	65,500.00	45,850.00	16,875.00
94	DELGADO CHANCAY NANCY	12000158	01-5709-010	66,500.01	46,550.01	18,237.00
95	DELGADO PINCAY FRANKLIN	10000132	01-5712-055	61,000.00	18,450.00	42,550.00
96	DESIDERIO VARGAS SIDNEY RICHARD	10000003	01-5712-050	55,500.00	38,850.00	16,650.00
97	DIAZ JARAMILLO ZOILA NARCISA	13000014	01-5704-001	79,309.51	49,509.51	26,600.00
98	DIAZ RUBIO VICTOR FABRIZIO	10000104	01-5712-038	60,000.00	42,000.00	18,000.00
99	EACHEVERRIA JIMENEZ DAVID	11000343	01-5709-003	63,500.00	44,450.00	18,656.50
100	EACHEVERRIA JIMENEZ GABRIEL	11000419	01-5709-055	65,500.00	45,850.00	18,378.50
101	EMEN BARBERAN ELENA VERONICA	14000078	01-5710-043	66,150.01	41,079.69	19,072.50
102	ERAS VIZAIRA CONSUELO MARINA	11000127	01-5707-016	65,250.00	45,671.50	19,578.50
103	ESCALANTE FLORES ANGIE CAROLINA	11000252	01-5701-010	62,700.00	30,950.00	31,750.00
104	ESCOBAR VALERO BETTY MICHAEL	12000187	01-5709-038	71,500.00	40,002.79	31,497.21
105	ESPIN MONTESDEOCA DARWIN	10000112	01-5712-014	49,900.00	34,913.00	14,987.00
106	ESPINOZA BARRETO MARINA ELIZABETH	10000001	01-5712-052	55,500.00	1,500.00	54,000.00
107	ESPINOZA MARTINEZ LUIS	11000093	01-5707-002	73,000.00	50,671.50	22,328.50
108	ESPINOZA MARTINEZ VICTOR	11000094	01-5707-028	65,250.00	45,675.00	19,146.50
109	ESPINOZA VILLALVA SERGIO ALEXANDER	12000352	01-5712-036	67,950.00	54,202.50	10,298.00
110	FAJARDO CHACON MARIA DE LOURDES	11000210	01-5710-038	56,000.00	39,000.00	16,640.00
111	FALQUEZ ORELLANA LUIS	10000060	01-5712-018	52,250.00	36,575.00	15,675.00
112	FARFAN CABRERA INES DEL CARMEN	14000067	01-5711-067	72,500.01	32,585.01	39,915.00
113	FERNANDEZ CASTRO WALTER FABRICIO	13000042	01-5700-022	76,022.00	53,215.40	22,806.60
114	FIERRO FARINO JOHANNA	10000012	01-5706-022	59,000.00	41,300.00	17,700.00
115	FLORES BAYONA JANETH DEL PILAR	14000110	01-5700-038	71,328.00	49,928.20	19,975.00
116	FLORES FLORES MARCIA MARLENE	11000173	01-5706-017	56,000.00	39,189.00	16,810.00
117	FLORES VILLOTA PILAR	10000187	01-5711-023	55,500.00	55,500.00	
118	FRANCO ANCHUNDIA EDISON	14000044	01-5704-020	70,950.00	49,665.00	11,891.00
119	FREIRE MENDOZA BLANCA ESTELA	11000130	01-5707-039	56,000.00	39,190.00	16,810.00
120	FREIRE MENDOZA CORINA LEONOR	11000070	01-5711-063	52,750.00	36,925.00	15,825.00
121	FUENTES ROJAS CESAR ANTONIO	13000050	01-5700-032	79,047.01	48,347.01	30,700.00
122	GALEAS CRIOLLO KAREM NATALIE	11000225	01-5703-004	63,532.50	44,472.75	8,360.00
123	GARCIA CAMPOS JAIME RAUL	11000001	01-5700-034	67,932.50	47,549.87	20,382.63
124	GARCIA GUEVARA FRANCISCO JAVIER	11000352	01-5709-037	65,500.00	45,850.00	19,222.00
125	GILER CEDENO GINGER MARIBEL	11000100	01-5707-026	65,250.00	45,638.50	19,611.50
126	GOMEZ MORALES JOSE GREGORIO	14000003	01-5707-027	79,050.00	63,240.00	13,310.11
127	GOMEZ QUIMI JORGE	10000028	01-5712-004	59,000.00	41,300.00	17,700.00
128	GONZALEZ BUSTAMANTE TANYA MARYURI	11000260	01-5709-022	56,000.00	39,200.00	16,800.00
129	GONZALEZ CORREA LUIGI ANIBAL	12000119	01-5707-052	62,950.01	44,065.01	18,674.00
130	GONZALEZ INSUASTI GIOVANNY NEPTALI	10000160	01-5707-033	60,000.00	41,500.00	18,500.00
131	GONZALEZ QUINTEROS JUAN ALFONSO	11000516	01-5711-001	82,026.01	50,624.71	31,401.30
132	GOYBURO CEDENO JOSE LUIS	11000143	01-5700-006	66,506.00	44,108.00	22,398.00
133	GRANDA JIMENEZ BEATRIZ DEL ROCIO	11000266	01-5704-023	56,900.00	14,030.00	42,870.00
134	Guerrero González Verónica	10000095	01-5712-058	61,000.00	42,320.00	18,680.00
135	GUZMAN CASQUETE WILLIAM GIOVANNY	12000105	01-5712-009	66,500.01	46,550.01	12,475.00
136	HALL MITRE FRANCISCO JAVIER	10000179	01-5711-049	60,000.00	42,000.00	18,000.00
137	HARO ALCIVAR LUIS	14000039	01-5712-042	68,250.00	50,230.00	18,020.00
138	HARO JIMENEZ OLGA	11000073	01-5707-012	60,000.00	42,000.00	18,000.00
139	HIDALGO SOTOMAYOR AUGUSTO VICENTE	11000145	01-5704-005	60,000.00	35,000.00	25,000.00
140	HIDALGO SOTOMAYOR XIMENA DEL ROCIO	11000152	01-5707-046	61,250.00	42,873.50	18,376.50
141	HOLGUIN SEGURA JUAN CARLOS	11000088	01-5700-010	66,710.00	46,697.00	20,013.00
142	HOPPE CORONEL JIMMY ALBERTO	11000288	01-5709-025	61,500.00	42,930.00	18,325.00

143	HUAYAMAVE MORAN CARLOS LUIS	11000116	01-5707-056	61,250.00	40,000.00	21,250.00
144	HUAYAMAVE SALAS BRENDA PATRICIA	11000165	01-5712-032	55,900.00	39,130.00	16,770.00
145	IDROVO BONILLA ROOSEVELT OMAR	14000005	01-5709-045.	73,050.00	54,787.50	7,500.00
146	INTRIAGO ACUNA ERIKA	10000013	01-5706-021	59,000.00	41,300.00	17,700.00
147	IZA MANOBANDA DARWIN IVAN	14000062	01-5705-001	86,103.00	68,882.40	14,521.00
148	JACHO ROJAS MARIO	11000122	01-5707-013	85,000.00	37,749.61	0
149	JARA ALVARADO MARCELINA SOLEDAD	10000106	01-5705-014	64,000.00	44,550.00	17,950.00
150	JIMENEZ AGUILAR ANDRES	13000110	01-5709-015.	56,000.00	39,200.00	13,310.00
151	JIMENEZ CRUZ ROSARIO	14000010	01-5709-002.	96,481.50	57,336.13	32,065.37
152	JIMENEZ DAVILA CARMEN	11000244	01-5710-010	50,400.00	35,280.00	15,120.00
153	JIMENEZ JIMENEZ VERONICA	11000233	01-5703-007	63,361.50	44,353.05	19,008.45
154	JIMENEZ QUIROZ BORIS LENIN	14000051	01-5711-003.	66,000.00	44,573.00	15,607.00
155	JURADO MONTOYA AMANDA	11000345	01-5711-014	61,500.00	43,050.00	16,605.50
156	JURADO MONTOYA LILIANA	11000346	01-5707-004	65,500.00	45,850.00	14,507.00
157	LARA VITERI JAZMIN MONSERRATT	11000315	01-5709-041	64,000.00	44,500.00	19,500.00
158	LAZO CEVALLOS VICTOR	11000227	01-5705-005	69,193.40	44,172.40	1,266.00
159	LEON CRUZ JAVIER	10000018	01-5706-015	54,500.00	38,150.00	15,120.00
160	LEYTON LATA MARIA FERNANDA	14000086	01-5707-006	71,000.00	47,696.00	20,420.00
161	LINO PINCAY DIEGO ENMANUEL	12000255	01-5700-028	67,626.50	47,338.50	20,288.00
162	LOOR CASTILLO JESSICA JOHANA	11000284	01-5709-056	73,550.00	51,485.00	15,177.50
163	LOOR FLORES OSCAR ALBERTO	12000095	01-5701-005	65,750.00	46,025.00	18,925.00
164	LOOR LOOR ROBERT STALIN	14000106	01-5712-047	64,702.01	45,291.41	14,593.88
165	LOOR RIQUERO PEDRO NESTOR	12000222	01-5712-016	51,500.00	35,963.00	15,537.00
166	LOPEZ CAMINO JIMMY ALEJANDRO	10000158	01-5711-069	60,000.00	42,000.00	18,000.00
167	LOPEZ GUADAMUZ MAURICIO	11000007	01-5711-018	56,000.00	31,528.67	24,471.33
168	LOPEZ PERALVO MANUEL	11000306	01-5709-047	65,500.00	45,850.00	19,650.00
169	LOPEZ PIZA MARTHA VERONICA	11000576	01-5711-064	53,850.00	33,527.50	20,322.50
170	LOPEZ ZAMBRANO DAYRA ROSISELA	11000105	01-5711-024	54,000.00	37,388.00	16,612.00
171	LUCCAS BAQUE JOSE ANTONIO	12000247	01-5709-027	66,950.00	46,865.00	20,085.00
172	LUCIN NARANJO IVAN NEPTALI	10000059	01-5712-017	51,750.00	35,992.00	15,758.00
173	MACIAS CASTILLO SIXTO DIEGO	12000047	01-5704-009	59,950.00	41,951.00	17,999.00
174	MACIAS PALACIOS WALTER LEONARDO	11000163	01-5704-010	69,481.50	48,637.05	17,156.08
175	MALDONADO PERUGACHI ERIKA NANETTE	14000114	01-5700-052	61,726.95	43,208.86	17,289.60
176	MANSSUR MOREIRA CARLOS ALBERTO	11000298	01-5709-050	65,500.00	45,850.00	19,095.00
177	MARIN REYES WENDY YANNETH	11000232	01-5710-027	61,500.00	38,994.58	22,505.42
178	Marquez Farías Jenny	10000027	01-5712-053	59,000.00	40,879.00	18,121.00
179	MARTINEZ DORADO CARLOS ROBERTO	11000571	01-5709-023	64,450.00	45,114.00	19,336.00
180	MARTINEZ MORENO CARLOS ALEJANDRO	14000077	01-5712-064	80,500.00	64,400.00	14,329.00
181	MARTINEZ VALLEJO WLADIMIR AGUSTO	11000004	01-5700-036	68,024.00	47,616.80	14,441.20
182	MATIAS VALENCIA SPENCER IVAN	10000176	01-5712-013	49,900.00	34,930.00	13,608.00
183	MAYOR FERRUZOLA LECH ONOFRE	14000036	01-5710-006.	69,950.01	48,965.01	19,733.50
184	Mazón Vaca Albert	11000341	01-5712-034	60,315.00	42,214.81	18,100.19
185	MEDINA ALAVA JOFFRE EFRAIN	11000140	01-5700-017	65,565.50	45,895.85	17,487.16
186	MEDINA PONCE HERIBERTA SONIA	12000102	01-5703-013	65,772.50	46,040.75	18,215.25
187	MEJIA LOOR GINA MARISELA	12000227	01-5706-019	55,590.00	36,040.00	19,550.00
188	MEJIA ORELLANA IVAN FERNANDO	11000301	01-5701-004	61,800.00	43,260.00	18,540.00
189	MENA REINOSO LUIS ROBERTO	10000086	01-5711-041	59,000.00	40,598.00	18,402.00
190	MENDEZ CISNEROS CHRISTIAN EDISON	11000598	01-5700-048	70,583.00	49,408.10	21,174.90
191	MENDEZ MORAN SERGIO OSWALDO	11000187	01-5704-021	57,400.00	40,180.00	17,220.00
192	MENDEZ PLAZA ERICK	11000084	01-5700-020	65,720.00	46,004.00	19,716.00
193	MENDOZA ALCIVAR JAIME MARCELO	10000194	01-5711-037	59,000.00	41,300.00	17,700.00
194	MENDOZA MERINO PABLO RAFAEL	14000116	01-5712-010	75,684.00	60,002.28	15,681.72
195	MERA BRIONES IVELICE	11000255	01-5704-018	49,900.00	34,930.00	14,970.00
196	MERO LASCANO MARISOL	12000122	01-5707-005	65,250.00	45,675.00	17,589.50
197	MERO MEDRANDA DARWIN JAVIER	11000065	01-5700-012	66,812.00	46,751.40	20,060.60
198	MESA VALENCIA SEGUNDO PEDRO	11000141	01-5707-003	65,250.00	43,240.00	22,010.00
199	MIRANDA GARCIA GREGORIO	10000143	01-5711-029	59,500.00	35,580.00	23,920.00
200	MISE SOLEDISPA ANGELA IGNACIA	14000027	01-5709-013.	74,995.00	52,496.50	11,470.75
201	MOLINA BETANCOURT MERCEDES	11000015	01-5712-026	61,250.00	42,875.00	18,375.00
202	MOLINA CRUZ ISABEL	11000172	01-5703-001	79,232.00	55,413.00	22,833.40
203	MOLINA PINARGOTE LUIS FERNANDO	11000118	01-5712-025	61,250.00	42,819.50	18,430.50
204	MOLINA VILLAMAR MARJORIE ALEXANDRA	11000334	01-5700-026	67,774.50	47,442.15	20,332.35
205	MONTALVO GALLEGOS RICARDO GIOVANNI	12000055	01-5711-030	65,950.00	46,152.50	19,797.50
206	MONTENEGRO MONTERO FANNY ELIZABETH	12000024	01-5709-042	64,000.00	44,795.00	19,205.00
207	MONTENEGRO MONTERO FANNY ELIZABETH	12000025	01-5705-015	62,550.00	43,783.00	18,767.00
208	MONTENEGRO CASTRO JOHN	10000121	01-5711-009	66,950.00	44,065.00	430
209	MORALES VERDEZOTO JORGE WASHINGTON	13000045	01-5710-031	69,100.00	48,160.00	20,940.00
210	MORAN RUIZ TERESA DE JESUS	10000128	01-5712-029	56,900.00	17,323.50	39,576.50
211	MOREIRA ORMAZA GLADYS LEONOR	13000062	01-5711-034.	72,450.01	50,715.01	20,350.01
212	MORENO WASHBRUM TEDDY ALAND	11000222	01-5710-032	61,500.00	43,050.00	16,428.53
213	MOROCHO TORO VERONICA MARITZA	11000139	01-5712-031	57,400.00	40,180.00	17,220.00
214	MORON DIAZ JORGE EDUARDO	11000193	01-5704-007	56,000.00	39,200.00	16,775.00
215	MOYA MENDOZA JOSE	10000201	01-5711-016	60,000.00	41,595.00	18,405.00
216	MUNOZ NARANJO ROBIN ALEJANDRO	10000170	01-5711-045	55,500.00	38,850.00	16,650.00

217	NARANJO MORAN RONALD STALIN	11000327	01-5711-053	61,500.00	43,050.00	17,208.00
218	NAVARRETE CAICEDO ROBINSON MARIO	11000323	01-5712-002	68,182.50	47,702.50	20,480.00
219	NAVARRETE ORTIZ FERNANDO JAVIER	11000303	01-5710-046	63,500.00	44,450.00	882
220	NOBOA CRUZ PATRICIA TAMARA	11000316	01-5710-009	50,400.00	34,930.00	15,470.00
221	NUNEZ RUIZ MARIA INES	13000005	01-5704-002	60,000.00	0	60,000.00
222	Ochoa Muñoz Gisella	13000114	01-5712-045	61,000.00	41,950.00	19,050.00
223	Ochoa Muñoz Wilmer	10000038	01-5712-043	60,000.00	42,000.00	18,000.00
224	ONATE MONTENEGRO MIRIAN MARGARITA	13000147	01-5711-020	60,950.00	41,953.50	15,696.50
225	ORDONEZ IBARRA MARIA DE LOURDES	10000207	01-5707-034	60,000.00	42,000.00	17,148.00
226	ORELLANA GONZALEZ CARLOS ALBERTO	11000126	01-5707-049	59,750.00	41,825.00	17,521.00
227	ORELLANA GONZALEZ FRANCISCO	11000128	01-5700-016	65,514.50	45,848.77	19,665.73
228	ORELLANA SANCHEZ ALFREDO	10000092	01-5712-061	62,000.00	43,400.00	18,600.00
229	PALACIOS CRUZ FRANCISCO AGAPITO	11000280	01-5704-025	61,500.00	39,836.62	20,763.38
230	PALLASCO FRANCO FRANKLIN ROLANDO	13000094	01-5711-041	70,450.00	49,315.00	21,135.00
231	PANCHANA BELLO JOHANNA ELIZABETH	10000152	01-5711-042	55,500.00	38,850.00	16,650.00
232	PANCHANA TOAREZ ALBERTO NEMECIO	12000106	01-5703-016	64,700.01	45,289.01	19,411.00
233	Paredes Vargas María Auxiliadora	10000043	01-5712-021	51,750.00	36,224.50	15,525.50
234	PAREJA MERO ALEXANDRA ISABEL	14000117	01-5706-007	72,250.00	49,934.20	20,515.80
235	PAREJA MERO TONY AGUSTIN	10000102	01-5712-065	62,000.00	42,923.00	19,077.00
236	PARRA FIGUEROA FRANCISCO TOMAS	14000133	01-5712-051	66,650.00	45,359.00	16,132.00
237	PARRA GUERRERO ANGELO ARISTIDES	11000108	01-5700-004	66,404.00	46,482.80	18,616.20
238	PARRA GUERRERO CARLOS ALCIDES	11000109	01-5700-005	66,455.00	46,518.50	18,641.75
239	PAZMINO ZAMBRANO JOSE JULIAN	11000384	01-5709-051	65,500.00	45,850.00	19,650.00
240	PENAFIEL ESCOBAR SAMANTHA	10000066	01-5712-019	52,250.00	36,575.00	15,675.00
241	Peñafiel Landín Carlos	11000442	01-5700-013	67,113.00	46,979.10	20,133.90
242	PERASSO DUMES SILVIA MAGDALENA	10000034	01-5711-043	54,500.00	38,150.00	16,350.00
243	PEREZ LORENTY WELLINGTON	11000373	01-5707-009	60,000.00	42,000.00	17,26
244	PILCO ZAMBRANO ALEXIS GONZALO	13000030	01-5705-009	57,800.50	40,460.35	17,340.15
245	PINZON CASTILLO EDWIN XAVIER	11000028	01-5700-039	68,177.00	47,723.90	15,562.85
246	PINA VILLACRES IRMA	11000168	01-5707-040	56,000.00	38,363.00	17,637.00
247	PISCO BARREIRO RAMONA IRLANDA	11000391	01-5709-054	65,500.00	45,850.00	19,650.00
248	PLACENCIO ALMEIDA GINGER ELIZABETH	14000072	01-5711-036	75,184.01	52,628.81	20,703.20
249	PLAZA LOOR WILTER ALBERTO	11000110	01-5700-002	66,302.00	46,269.90	20,032.10
250	PONCE SALVATIERRA NEWTON ALFREDO	11000297	01-5700-023	67,394.00	47,175.80	16,857.70
251	QUEZADA GALLARDO TITO	12000212	01-5703-005	67,925.51	47,535.23	20,390.28
252	QUIJIJE RODRIGUEZ JAMIL	11000351	01-5709-016	56,000.00	39,200.00	16,418.00
253	QUIMI CAMPUZANO DIGNO FABRIZIO	14000066	01-5700-056	80,241.00	58,341.00	21,900.00
254	QUIMIS CHILAN GEORGE	11000036	01-5711-026	60,000.00	42,000.00	18,000.00
255	QUINDE CEDENO LIGIA CARMEN	12000097	01-5709-032	69,950.01	40,850.01	26,460.00
256	RAMIREZ GURUMENDI HAYDEE PASTORA	11000223	01-5710-012	50,400.00	35,280.00	14,804.00
257	RAMIREZ MENDEZ FRANCISCO	10000161	01-5706-011	61,000.00	42,700.00	18,300.00
258	REDWOOD LOPEZ JONATHAN JAMES	11000522	01-5700-003	66,353.00	32,205.79	34,147.21
259	RESTREPO GARZON DIANA JULIETH	14000087	01-5707-010	67,950.00	47,565.00	14,553.51
260	RETTO HOLGUIN CRISTIAN	10000150	01-5711-005	60,000.00	22,000.00	36,000.00
261	RIOS DOYLET MILDRED GARDENIA	11000200	01-5710-024	61,500.00	43,050.00	17,690.00
262	RIVAS BERMEO CESAR	11000254	01-5701-011	63,300.00	44,310.00	18,990.00
263	RIVAS GARCIA MARIA CRISTINA	10000191	01-5712-020	52,250.00	36,547.50	15,702.50
264	RIZZO VILLAMAR LEONARDO	11000324	01-5710-025	73,637.50	38,437.50	35,200.00
265	ROBALINO PAZMINO WILLINGTHON ALEXIS	14000059	01-5707-031	77,700.00	54,390.00	19,850.00
266	RODAS LOPEZ ANA	11000090	01-5711-062	52,750.00	30,725.00	22,025.00
267	Rodriguez Figueroa Denisse	11000422	01-5711-036	63,500.00	44,450.00	19,050.00
268	RODRIGUEZ FIGUEROA SILVIA RAQUEL	10000030	01-5712-057	60,000.00	42,000.00	17,584.00
269	RODRIGUEZ HUILCAPI NARCISO ALFONSO	11000017	01-5712-041	63,250.00	44,275.00	18,340.53
270	RODRIGUEZ LOPEZ MARCIA ALEXANDRA	13000061	01-5710-010	55,000.00	38,500.00	14,900.00
271	RODRIGUEZ MOREJON RUTH GABRIELA	11000044	01-5700-027	67,575.50	46,472.85	21,102.65
272	RODRIGUEZ NUNEZ GABRIEL	11000008	01-5711-021	56,000.00	39,200.00	15,800.00
273	RODRIGUEZ OCHOA ALEX	11000009	01-5700-037	68,075.00	42,471.25	16,914.26
274	RODRIGUEZ ONOFRE ALEX JONATHAN	10000063	01-5712-063	61,000.00	42,700.00	18,300.00
275	RODRIGUEZ ZAMBRANO DIANE MARIE	11000242	01-5701-006	61,800.00	43,253.65	18,546.35
276	RODRIGUEZ ZAVALA PATRICIA	12000053	01-5705-013	65,750.00	42,250.00	23,500.00
277	ROJAS CORONEL KATTIUSCA BARBARA	11000136	01-5712-007	61,250.00	42,867.40	18,382.60
278	ROJAS RAMIREZ MONICA	11000125	01-5700-035	67,970.00	45,243.63	22,732.80
279	ROMERO SILVA JULIANA	11000375	01-5707-011	60,000.00	29,850.00	30,150.00
280	RONQUILLO PEREZ LUIS ORLANDO	11000031	01-5712-040	61,750.00	43,225.00	18,078.83
281	RUIZ CEDENO BYRON GUILLERMO	10000218	01-5700-042	66,090.50	45,490.50	20,600.00
282	RUIZ PALACIOS TERESA	10000101	01-5711-057	59,000.00	41,280.00	17,720.00
283	RUIZ SANTANA ANNIE PRISCILA	12000112	01-5711-050	59,000.00	41,300.00	16,438.00
284	SAAVEDRA AMBRICH MARIUXI LIZETT	11000296	01-5710-033	61,500.00	43,050.00	18,450.00
285	SALAS ANDRADE ANA CELINA	11000034	01-5700-043	66,879.50	46,389.50	20,490.00
286	SALAS HERNANDEZ ELIANA	11000151	01-5704-012	69,922.00	46,761.00	0
287	SAMPEDRO MITE ANDRES ROLANDO	14000052	01-5711-035	66,950.00	46,865.00	18,990.73
288	SANCHEZ COBOS HENRY DENNY	11000329	01-5710-017	60,000.00	42,000.00	17,580.00
289	SANCHEZ MERCHAN RICARDO	10000113	01-5712-012	49,900.00	34,930.00	14,640.00
290	SANCHEZ MIRANDA EDWARD	10000125	01-5712-054	61,000.00	42,700.00	13,409.00

291	SANCHEZ VELEZ EDITH NARCISA	10000064	01-5706-016	82,395.00	65,916.00	0
292	SANTILLAN CAMPUZANO TERESITA	11000202	01-5707-014	65,500.00	45,850.00	19,650.00
293	SANTILLAN MOLINA ALBERTO LEONEL	13000054	01-5712-022	63,300.00	48,036.00	15,264.00
294	SARMIENTO FRANCO JACOBO STANLEY	10000093	01-5712-037	60,000.00	42,000.00	18,000.00
295	SERRANO ZAMBRANO PATRICIA MIRRELLA	11000292	01-5709-035	65,500.00	26,560.00	38,940.00
296	SILVA CEVALLOS WILLIAN	10000082	01-5711-052	63,230.00	41,666.00	646
297	SOLANO VELEZ FRANKLIN	11000299	01-5709-011	56,000.00	39,200.00	15,400.00
298	SORIA ALCIVAR PAOLA ELIZABETH	11000057	01-5703-017	62,103.50	43,472.45	18,631.05
299	SORIA PINA MONICA	11000119	01-5704-016	50,400.00	35,280.00	15,120.00
300	SORIANO MORALES GARY FABRICIO	14000089	01-5700-011	71,461.00	50,022.70	19,760.05
301	SOTO CONTRERAS IVETTE	10000190	01-5711-012	60,000.00	41,960.00	18,040.00
302	SUAREZ GAVILANEZ CARLOS ALBERTO	11000550	01-5704-034	56,000.00	39,200.00	15,435.00
303	SUAREZ MURILLO FREDDY DAVID	11000058	01-5711-028	60,000.00	41,400.00	18,600.00
304	SUAREZ SARMIENTO PEDRO ANTONIO	11000265	01-5704-011	56,000.00	37,794.00	18,206.00
305	TAGLE POSLIGUA LISSETTE VANESSA	14000103	01-5711-016	62,753.01	42,839.51	320
306	TAPIA HIDALGO MONICA	10000220	01-5700-053	67,650.00	45,325.50	1,117.50
307	TOMALA PARRA FRANCISCO	11000263	01-5709-008	61,500.00	41,850.00	15,950.00
308	TORRES CARLOS MARCOS	10000175	01-5711-020	55,500.00	38,850.00	16,650.00
309	TORRES FUENTES GINNA DEL ROSARIO	10000107	01-5706-020	60,000.00	42,000.00	16,310.00
310	TORRES FUENTES JUAN CARLOS	11000129	01-5700-024	67,422.50	47,195.75	20,226.74
311	TORRES PINCAY CRISTHIAN	12000070	01-5707-024	65,250.00	45,475.00	14,322.51
312	TROYA ALVARADO ANA ROSA	11000332	01-5710-049	68,000.00	47,450.00	20,550.00
313	TUAREZ COBENA SERGIO	11000236	01-5710-028	61,500.00	43,050.00	18,450.00
314	TUTIVEN ESTRADA ANDRES REYES	14000002	01-5706-014	75,550.00	52,885.00	20,947.50
315	TUTIVEN PERALTA INGRID FATIMA	14000070	01-5711-060	71,347.50	49,943.25	18,814.00
316	UBE FAJARDO VICENTE	11000103	01-5707-001	73,000.00	35,800.00	35,200.00
317	VACA ACEBEDO JANETH	12000193	01-5711-068	60,000.00	25,610.40	34,389.60
318	VALENCIA ESTRADA YEZIDTBELL MARIANA	10000219	01-5703-022	61,213.50	42,849.45	18,364.05
319	VALENCIA QUEZADA BYRON	10000097	01-5711-058	60,000.00	0	60,000.00
320	VASQUEZ CORDERO JULIA LETICIA	11000072	01-5707-025	65,250.00	45,675.00	18,728.50
321	VEGA URGILES SANDRA DEL ROCIO	14000025	01-5710-019	60,000.00	41,501.00	18,499.00
322	VELASTEGUI ANDRADE JOSE JAVIER	11000262	01-5701-008	63,800.00	44,660.00	17,126.00
323	VELASTEGUI ZAMORA MARIO	11000269	01-5709-019	56,000.00	39,200.00	15,400.00
324	VELEZ BALLADARES ISRAEL CELESTINO	10000122	01-5711-046	55,500.00	38,841.00	16,659.00
325	VELEZ PONCE CESAR	11000079	01-5700-008	66,608.00	46,625.60	19,130.40
326	VELEZ SOLORZANO DOLORES JULIANA	14000061	01-5700-019	79,991.50	55,994.05	12,150.00
327	VELIZ ALCIVAR CIRO ERNESTO	11000570	01-5711-027	63,700.00	44,590.00	19,110.00
328	VERA LAMILLA MIGUEL ALFONSO	10000157	01-5712-024	70,000.01	49,000.01	20,300.00
329	VERA TORRES SONNIA GARDENIA	12000349	01-5710-029	70,000.01	49,000.01	20,300.00
330	VERA ZAMBRANO FRANKLIN	11000357	01-5709-048	70,450.00	0	0
331	VILLALTA CUESTA GEOCONDA ANGELICA	11000378	01-5712-001	72,842.00	48,023.70	23,982.00
332	VILLANUEVA LAVID ROLANDO GASTON	14000080	01-5709-053	74,450.01	49,799.71	19,757.30
333	VILLARROEL PACHECO KARLA YAMILEX	10000123	01-5711-007	60,000.00	42,000.00	15,965.00
334	VILLAVICENCIO RAMOS HENRY	11000309	01-5710-037	61,500.00	43,050.00	16,830.00
335	VILLEGAS VELASQUEZ PERFECTO MANUEL	11000194	01-5707-054	60,000.00	41,270.00	18,730.00
336	VITERI GOMEZ ROLANDO GASTON	14000130	01-5705-010	65,706.00	43,566.00	17,190.00
337	VIVERO OLLOSA YULI ESMERALDAS	11000121	01-5707-020	65,250.00	41,757.00	23,493.00
338	WELLINGTON VILLALVA WALTER	12000124	01-5705-006	66,800.01	46,760.01	20,040.00
339	WILLIAMS GUAL RONQUILLO SERGIO ESTUARDO	10000026	01-5705-003	60,800.00	42,560.00	18,240.00
340	WILLIAMS PEZ MONTERO WENDY VANESSA	14000128	01-5709-014	63,763.01	40,477.01	14,066.00
341	ZAMBRANO IRRAZABAL CARLOS	11000117	01-5707-045	72,500.00	50,750.00	0
342	ZAMBRANO MOREIRA MARIA ELIZABETH	10000178	01-5711-010	60,000.00	42,000.00	18,000.00
343	ZAMBRANO RODRIGUEZ PEDRO	11000039	01-5700-044	66,930.50	46,851.35	19,156.53
344	ZAMBRANO VERA VILMA EMILIA	10000159	01-5706-010	61,000.00	42,700.00	18,297.21
345	ZAPATA CARRION SANDRA	10000186	01-5712-039	69,118.00	46,038.16	0
346	ZUNIGA FARINO LAURA	10000174	01-5705-007	57,300.00	39,710.00	17,590.00
347	ZURITA TERAN MONICA DEL CARMEN	11000294	01-5709-015	56,000.00	39,200.00	16,800.00
348	NIEVES VERA CONSUELO	11000364		63500	44450	19050
349	VASQUEZ CASTRO CARLOS	11000219		50400	35280	15120
350	VANELLILA ACEVEDO YAHIZ KIBEL	11000154		60000	42000	18000
351	ALARCON ELIZALDE GASTON			84803.5	0	84803.5
352	MEJIA CHIRIGUAYO KATY			65950	0	65950
353	CEDENO CORDERO GIANELLA			81000	64800	16200
354	CEDENO GUILLEN JOSE ANTONIO	11000394		61500	43050	18450
355	CHAMBA ZURITA SANGRO	14000006		67100	46970	20130
356	BUSTOS LEON BLANCA	10000154		53000	0	53000
357	BAQUE VENTURA CARLOS	14000048		64000	0	64000
358	OCAMPO MORENO EDWIN	11000273		60000	0	60000
359	ALMEIDA SALDANA FELIX	11000249	01-5701-001	63,300.00	44,295.00	19,005.00
360	ARREAGA ARRIAGA NIXON ARMANDO	11000045	01-5711-048	61,250.00	42,875.00	18,375.00
361	ARRIAGA GUERRERO MIGUEL	10000144	01-5712-028	60,000.00	42,000.00	18,000.00
362	BOLANOS ALVARADO ROXANA ANNABELL	11000179	01-5707-051	60,000.00	42,000.00	16,344.00
363	CASTILLO CALLE CLEBER HUGO	11000369	01-5709-040	65,500.00	42,375.00	22,820.00
364	CORONEL CALLE ANA LUISA	14000121	01-5710-046	67,150.00	42,982.50	16,791.50

365	CRESPO CORDERO DANILO GIOVANI	13000091	01-5703-003	74,538.00	50,176.60	23,361.40
366	DUMANI SORROZA ROSA BETHANIA	13000116	01-5704-030	81,000.00	63,950.00	8,050.00
367	GARAY BRAVO JUAN ANDRES	14000132	01-5705-016	88,673.01	18,672.01	0
368	HOLGUIN MARIDUENA EVELYN JOHANNA	14000063	01-5701-007	71,268.01	45,440.51	19,027.50
369	INFANTE CAMPOVERDE DARWIN ANTONIO	14000057	01-5709-031	79,422.51	55,538.01	16,734.50
370	JIMENEZ MONCAYO ROSA KARINA	11000251	01-5710-040	56,000.00	39,200.00	16,800.00
371	LOPEZ ULLOA HILDA CLEMENCIA	14000138	01-5704-019	64,105.00	44,873.50	0
372	NORMAND SANTANA FLOR	11000177	01-5710-023	61,500.00	43,050.00	17,578.21
373	PORRAS ACUNA JOEL JOHANN	14000008	01-5709-054	86,395.00	60,476.50	12,000.00
374	RUGEL TORRES AURORA ESPERANZA	12000330	01-5706-023	70,000.01	45,000.01	22,500.00
375	SOLIS HERAS MARIA SARITA	12000339	01-5710-047	69,950.01	48,965.01	16,607.50
376	TOMALA VERGARA CHRISTIAN FRANCISCO	14000049	01-5700-021	65,771.00	46,039.00	19,732.00
377	TORRES CASTILLO CIRO NEPTALI	14000134	01-5707-048	72,980.01	51,086.01	15,921.00
378	ULLAURI MALDONADO STALIN	11000098	01-5707-022	65,250.00	45,675.00	17,892.50
379	VACACELA OROZCO JORGE ROMUALDO	11000592	01-5711-003	65,000.00	45,470.00	19,530.00
380	VALENCIA ALVAREZ CECILIA	11000307	01-5707-050	60,000.00	42,000.00	18,000.00
381	VASQUEZ BONE MARCO ANTONIO	11000025	01-5710-011	50,400.00	35,280.00	14,114.00
382	VERA HOLGUIN MARIA DOLORES	14000081	01-5707-057	68,550.00	46,506.50	19,170.50
383	VILLOTA CASTRO JENNIFER	14000093	01-5710-020	73,822.50	51,675.75	1,257.00
384	ZULUAGA GOMEZ ANDRES	11000380		35500	45850	19650
385	FRANCO GAVILANEZ KATHERINE GEOMAYRA	14000129		80690	0	80690
386	ARIAS VERA FREDDY DANIEL	14000124		70774	49541.8	21232.2
387	BRIONES CHAVEZ MARTHA CECILIA	11000289		65500	45850	19650
388	JARAMILLO JORDAN JOFFRE MIGUEL	11000447		64000	44800	19200
389	CHANG VERA PRISCILA MARIA	14000009		56887.5	39821.25	17066.25
390	HUACON RUIZ JAVIER	13000140		72425.01	0	72425.01
391	ARCENALES MAZZINI MARICELA	10000200		56500	39550	16950
392	VERA ROCA JOSE DAVID	14000082		68650	46165	18500
393	ROGGIERO ZAMBRANO VITTORIO	14000047		61000	43050	18450
394	ARREAGA JIMENEZ JOSE LUIS	11000237		61500	43050	18450
395	BARRIGA DUARTE MARIELA TERESA	12000216		74148.01	48603.01	25544.4
396	MALDONADO CARRERA FRANCISCO ARMANDO	11000014		69481.5	48637.05	20844.45

POR URNOSA S.A.

POR INMOBILIARIA TERRABIENES S.A.

POR FIDEICOMISO DE INVERSION PLUSVALIA

LISTADO DE CLIENTES PROYECTO ARCOS DEL RIO: ETAPA VERANDA DEL RIO

ANEXO 2

CLIENTE	NEGOCIO	TIPO DEL BIEN	UBICACIÓN	PRECIO	FINANCIAMINETO	TOTAL CANCELADO
1 ACOSTA AVILEZ EDGAR NEPTALIP	12000006	VILLA	01-5737-038	91,073.40	63,751.38	25,253.67
2 AGUIRRE MORENO ANDY FABRICIO	14000065	VILLA	01-5734-020.	80,382.00	35,472.00	24,797.00
3 AGUSTO BRAVO XAVIER EDUARDO	13000099	VILLA	01-5734-039	87,407.00	61,184.90	16,670.35
4 ALVARADO CAMPUZANO OLGA GLADYS	12000137	VILLA	01-5735-021	89,168.20	62,309.79	26,858.41
5 ALVARADO CAMPUZANO OLGA GLADYS	12000138	VILLA	01-5736-005	86,407.00	51,293.65	35,113.35
6 ALVARADO JORDAN JESSICA ELIZABETH	13000056	VILLA	01-5735-034.	83,143.20	58,200.24	21,057.16
7 ALVAREZ LUA BLANCA EVERILDA	12000116	VILLA	01-5736-033	78,382.00	54,867.40	20,819.10
8 ANDRADE PAREDES DIANA DALILA	12000079	VILLA	01-5735-006	84,543.20	59,180.24	25,362.96
9 ARELLANO LUDENA PATRICIO MANUEL	12000167		01-5738-025	85,143.20	59,600.24	15,951.00
10 ARGUELLO ESPINOZA RODRIGO ALFREDO	14000130	VILLA	01-5730-021.	94,674.40	58,237.55	21,390.00
11 ARIAS FREIRE ANDREY	12000051	VILLA	01-5735-012	81,143.20	56,800.24	21,657.16
12 ARREAGA CALDERON JUAN CARLOS	13000060	VILLA	01-5736-031.	90,582.00	63,407.40	25,946.00
13 ASCENCIO BURGOS KARINA ANABELLA	13000169	VILLA	01-5728-007	87,236.80	69,789.44	10,001.84
14 AVELLAN RUIZ FRANCISCO ENRIQUE	13000042	VILLA	01-5738-037	100,043.20	70,030.24	24,316.16
15 AVILES CABRERA JOHN IGNACIO	14000134	VILLA	01-5731-004	82,000.00	46,655.00	16,742.00
16 BAILON PINCAY LEONARDO VICENTE	13000040	VILLA	01-5737-013	86,882.00	65,132.00	20,750.00
17 BALDEON MONGE ARTURO JUAN	14000013	VILLA	01-5730-026	84,317.60	59,022.32	23,605.28
18 BAQUERIZO SANTAMARIA GRACIELA	12000049	VILLA	01-5736-022	95,808.40	65,923.00	29,885.40
19 BARAHONA CHACON VICTOR	12000230	VILLA	01-5732-019	80,582.00	31,664.50	45,317.50
20 BARONA VALENCIA DANNY WILFRIDO	13000051	VILLA	01-5735-007.	90,168.20	63,117.74	20,650.00
21 BARRERA LOZADA ROSA AURORA	11000058	VILLA	01-5737-028	76,382.00	53,467.40	22,914.60
22 BARZOLA QUIMIS ELIA NEREIDA	14000104	VILLA	01-5731-022.	88,220.00	61,754.00	15,547.50
23 BASURTO GUSTINES LUCIO FABRICIO	14000051	VILLA	01-5736-044	89,882.00	59,552.00	21,068.00
24 BERMEO MERCHAN LAURA MAGALI	13000164	VILLA	01-5731-011	86,550.00	60,585.00	22,176.00
25 BOERETTO . GIANNI	13000146	VILLA	01-5737-018	82,002.00	56,999.59	25,002.41
26 BRAVO ZAMBRANO LILIANA ELIZABETH	14000161		01-5732-002.	98,939.38	69,139.38	10,900.00
27 BRIONES SOLORZANO ARQUIMEDES RAMIRO	14000064	VILLA	01-5737-029.	85,382.00	59,767.40	18,965.10
28 CABELLO ROSADO ANDREA VERONICA	14000149	VILLA	01-5738-033.	90,413.00	63,289.10	17,433.10
29 CARRERA GAMBOA JOHN WILMER	13000110	VILLA	01-5735-013.	83,643.20	42,643.20	40,500.00
30 CARRERA GUARANDA ORLY ALEJANDRO	13000067	VILLA	01-5738-039.	83,643.20	58,550.24	11,841.08
31 CARRERA MPOVERDE ZAMBRANO JOSE RODOLFO	14000150	VILLA	01-5736-029	103,287.00	64,724.00	20,178.00
32 CARCHIPULLA CALLE HOMAR EDUARDO	13000020	VILLA	01-5728-001	105,079.60	73,555.72	26,659.98
33 CARVAJAL BELTRAN LUIS ALBERTO	13000194	VILLA	01-5736-011.	85,882.00	60,117.40	17,000.00
34 CASTANEDA RENDON JOFFRE AUGUSTO	12000011	VILLA	01-5732-001	106,256.80	85,004.96	21,251.84
35 CASTILLO TIANGA OSWALDO	11000035	VILLA	01-5738-002	82,643.20	57,235.04	25,408.16
36 CASTRO HERRERA JORGE LUIS	14000146	VILLA	01-5734-014	83,882.00	58,717.40	16,961.10
37 CEDENO ARBOLEDA KLINTON ABRAHAN	14000086	VILLA	01-5731-020	88,075.00	61,652.50	15,407.75
38 CEDENO ARBOLEDA KLINTON ABRAHAN	14000087	VILLA	01-5731-021.	26,920.60	18,844.42	4,582.25
39 CEDENO SEGURA GUIDO ANTONIO	14000091	VILLA	01-5731-015.	79,050.00	55,335.00	13,736.50
40 CEREZO PIEDRAHITA JANEJO JOSE	12000129	villa	01-5735-034	36,441.18	25,508.83	8,814.06
41 CEREZO PIEDRAHITA JANEJO JOSE	13000209	villa	01-5729-D501	85,596.00	59,917.20	12,839.80
42 CEREZO RAMOS JULIO HUMBERTO	12000236	villa	01-5728-017	95,127.20	66,377.20	19,120.00
43 CHANCAY RENDON JORGE ADAN	13000081	villa	01-5731-002	81,550.00	57,085.00	23,497.50
44 CHANCAY RENDON JORGE ADAN	13000082	villa	01-5731-001	46,710.65	32,697.45	13,415.53
45 CHANG CAICHE VICTOR HUGO	14000008	villa	01-5731-008	100,455.00	70,318.50	15,579.75
46 CHANG JAIME SEGUNDO OSWALDO	12000219	villa	01-5738-021	101,624.20	30,236.94	71,387.26
47 CHIQUITO ITURRALDE BARBARA AUXILIADORA	12000237	villa	01-5732-010	79,882.01	55,917.41	22,850.00
48 CHOEZ ALCIVAR JOHANNA GUADALUPE	14000133	villa	01-5734-035	105,787.00	74,050.90	17,966.10
49 COELLO VIEJO DIANA DEL CARMEN	13000025	villa	01-5737-023.	72,342.80	52,810.24	13,626.14
50 COLOMA HERRERA JUAN ENRIQUE	11000006	villa	01-5738-029	91,143.20	63,800.24	27,342.00
51 CORDERO CLAVIJO ANGEL ROBERTO	12000048	villa	01-5736-030	94,282.00	57,282.00	35,000.00
52 CORDOVA GARCIA FELIPE EMILIO	14000143	villa	01-5730-004	106,022.58	74,215.81	23,170.00
53 COVENA ALCIVAR IGNACIO ENRIQUE	13000192	villa	01-5730-051.	92,317.60	64,622.32	6,000.00
54 CRUZ MENDOZA ROSALIA DEL CARMEN	13000215	villa	01-5736-024	84,990.80	59,080.80	25,910.00
55 CRUZ DA SILVA AVEIGA CESAR ALBERTO	14000026	villa	01-5731-016	101,377.50	70,964.25	14,378.88
56 CRUZ PARRALES JOHN PEDRO	14000088	villa	01-5732-017.	97,282.00	68,097.40	15,292.10
57 DUQUE PARRALES JOHN PEDRO	14000089	villa	01-5732-016.	29,367.94	20,557.56	4,530.40
58 EGAS MOREIRA DANILO GIOVANNY	13000066	villa	01-5734-016	83,882.00	58,717.40	21,269.10
59 ERAS TANDAZO MONICA SUSANA	13000027	villa	01-5728-013	82,224.00	55,866.80	23,581.20
60 ESCALANTE OSEGUERA RONALD ENRIQUE	14000159	villa	01-5734-009	90,371.01	54,222.61	19,545.00
61 ESCOBAR MEJIA ROSI MARISOL	11000041	villa	01-5737-008	73,082.00	51,157.40	21,924.60
62 ESPINOZA HASING ALFREDO FABRIZIO	13000126	villa	01-5728-003	87,911.60	61,538.12	19,000.00
63 FEJOO CRUZ ROOSELVET EMILIO	13000206	villa	01-5736-043	110,782.00	77,547.40	25,951.10
64 FERNANDEZ GARCIA JOSE GABRIEL	13000161	villa	01-5730-006	83,817.60	58,672.32	23,918.88
65 FIALLOS ORDONEZ ANGEL	12000086	villa	01-5735-001	83,143.20	47,600.24	35,542.96
66 FIGUEROA DONOSO ELIZABETH MARIA	13000163	villa	01-5728-005	84,573.60	59,201.52	20,376.84
67 FOLLECO MORENO OSCAR ANDRES	13000016	villa	01-5732-020	82,382.00	65,905.60	14,514.10
68 GABINO MARIDUENA ROY DOUGLAS	14000076	villa	01-5735-017	120,138.20	84,096.74	8,995.00
69 GAIBOR HERRERA VIVIANA PRISCILA	12000177	villa	01-5731-010	78,050.00	54,635.00	18,000.00
70 GALEAS GALEAS INES ELIZABETH	14000157	villa	01-5734-017	84,882.00	67,905.60	13,080.10
71 GAN . JINGMING	14000010	villa	01-5732-011.	102,453.00	71,717.10	14,442.65
72 GARAY RAMIREZ CHRISTOPHER ANTONIO	14000084	villa	01-5734-047	87,282.00	61,097.40	13,994.10
73 GARCIA BRAVO HOLGER LENIN	14000052	villa	01-5732-014.	77,582.00	54,307.40	14,828.00
74 GARCIA HUAYAMAVE JERRY JEFFREY	11000033	villa	01-5738-008	84,043.20	58,160.04	19,970.66
75 GARCIA JARAMILLO DIEGO FERNANDO	12000141	villa	01-5728-035	85,276.40	59,693.48	20,458.82
76 GARCIA JARAMILLO PEDRO ALEXIS	12000171	villa	01-5738-026	85,143.20	59,600.24	14,907.16
77 GARCIA MURILLO LEIVA MARITZA	14000078	villa	01-5730-048	105,788.30	68,670.70	18,394.81
78 GARZON RONQUILLO GARY GERALD	12000179	villa	01-5731-012	82,550.00	57,785.00	18,347.50
79 GATE GUILLERMO ANIBAL ANDRES	14000014	villa	01-5728-033.	87,301.40	61,110.98	22,364.95
80 GONZALEZ NARVAEZ GEOVANNY NORBERTO	12000073	villa	01-5735-015	84,543.20	59,175.20	19,648.00
81 GONZALEZ CHAVEZ MONICA MONSERRATE	14000083	villa	01-5736-027	101,251.60	79,869.02	14,042.58
82 GRANDA MONTOYA EDWIN DANLO	11000030	villa	01-5730-036	82,317.60	57,622.32	21,850.67
83 GUADAMUD MORAN DENISSE ELIBETH	13000015	villa	01-5738-014	87,643.20	61,350.24	23,597.16
84 GUANOLUISA PALMA KLEBER RAUL	13000165	villa	01-5731-025	97,550.00	68,285.00	19,294.43

85	GUANOLUISA PALMA KLEBER RAUL	13000166	villa	01-5731-026	29,304.00	20,512.80	5,794.20
86	GUILCAZO CADENA ROSA CARMEN	13000153	villa	01-5730-003	88,317.60	61,822.32	25,589.00
87	HERRERA AGUILAR JESSICA KARINA	12000238	villa	01-5732-017	116,019.20	81,213.44	31,320.96
88	HERRERA BLANCO MAURICIO	14000067	villa	01-5728-018	99,445.60	69,611.92	16,271.49
89	HINOJOSA ATIENCIA STELLA PRISCILA	12000017	villa	01-5732-005	77,382.00	54,167.40	21,279.00
90	INTRIAGO MACIAS URIEL JOHAN	13000210	villa	01-5734-006	93,882.00	65,717.40	15,694.10
91	ITURRALDE CASTRO JAVIER ARMANDO	14000042	villa	01-5735-036	109,523.80	73,377.80	25,946.00
92	JACOME MIRANDA JAVIER ANSELMO	13000065	villa	01-5734-015	84,882.00	67,905.60	12,874.10
93	LASSO ZURITA FELIX VICENTE	14000171	villa	01-5729-E302	78,897.00	55,227.90	4,364.85
94	LEON VARGAS ANTONIO	12000198	villa	01-5728-037	90,301.40	52,957.03	23,744.37
95	LOPEZ BARAHONA ZENAIIDA ROSA	14000096	villa	01-5735-022	106,455.60	74,518.92	21,647.78
96	LOPEZ CARCELEN CHRISTIAN EDISON	14000082	villa	01-5738-015	86,643.21	60,650.25	21,153.00
97	LOPEZ CARDENAS CHRISTIAN DAVID	11000054	villa	01-5738-035	92,643.20	64,849.20	27,794.00
98	LOPEZ MENDOZA RICHARD EUDORO	14000072	villa	01-5734-048	87,282.00	61,097.40	19,418.00
99	LOPEZ MUÑOZ INGRID DIANA	14000034	villa	01-5737-017	102,453.00	71,717.10	5,372.65
100	LOPEZ PAUCAR LUIS HERIBERTO	14000020	villa	01-5738-004	146,809.80	102,766.86	8,590.49
101	LOPEZ RICCARDI IGNACIO JOAQUIN	11000007	villa	01-5738-009	87,168.20	61,017.74	26,150.46
102	LOPEZ ZUÑIGA RAUL ARTURO	12000227	villa	01-5730-027	91,842.60	64,289.82	26,832.78
103	MACIAS HOLGUIN TOMAS EDUARDO	12000142	villa	01-5730-051	97,217.60	68,052.32	26,762.00
104	MACIAS MORENO JOHN OSCAR	13000143	villa	01-5734-019	90,382.00	63,267.40	22,811.10
105	MARQUEZ CARRASCO JORGE VINICIO	14000044	villa	01-5728-008	97,318.40	68,122.88	21,063.00
106	MARRASQUIN ROSERO NIXON ROMEL	12000139	villa	01-5728-034	99,176.40	69,423.48	20,586.92
107	MARTILLO RUIZ NANCY MERCEDES	12000156	villa	01-5737-023	86,407.01	60,407.01	26,000.00
108	MARTINEZ PINTO ELSA EDITH	13000024	villa	01-5738-001	117,693.21	94,154.57	22,284.66
109	MAYORGA REINOSO MARCOS HERNAN	13000074	villa	01-5728-017	82,548.00	57,783.60	16,530.00
110	MAZA . POMPILIO EFREN	13000139	villa	01-5731-027	100,950.00	70,665.00	10,581.50
111	MAZA . POMPILIO EFREN	13000140	villa	01-5731-028	30,920.60	21,644.42	4,010.03
112	MEDINA SANTANA CESAR AUGUSTO	13000001	villa	01-5737-027	80,382.00	64,305.60	13,619.10
113	MEDINA SANTANA MARIA VERONICA	13000113	villa	01-5734-042	29,367.00	20,556.90	7,128.40
114	MEDINA SANTANA MARIA VERONICA	14000090	villa	01-5734-041	83,382.00	58,267.40	15.4
115	MEJIA RAMOS ZOILA REGINA	11000048	villa	01-5737-002	84,407.00	59,084.90	24.6
116	MEJIA ZEVALLOS ROSAHIO GUILLEHMINA	13000073	villa	01-5734-010	86,382.00	60,467.40	15,850.00
117	MENDOZA MANJARRES JESSICA CAROLINA	14000170	villa	01-5729-D404	92,882.00	65,017.40	5,200.00
118	MERA LUZCANDO JESSICA ISABEL	12000007	villa	01-5730-031	81,817.60	57,272.32	24,545.28
119	MERINO MIÑO JESSICA MONSERRAT	13000029	villa	01-5734-029	80,382.00	64,305.60	13,932.10
120	MERINO TORRES ANGEL FABRIZIO	13000133	villa	01-5734-001	99,668.20	76,168.20	18,600.00
121	MIRANDA CANTOS GRACIELA ESPERANZA	13000009	villa	01-5734-020	87,407.00	61,184.90	22,333.35
122	MITE ESCOBAR MARLON ADRIAN	12000220	villa	01-5732-012	79,382.00	55,567.40	13,800.00
123	MOLINA CEREZO CARLOS ARTURO	13000124	villa	01-5734-024	83,382.00	58,367.40	16,050.00
124	MOLINA ESTRELLA ERNESTO ANTONIO	11000018	villa	01-5737-004	80,382.00	56,267.40	22,961.10
125	MOLINA ZAMBRANO PETITA PIEDAD	14000123	villa	01-5728-031	39,437.75	27,606.42	5,455.89
126	MOLINA ZAMBRANO PETITA PIEDAD	14000124	villa	01-5728-030	85,804.00	60,062.80	17,229.00
127	MONCADA GARCIA DANIELA FERNANDA	14000142	villa	01-5730-012	98,573.00	46,473.00	34,900.00
128	MONTENEGRO QUINDE ISABEL FELICITA	14000021	villa	01-5736-028	81,382.00	52,382.00	29,000.00
129	MORA ILLESCAS BYRON MARCELO	13000154	villa	01-5734-036	87,882.00	61,517.40	23,000.00
130	MORA MOREIRA MARCELA CECILIA	12000228	villa	01-5735-016	111,205.60	77,843.92	31,482.00
131	MORALES DELGADO HERLINDA GREGORIA	12000182	villa	01-5732-029	79,382.00	55,567.40	23,814.60
132	MORAN CHALEN MARTHA MARINA	12000052	villa	01-5736-021	76,282.00	37,397.40	33,884.60
133	MORAN GALARZA HUGO VICENTE	12000013	villa	01-5732-004	77,382.00	54,167.40	16,994.10
134	MOREIRA FAJARDO CLAUDIA MARIA JACKELINE	11000031	villa	01-5737-007	76,382.00	53,467.40	22,914.60
135	MOREJON QUISPE MARICELA GUADALUPE	12000110	villa	01-5736-006	81,382.00	56,967.40	23,385.00
136	MORENO PENAHERREIRA GALO OSWALDO	12000033	villa	01-5736-031	78,382.00	48,662.90	27,519.10
137	MOSCOJO JORDAN LEONARDO ESTEBAN	14000041	villa	01-5738-03	92,312.40	64,618.68	10,815.62
138	MOSQUERA ROMAN JORGE XAVIER	14000019	villa	01-5737-025	79,382.00	54,202.00	19,330.00
139	MUÑETON DUQUE NATALIA IRENE	14000005	villa	01-5728-006	107,274.60	75,092.22	18,133.73
140	MUÑOZ CRIOLLO MARCOS ANTONIO	13000207	villa	01-5731-010	95,050.00	70,550.00	16.0
141	MUÑOZ OSTAIZA CRISTHIAN	13000045	villa	01-5730-027	34,168.28	23,917.80	7.1
142	MUÑOZ OSTAIZA CRISTHIAN	13000046	villa	01-5730-028	101,717.60	71,202.32	19,803.88
143	MURILLO CONFORME VALERIA JANINA	13000172	villa	01-5728-002	90,724.00	63,506.80	22,680.20
144	MURILLO MONTOYA RUSTY HJALMAR	14000095	villa	01-5730-005	87,317.60	61,122.32	17,360.88
145	NARANJO ZAMBRANO MONICA JANETH	13000142	villa	01-5732-029	87,882.00	61,517.40	26,364.60
146	NARVAEZ MARIN JORGE ENRIQUE	12000147	villa	01-5736-036	76,582.00	53,592.00	22,990.00
147	NAVARRETE FIALLOS HERLINDA DEL CARMEN	13000052	villa	01-5730-049	82,317.60	63,701.72	14,615.88
148	NAVARRETE ORTIZ WILSON ALEJANDRO	13000223	villa	01-5729-D502	65,369.00	45,758.30	5,832.00
149	NAVARRETE RONQUILLO MARIA MERCEDES	13000104	villa	01-5735-035	93,168.20	65,217.74	26,838.41
150	NAVARRETE SAAVEDRA MARCO PATRICIO	12000208	villa	01-5732-015	85,907.00	60,134.90	23,962.00
151	NICOLALDE . MARCO EDUARDO	12000200	villa	01-5738-020	111,872.80	78,310.96	31,928.64
152	NIVELO ASTUDILLO FREDDY JOEL	13000141	villa	01-5736-009	80,382.00	64,305.00	16,076.35
153	NOBOA SAAVEDRA LEONARDO VICENTE	14000094	villa	01-5730-042	102,222.60	71,555.82	18,648.13
154	ONATE SABANDO CRISTINA JANETH	14000116	villa	01-5735-037	106,560.50	69,865.50	21,695.00
155	ORDONEZ BUSTAMANTE SEGUNDO PATRICIO	14000102	villa	01-5728-009	94,900.00	66,430.00	15,490.00
156	OVIEDO PANTA CARLOS GUILLERMO	14000016	villa	01-5732-028	110,153.00	77,107.10	18,018.00
157	PACHECO JACOME PABLO GUILLERMO	14000053	villa	01-5738-016	105,371.95	73,168.65	20,243.30
158	PAEZ ESCALANTE MONICA MARLENE	12000054	villa	01-5736-019	81,382.00	56,967.40	17,369.10
159	PALACIOS BOHORQUEZ MARCO GABRIEL	14000073	villa	01-5735-027	82,143.20	57,500.24	22,170.00
160	PALACIOS COCHANCELA MARIA FERNANDA	14000002	villa	01-5729-D503	68,638.00	48,046.60	4,631.90
161	PALACIOS RODAS CARLOS EDISON	14000139	villa	01-5738-025	82,143.21	57,500.25	13,557.16
162	PANCHANA MARURI AGUSTIN	12000136	villa	01-5732-028	83,382.00	58,367.40	25,014.60
163	PARDO CRIOLLO TANIA DEL PILAR	11000032	villa	01-5737-006	76,382.00	53,467.40	22,384.60
164	PAREDES ALVARADO JUAN CARLOS	12000151	villa	01-5730-033	78,817.60	55,172.32	22,375.88
165	PAREDES MURILLO KATHYUSKA	11000025	villa	01-5730-034	78,201.60	54,741.12	23,460.48
166	PARRAGA BARRETO WELINTON JACINTO	14000099	villa	01-5738-018	95,668.20	65,762.56	22,685.64
167	PASTOR GAVILANEZ LETICIA BRIDELLY	12000098	villa	01-5736-047	88,842.01	62,189.41	26,652.60
168	PAUCAR MANJARRES YAJAIIRA VALERIA	14000132	villa	01-5730-025	98,118.00	68,682.60	13,302.50
169	PAZMINO RAMON ALBERTO ANTONIO	12000174	villa	01-5728-039	89,301.40	62,510.98	20,410.07
170	PAZMINO RAMON ALBERTO ANTONIO	12000175	villa	01-5728-040	41,807.66	29,265.36	9,560.38

171	PENAFIEL BARRERA MARIA ELENA	14000075		01-5728-034.	82,276.40	57,593.48	13,505.00
172	PENAFIEL MOLINA ADRIANA PIEDAD	14000119		01-5728-027.	91,276.40	63,893.48	17,916.00
173	PENAFIEL MOLINA CRISTIAN DANILO	14000121		01-5728-028.	38,987.97	27,291.58	5,372.40
174	PENAFIEL MOLINA CRISTIAN DANILO	14000122		01-5728-029.	91,276.40	63,893.48	17,179.00
175	PENAFIEL MOLINA GALVIN JAVIER	14000120		01-5728-032.	89,276.40	62,493.48	16,701.00
176	PENAFIEL MOLINA RICHARD TIMOTEO	14000118		01-5732-001.	114,348.40	80,043.88	21,937.58
177	PENARANDA MEDINA HEGEL EDUARDO	13000012		01-5728-022.	95,607.93	74,963.83	17,894.10
178	PEREZ LEYTON EDUARDO MAXIMILIANO	13000189		01-5730-009	85,817.60	68,646.72	17,170.88
179	PEREZ NARVAEZ JULIO CESAR	13000072		01-5731-012.	78,250.00	54,775.00	22,843.00
180	PESANTEZ RUIZ SANDRA SHIRLEY	14000069		01-5736-010.	86,407.00	60,484.90	19,518.35
181	PIEDRA SALINAS JUAN CARLOS	14000049		01-5731-007	89,493.20	57,717.20	20,100.00
182	PIEDRAHITA MORANTE DAISY JANINE	12000120		01-5735-025	85,643.20	59,950.24	24,382.16
183	PIEDRAHITA MORANTE YAIRA	12000122		01-5735-030	84,643.20	59,250.24	24,932.16
184	PIGUAVE ARAMBULO RONALD	13000127	villa	01-5735-012.	93,168.20	65,217.74	27,950.46
185	PILLIGUA HOLGUIN LUIS	14000098	villa	01-5732-024.	88,382.00	61,867.40	19,097.75
186	PIN VERGARA DANIEL	13000028	villa	01-5732-021.	82,382.00	57,667.40	13,635.10
187	PINOS AGUIRRE DIEGO JOSE	12000131	villa	01-5730-022	78,017.60	51,912.32	26,005.28
188	PINOS AGUIRRE MARIA ELENA	12000125	villa	01-5730-042	77,317.60	24,322.32	52,995.28
189	PINZON BRAVO LIBIO SOLON	13000195	villa	01-5729-B304	76,000.00	53,200.00	15,768.00
190	PLAZA MERCHAN FREDDY	12000095	villa	01-5735-003	92,643.20	64,850.24	21,836.16
191	PONCE RAMIREZ EDWIN FRANCO	12000197	villa	01-5728-023	98,596.00	69,017.20	23,025.80
192	PORTEZ ALBIA JENNY MARIA	13000174	villa	01-5736-045.	90,882.00	72,705.60	17,413.10
193	PULLAS ALVAREZ MARLON ENRIQUE	12000053	villa	01-5735-011	97,043.20	67,930.24	13,960.16
194	QUIMI YAGUAL HERMES NICOLASA	14000080	villa	01-5737-022.	86,382.00	60,467.40	20,217.10
195	QUINTERO MEZA KARINA ISABEL	14000166	villa	01-5728-020.	109,385.40	73,917.40	23,492.00
196	QUINTERO MEZA ROSA FLOR	14000164	villa	01-5728-004	94,096.00	65,867.20	16,277.50
197	QUISHPE GODOY JESSICA MARGARITA	12000152	villa	01-5730-050	86,842.61	60,789.83	24,565.13
198	RAMIREZ HUAYPATIN LENIN ALEJANDRO	13000119	villa	01-5734-026	94,458.40	66,120.88	22,449.80
199	RAMOS MACIAS PETRA	13000006	villa	01-5736-040	83,882.00	58,717.40	20,610.10
200	REINOZO RIVADENEIRA EDGAR WILFRIDO	14000039	villa	01-5738-009.	79,143.20	55,400.24	19,807.16
201	REINOZO RIVADENEIRA EDGAR WILFRIDO	12000225	villa	01-5728-024	94,302.60	75,442.08	16,714.00
202	REINOZO RIVADENEIRA EDGAR WILFRIDO	13000208	villa	01-5729-B404	79,000.00	59,240.00	7,900.00
203	RIVADENEIRA DUMAS CARLOS ALBERTO	12000099	villa	01-5736-011	96,282.01	67,397.41	28,884.60
204	RIZZO AGUIRRE FIDELA GRACIELA	14000050	villa	01-5738-030.	93,042.00	46,492.00	34,850.53
205	ROBALINO VELASCO HUGO FERNANDO	13000138	villa	01-5729-B401	76,000.00	53,200.00	16,930.00
206	RODRIGUEZ ENRIQUEZ JOSE ALFREDO	13000123	villa	01-5730-007	90,842.60	63,589.82	25,652.78
207	RODRIGUEZ MOREJON RUTH GABRIELA	14000103	villa	01-5729-D402	69,756.00	48,829.20	3,487.80
208	ROJA BONE PABLO VICENTE	12000210	villa	01-5738-019	109,651.60	76,756.12	28,186.58
209	ROMERO LOPEZ ADELA AURORA	13000221	villa	01-5729-D304	84,878.00	59,414.60	11,743.90
210	ROMERO VALENCIA MARGARITA GIOCONDA	11000026	villa	01-5737-001	98,412.80	68,167.24	30,245.56
211	ROMO TORRES JORGE JONATHAN	12000162	villa	01-5737-021	82,882.00	66,305.60	14,536.40
212	ROSETO REQUENA LEONARDO	12000163	villa	01-5730-044	30,168.28	14,117.80	16,050.48
213	ROSETO REQUENA LEONARDO	12000165	villa	01-5730-045	90,817.60	62,572.32	28,245.28
214	RUBIO MORALES IRENE	11000015	villa	01-5730-035	78,201.60	54,707.52	23,494.08
215	RUILOVA RODRIGUEZ BYRON ANTONIO	12000103	villa	01-5736-032	79,382.01	55,567.41	15,900.00
216	RUILOVA VELEZ NAPOLEON GEOVANNY	12000193	villa	01-5736-046	87,907.00	61,534.90	23,830.35
217	RUILOVA VELEZ NAPOLEON GEOVANNY	12000194	villa	01-5736-045	31,367.94	21,957.56	8,514.40
218	RUIZ ARIAS ISABEL	13000167	villa	01-5731-022	85,050.00	59,535.00	24,265.00
219	RUIZ MAZZINI ROBERTO ARTURO	13000145	villa	01-5729-B501	77,500.00	54,250.00	10,850.00
220	SALAZAR YEPEZ PEDRO PABLO	13000086	Villa	01-5731-023	81,050.00	56,565.00	21,893.00
221	SALINAS ROBALINO ALBERTO ISMAEL	13000097	Villa	01-5730-014	97,717.60	68,402.32	15,010.40
222	SALTOS MENA NOEMI CECILIA	12000111	Villa	01-5735-023	85,643.21	59,950.25	25,196.00
223	SALVATIERRA VASQUEZ FREDDY	13000038	Villa	01-5728-16.	83,466.40	66,773.12	12,974.00
224	SANCHEZ CHOEZ LEYTON YASHIN	13000213	Villa	01-5735-025.	101,668.20	71,167.74	27,522.00
225	SANCHEZ MIELES RUSSELL RAFAEL	14000097	Villa	01-5730-010	84,817.60	67,854.08	13,300.85
226	SANCHEZ SANCHEZ TELMO ORLANDO	13000059	Villa	01-5730-017.	85,817.60	68,654.08	15,250.00
227	CHEZ VERA ROBERTO MIGUEL	11000049	Villa	01-5730-043	77,817.60	54,472.32	22,770.88
228	DOYA MONTERO ILBERT ROLANDO	12000169	Villa	01-5736-001	89,042.00	62,329.40	24,102.10
229	SANDOYA MORAN ISABEL PEREGRINA	14000175	Villa	01-5737-015	88,550.00	61,985.00	20,593.59
230	SANTOS PAEZ CHRISTIAN	13000106	Villa	01-5728-010	85,980.49	64,380.49	13,600.00
231	SANTOS PLAZARTE EVELINA CRISTINA	13000159	Villa	01-5729-B302	58,000.00	44,600.00	9,200.00
232	SANTOS SAVALA CARLOS ALBERTO	12000019		01-5732-022	82,882.00	58,017.40	22,973.00
233	SARMIENTO GUALA JULIO CESAR	14000151		01-5737-037.	98,890.09	68,173.06	22,788.20
234	SARMIENTO GUALA JULIO CESAR	14000151		01-5737-037.	98,890.10	68,173.07	22,788.21
235	SERRANO BONILLA GILBERTO ALONSO	14000070		01-5735-020.	109,867.60	76,907.32	20,079.38
236	SERVIDIO MURILLO ARTURO ANTONINO	13000136		01-5734-007	85,882.00	60,117.40	17,950.10
237	SILVA PINEDA HUGO ERNESTO	12000223		01-5730-041	84,317.60	59,022.32	25,295.28
238	SOLIS MAIRONGO SILVIA BERTHA	13000180		01-5734-004	103,282.00	68,597.40	21,535.20
239	SORIANO BAJANA CESAR AUGUSTO	12000130		01-5735-029	81,143.20	56,800.24	18,380.00
240	SUPE VINTIMILLA EDUARDO	14000173		01-5738-007.	97,043.20	67,930.24	23,331.16
241	TALBOT SANCHEZ FRANCISCO XAVIER	12000091		01-5735-004	81,143.20	56,800.24	20,800.00
242	TALBOT SANCHEZ MONICA CAROLINA	12000092		01-5735-005	81,143.20	56,800.24	23,168.00
243	TAMA MANTILLA MANUEL ALFONSO	14000163		01-5736-012.	86,407.01	60,484.91	22,039.35
244	TAPIA MATUTE JORGE HONORATO	12000094		01-5735-007	87,168.20	61,017.74	21,230.41
245	TENORIO NAVARRO JESSICA MARIA	12000213		01-5732-027	87,407.00	56,636.65	26,080.00
246	TERAN BONIFRANCISCO XAVIER	12000016		01-5732-007	77,382.00	54,167.40	19,349.10
247	TORRES GUERRERO MARGO ANTONIO	14000153		01-5734-023.	87,370.00	58,304.20	15,115.80
248	TORRES CHAMAIDAN JOHN ELEXZAR	13000114		01-5734-027	104,488.00	83,590.40	18,516.00
249	TORRES BUSTAMANTE JOHANA GRACIELA	14000135		01-5736-005.	79,382.00	55,567.40	21,229.10
250	TORRES TUTIVEN JAVIER ANTONIO	12000170		01-5738-017	87,668.20	61,367.74	20,000.46
251	TUMBACO PARRALES JAIRO HERNAN	13000228		01-5730-041.	103,842.60	72,189.82	31,652.78
252	UGARTE REYES HERBERT ARLEIGH	12000226		01-5738-005	88,771.06	62,320.60	26,450.46
253	UGARTE REYES HERBERT ARLEIGH	12000226		01-5738-005	88168	62,320.60	26,450.46
254	ULLAGUARI LOOR JOHANA LISSETH	13000064		01-5734-030	80,382.00	56,267.40	15,319.10
255	ULLIBABANA JORGE ANTONIO	14000074		01-5730-030.	83,817.60	58,672.32	18,174.88
256	URGILES ROMERO SERGIO MANUEL	13000111		01-5729-B204	73,500.00	51,450.00	13,025.00

257	URUCHIMA LUCIN JORGE ROBERTO	13000033		01-5738-034	83,143.20	62,357.40	18,580.00
258	VALDEZ ZAMBRANO JAVIER FABRICIO	12000176		01-5738-019.	94,143.20	65,840.14	28,303.06
259	VALENCIA ECHEVERRIA CHRISTIAN DE JESUS	13000137		01-5734-044	83,382.00	58,367.40	20,680.10
260	VEGA ALVARIO MIRIAM BEATRIZ	12000029		01-5738-010	86,143.20	60,300.24	21,685.00
261	VELA VINCES ANDREA ALEXANDRA			01-5731-009	81,550.00	57,085.00	21,063.50
262	VELARDE VERA IVONNE JANET	12000035		01-5732-024	79,382.00	50,162.00	24,120.00
263	VELASCO SEGURA ANDRES SANTIAGO	13000220		01-5729-D202	64,618.00	45,232.60	6,964.90
264	VELASQUEZ POLIT NINA NATASHA	12000158		01-5738-023	93,143.20	65,200.24	25,717.16
265	VELEZ BARBOSA EDINSON FERNANDO	14000012		01-5730-050.	106,072.60	74,250.82	6,703.63
266	VELEZ SUAREZ ERIKA PAMELA	14000061		01-5732-005.	111,166.10	77,816.27	13,237.52
267	VELIZ TAMAYO JORGE AGUSTIN	13000047		01-5728-014	89,829.40	60,829.40	29,000.00
268	VERA MIELES MARIA YESSENIA	11000028		01-5737-032	79,882.00	55,917.40	23,964.60
269	VERDUGA MARTINEZ JULIO CESAR	14000032		01-5734-008	87,407.00	52,436.65	21,170.35
270	VIEJO ARISTEGA CARLOS FERNANDO	13000107		01-5734-040	85,882.00	68,632.00	14,250.00
271	VIERA MORAN SANTIAGO ANDRES	11000044		01-5737-005	77,382.00	54,167.40	23,214.60
272	VILLACIS CABEZAS JAVIER ENRIQUE	13000057		01-5738-036	90,168.20	63,117.73	27,050.47
273	VILLACRES FREIRE CARLOS	12000089		01-5736-034	85,566.01	59,225.71	26,340.30
274	ZAMBRANO BAYAS LUIS ALBERTO	13000023		01-5730-016.	86,142.60	59,142.60	27,000.00
275	ZAMBRANO ESCOBAR MIRELLA YANINE	13000185		01-5729-B503	137,000.00	82,144.00	27,020.00
276	ZAMBRANO LEAL FREDDY ENRIQUE	13000096		01-5730-002	87,717.60	61,402.32	21,684.00
277	ZAMBRANO LEAL MILDRED PATRICIA DEL ROCIO	12000041		01-5736-002	29,367.94	20,557.56	7,348.40
278	ZAMBRANO LEAL MILDRED PATRICIA DEL ROCIO	12000042		01-5736-003	83,882.00	58,717.40	20,970.10
279	ZAMBRANO VILLAVICENCIO LUIGI	13000002		01-5732-009	80,382.00	64,305.00	16,077.00
280	ZARUMA RAMIREZ KEVYN RAUL	14000109		01-5730-013	83,817.60	58,672.32	17,838.00
281	ZAVALA VILLAO ROSA MAGDALENA	14000066		01-5730-011	97,294.60	65,599.10	20,425.50
282	ZORRILLA BAQUE ANGEL FERNANDO	13000204		01-5737-016	94,582.00	66,207.40	26,507.00
283	ZUNIGA PENAHERRERA BETHSABE	12000075		01-5735-008	84,143.20	58,900.24	24,646.16
284	AGUIRRE ESTRADA NELSON GREGORIO				86115.6	60280.92	25834.68
285	SANTANA BRAVO WASHINTONG SANTIAGO						
286	TOSCANO SEGOVIA MARCOS						
287	CASTRO VERA ESTEFANIA	13000225			87,886.00	0	87,8
288	HASING LAMA HEINA VICI OUIA				64,618.00	0	64,618.00
289	CABEZAS RAMIREZ FELIX	13000061			121,291.20	79,091.20	42,200.00
290	BETACONSTRUC				31,367.94	0	31,367.94
291	ZURITA BORBOR ANGEL				29,367.94	0	29,367.94
292	GUTIERREZ BRUQUE WILSON FERNANDO	14000141			85,643.20		0
293	QUIJIJE VILLANUEVA NAY ZITHA				82,317.60	57,622.32	24,695.28
294	ICAZA AGUILERA JESSICA ALEXANDRA	13000092	VILLA	01-5734-038	29,367.94	23,494.35	4,044.40
295	ALEGRIA ESPERANZA FARIAS CEDENO	14000148	DEPARTAMENTO	01-5729-B202	58,500.00	40,950.00	6,780.00
296	ANDRADE RAMIREZ SILVANA CRISTINA	13000168	DEPARTAMENTO	01-5729-B502	60,000.00	34,200.00	11,200.00
297	CASTRO CEDENO IVAN DANILO ARTURO	14000115	DEPARTAMENTO	01-5729-B403	63,050.00	43,050.00	20,000.00
298	CEREZO PIEDRAHITA JANEJO JOSE	12000121	DEPARTAMENTO	01-5735-033	85,643.20	49,673.06	33,690.21
299	CHAVEZ GONZALEZ ALEJANDRO JAVIER	14000025	DEPARTAMENTO	01-5729-B303	61,250.00	42,875.00	5,612.50
300	DELGADO OVIEDO HECTOR	13000211	DEPARTAMENTO	01-5729-D301	85,765.00	60,035.50	12,188.25
301	FALCONI ASANZA ALDO VINICIO	14000110	DEPARTAMENTO	01-5729-B203	61,650.00	43,155.00	4,300.50
302	FARIAS CEDENO MERY MARCELA	13000222	DEPARTAMENTO	01-5729-D302	64,618.00	45,232.60	9,698.90
303	LOPEZ MUÑOZ KARINA JUDITH	14000113	departamento	01-5729-B104	91,216.00	63,851.20	5,760.80
304	ACOSTA FERNANDEZ ALBERT ADAN	12000145		01-5736-038	84,382.00	42,680.42	41,701.58
305	ACOSTA TOSCANO SEGUNDO ADAN	12000146		01-5736-039	84,382.00	35,955.17	48,426.83
306	AGUILAR DOMINGUEZ FABRICIO FABIAN	14000128		01-5728-011	100,142.00	70,099.40	17,523.10
307	AGUILAR DOMINGUEZ FABRICIO FABIAN	14000129		01-5728-012	32,602.37	22,821.66	5,710.12
308	ALCIVAR ILLESCAS JULIO ULISES	14000144		01-5734-012	88,907.00	70,903.33	9,999.00
309	CARRILLO PROANO PABLO FABRIZIO	12000063		01-5730-018	78,317.60	31,117.60	44,290.00
310	FRANCO JIMENEZ JEFFERSON ERNESTO	14000114		01-5732-006.	90,034.50	63,024.15	20,121.48
311	GALABAY HERRERA CARLOS ANTONIO	13000084		01-5736-018.	84,882.00	65,482.00	17,1
312	GALLEGOS UZCA FRANKLIN STALIN	14000106		01-5728-021	127,415.00	89,190.50	6,5
313	HEREDIA CALI NANCY JANETTE	12000159		01-5737-024	79,382.01	55,567.41	19,039.10
314	JAMA VALENCIA SANTIAGO AMADOR	14000054		01-5730-032.	95,020.00	66,514.00	23,006.00
315	LAYANA ALLIERI FRANKLIN GABRIEL	14000031		01-5737-012.	86,082.00	60,257.40	15,420.00
316	LEON PINTADO DIANA LORENA	13000191		01-5729-B301	75,000.00	52,500.00	16,000.00
317	LEON RODRIGUEZ BLAS GREGORIO	12000222		01-5731-015	77,250.00	54,075.00	3,862.50
318	PALADINES CHAVARRIA RAFAEL EMILIO	12000185		01-5737-011	85,907.00	60,134.90	20,597.35
319	PORRAS PEREZ JEISSON ANDREY	11000059		01-5737-029	77,093.64	53,965.55	22,053.68
320	POZO ORTIZ LEONARDO MANFRE	14000059		01-5734-021.	80,362.00	64,289.60	10,098.10
321	TORRES VILLA ANGEL AQUILES	11000064		01-5738-007	84,143.20	58,900.24	23,937.16
322	VARGAS JACOME MERCY ADRIANA	14000117		01-5730-015	94,674.40	66,272.08	16,340.00
323	VASQUEZ CASTRO ANGEL JOSE	14000154		01-5730-019.	102,434.50	71,197.70	18,244.80
324	WILLIAMS ROMERO DIANA MAGALLI	14000062		01-5736-014.	83,382.00	55,655.40	14,931.10
325	VILLACIS ESPINOZA VICTOR GUSTAVO	14000181	VILLA		75,564.00	52,639.90	22,924.10
326	SEMANATE ANDRADE CARLOS ROBERTO	13000031	TERRENO		29,367.94	20,557.56	8,810.38
327	SEMANATE ANDRADE CARLOS ROBERTO	13000030	VILLA		87,407.00	61,184.90	26,222.10
328	MARCILLO SANCHEZ PATRICIA	11000021	VILLA		74,082.00	51,857.40	22,224.60
329	BAZURTO GOMEZ MIRYAM VANESSA	14000023	VILLA		120,377.00	84,263.90	36,113.10
330	BONILLA ALBAN ERNESTO ANTONIO	13000196	DEPARTAMENTO		74,000.00	51,800.00	22,200.00
331	MENDOZA GALARZA MARIA FERNANDA	12000057	VILLA		84,543.20	59,180.24	25,362.96
332	CHAVEZ ZAMBRANO EDISON	12000076	VILLA		86,643.00	60,650.10	25,992.90
333	TORRES MEDRANDA LENNIN WLADIMIR	12000102	VILLA		85,643.21	59,950.25	25,692.96
334	HARO PINZON GUSTAVO	12000133	VILLA		80,343.20	56,240.24	24,102.96
335	CORNEJO CLAVEL FIDEL ERNESTO	12000127	TERRENO		34,441.18	24,108.83	10,332.35
336	CORNEJO CLAVEL FIDEL ERNESTO	12000126	VILLA		82,143.20	56,800.24	24,342.96
337	CEREZO FALCONES TEODORO GONZALO	14000011	VILLA		99,043.20	69,330.24	29,712.96
338	TIXE PILATAXI CLOTILDE JOSEFINA	12000181	VILLA		117,409.20	0.00	117,409.20
339	NIVELA ZEA KARLA BETZABETH	12000030	VILLA		86,043.20	58,993.20	27,050.00

340	RODRIGUEZ CAJAS EVELYN ESTHER	12000196	VILLA		82,143.20	61,607.40	20,535.80
341	ESPINOZA PIERMATTEO PEDRO FRANCISCO	12000085	VILLA		81,382.00	56,967.40	24,414.60
342	GUERRERO ROMERO LUIS ANTONIO	14000111	VILLA		88,558.00	61,990.60	26,567.40
343	SARMIENTO PEÑAFIEL WALTER LEONSIO	12000056	VILLA		91,976.00	64,383.20	27,592.80
344	PALACIOS MEDINA MIGUEL ENRIQUE	12000077	VILLA		78,382.00	54,867.40	23,514.60
345	ESPINOZA OLAYA HARRY FABIAN	14000022	VILLA		85,382.00	59,767.40	25,614.60
346	GARCIA GALARZA ANDRES TOMAS	13000101	VILLA		94,543.20	66,180.24	28,362.96
347	ARREAGA HUACON JOSE RAUL	13000150	VILLA		89,382.00	62,567.40	26,814.60
348	CORONEL SUAREZ VICTOR HUGO	13000032	VILLA		80,382.00	64,305.60	16,076.40
349	MERCHAN SILVA KATHERINE ELIZABETH	13000054	VILLA		87,907.00	61,534.90	26,372.10
350	DELGADO JARAMILLO SILVANA CAROLINA	13000116	VILLA		85,882.00	68,627.90	17,254.10
351	LALAMA MONSERRATE LAURA	12000124	VILLA		81,882.00	57,317.40	24,564.60
352	CASTRO NARANJO ERNESTO MARCELO	13000217	VILLA		96,550.00	67,585.00	28,965.00
353	LANDIRES MATUTE CARLOS ESTEBAN		DEPARTAMENTO	TORRE B	82,980.00		

POR URNOSA S.A.

POR INMOBILIARIA TERRABIENES S.A.

POR FIDEICOMISO DE INVERSION PLUSVALIA



CONSTANCIA DE DEPÓSITO

En uso de las facultades que le confiere el artículo 68 de la Ley de Mercado de Valores, el Reglamento General para el funcionamiento del Depósito Centralizado de Compensación y Liquidación de Valores, su Reglamento Interno, su Manual Operativo, El DECEVALE S. A. emite la presente CONSTANCIA DE DEPÓSITO, para dar fe que los títulos detallados a continuación se encuentran registrados en la:

Cuenta No.: 0992685344001

Titular: FIDEICOMISO DE INVERSION PLUSVALIA

Depositante: ZION ADMINISTRADORA DE FONDOS Y FIDEICOM

Tipo de Papel	Referencia	Cantidad	Fecha Emisión	Plazo Total	Fecha Vcto.	Valor Nominal/ Sdo. Amortizar	Tasa Interés	Moneda
URNOSA S.A.	PAGARE	ANGULO MARLON	1	23/Abr/2013	525	30/Sep/2014	49,000.00	USD
URNOSA S.A.	PAGARE	MONTENEGRO FANNY	1	30/Ene/2012	974	30/Sep/2014	44,795.00	USD
URNOSA S.A.	PAGARE	JIMENEZ AGUILAR ANDRES	1	18/Sep/2013	377	30/Sep/2014	39,200.00	USD
URNOSA S.A.	PAGARE	ESPIN SANDRA	1	16/Mar/2012	928	30/Sep/2014	46,550.00	USD
URNOSA S.A.	PAGARE	BAILON LEONARDO	1	7/Feb/2013	630	30/Oct/2014	65,132.00	USD
URNOSA S.A.	PAGARE	GOMEZ YINA	1	28/Dic/2011	1,037	30/Oct/2014	53,426.72	USD
URNOSA S.A.	PAGARE	LOOR OSCAR	1	30/Mar/2012	944	30/Oct/2014	46,025.00	USD
URNOSA S.A.	PAGARE	LOPEZ RAUL	1	4/Dic/2012	695	30/Oct/2014	64,289.82	USD
URNOSA S.A.	PAGARE	MEDINA CESAR	1	4/Ene/2013	664	30/Oct/2014	64,305.60	USD
URNOSA S.A.	PAGARE	ARGUELLO EVA	1	10/May/2013	538	30/Oct/2014	54,250.00	USD
URNOSA S.A.	PAGARE	ALVEAR CHRISTIAN	1	15/Abr/2013	564	31/Oct/2014	64,289.82	USD
URNOSA S.A.	PAGARE	SEMANATE CARLOS	1	1/Feb/2013	637	31/Oct/2014	61,184.90	USD
URNOSA S.A.	PAGARE	SEMANATE ANDRADE CARLOS	1	1/Feb/2013	637	31/Oct/2014	20,557.56	USD
URNOSA S.A.	PAGARE	URUCHIMA LUCIN JORGE	1	4/Feb/2013	665	29/Nov/2014	62,357.40	USD
URNOSA S.A.	PAGARE	MARCOS BODERO XAVIER	1	1/Nov/2012	760	29/Nov/2014	46,063.96	USD
URNOSA S.A.	PAGARE	PEREZ MONTERO HILDA IRENE	1	13/Feb/2013	656	30/Nov/2014	70,030.24	USD
URNOSA S.A.	PAGARE	CRESPO CORDERO	1	19/Jul/2013	500	30/Nov/2014	52,176.60	USD
URNOSA S.A.	PAGARE	GUTIERREZ BRUQUE WILSON	1	27/Mar/2012	979	30/Nov/2014	59,950.24	USD
URNOSA S.A.	PAGARE	MARTINEZ PINTO	1	30/Ene/2013	670	30/Nov/2014	94,154.57	USD
URNOSA S.A.	PAGARE	MEDINA ERRAZURIZ MERCEDES	1	25/Feb/2012	1,010	30/Nov/2014	36,050.00	USD
URNOSA S.A.	PAGARE	MORALES DELGADO HERLINDA	1	9/Oct/2012	783	30/Nov/2014	55,567.40	USD
URNOSA S.A.	PAGARE	MORAN GALARZA HUGO	1	8/Mar/2012	998	30/Nov/2014	54,167.40	USD
URNOSA S.A.	PAGARE	RUIZ FARIAS DAVID ANDRES	1	7/Feb/2013	662	30/Nov/2014	36,266.97	USD
URNOSA S.A.	PAGARE	BURGOS MOSQUERA MARCIA	1	24/Jul/2013	524	30/Dic/2014	50,510.00	USD
URNOSA S.A.	PAGARE	GARCIA JARAMILLO DIEGO	1	20/Ago/2012	862	30/Dic/2014	59,693.48	USD
URNOSA S.A.	PAGARE	SALINAS ROBALINO ALBERTO	1	22/Abr/2013	617	30/Dic/2014	68,402.32	USD
URNOSA S.A.	PAGARE	TAGLE POSLIGUA LISSETTE	1	10/May/2013	599	30/Dic/2014	54,825.00	USD
URNOSA S.A.	PAGARE	GATIA GUILLERMO ANIBAL	1	29/May/2012	945	30/Dic/2014	61,110.98	USD
URNOSA S.A.	PAGARE	GUERRERO ROMERO LUIS	1	27/Ene/2012	1,068	30/Dic/2014	46,270.00	USD
URNOSA S.A.	PAGARE	SANCHEZ MIELES RUSBELL	1	18/Abr/2013	621	30/Dic/2014	67,854.08	USD
URNOSA S.A.	PAGARE	MACIAS GUTIERRE MARITZA	1	10/Feb/2012	1,054	30/Dic/2014	41,965.00	USD
URNOSA S.A.	PAGARE	MARRASQUIN ROSERO NIXON	1	17/Ago/2012	865	30/Dic/2014	69,423.48	USD
URNOSA S.A.	PAGARE	MLINA ZAMBRANO PETITA	1	30/Oct/2012	791	30/Dic/2014	60,062.80	USD
URNOSA S.A.	PAGARE	MURILLO MONTOYA RUSTY	1	10/May/2013	599	30/Dic/2014	61,122.32	USD
URNOSA S.A.	PAGARE	MONTUFAR LEON WASHINGTON	1	2/Feb/2012	1,065	31/Dic/2014	53,838.40	USD
URNOSA S.A.	PAGARE	LOPEZ SARMIENTO LEONIDAS	1	22/Abr/2013	648	30/Ene/2015	55,400.00	USD
URNOSA S.A.	PAGARE	MIÑAN ARANA CARLOS	1	26/Jun/2012	951	31/Ene/2015	57,390.96	USD
URNOSA S.A.	PAGARE	MOLINA PAZMIÑO MARCOS	1	25/May/2012	1,008	27/Feb/2015	60,400.20	USD

CONSTANCIA DE DEPÓSITO

En uso de las facultades que le confiere el artículo 68 de la Ley de Mercado de Valores, el Reglamento General para el funcionamiento del Depósito Centralizado de Compensación y Liquidación de Valores, su Reglamento Interno, su Manual Operativo, El DECEVALE S. A. emite la presente CONSTANCIA DE DEPÓSITO, para dar fe que los títulos detallados a continuación se encuentran registrados en la:

Cuenta No.: 0992685344001

Titular: FIDEICOMISO DE INVERSION PLUSVALIA

Depositante: ZION ADMINISTRADORA DE FONDOS Y FIDEICOM

Tipo de Papel	Referencia	Cantidad	Fecha Emisión	Plazo Total	Fecha Vcto.	Valor Nominal/ Sdo. Amortizar	Tasa Interés	Moneda
URNOSA S.A.	PAGARE	MENDOZA GALARZA	1	30/Abr/2012	1,036	28/Feb/2015	59,180.24	USD
URNOSA S.A.	PAGARE	MORA MOREIRA MARCELA	1	7/Dic/2012	815	28/Feb/2015	77,843.92	USD
URNOSA S.A.	PAGARE	MARCO TOAPANTA	1	21/Jun/2013	619	28/Feb/2015	47,821.20	USD
URNOSA S.A.	PAGARE	ORTEGA RUGEL WILLIAN	1	5/Mar/2012	1,120	30/Mar/2015	42,318.85	USD
URNOSA S.A.	PAGARE	MARTILLO RUIZ NANCY	1	10/Sep/2012	931	30/Mar/2015	60,407.01	USD
URNOSA S.A.	PAGARE	MEDINA MEDINA	1	27/Mar/2012	1,098	30/Mar/2015	52,021.20	USD
URNOSA S.A.	PAGARE	MIRANDA OCHOA EDUARDO	1	29/Ago/2012	943	30/Mar/2015	52,174.86	USD
URNOSA S.A.	PAGARE	MUÑOZ CHOEZ VICTOR HUGO	1	20/Sep/2012	921	30/Mar/2015	58,717.40	USD
URNOSA S.A.	PAGARE	JORGE MOSQUERA	1	11/Sep/2012	930	30/Mar/2015	55,567.40	USD
URNOSA S.A.	PAGARE	JAIRO TUMBACO	1	16/Dic/2013	469	30/Mar/2015	72,689.82	USD
URNOSA S.A.	PAGARE	ARIAS JESSICA	1	16/Dic/2013	469	30/Mar/2015	57,715.00	USD
URNOSA S.A.	PAGARE	MACIAS HOLGUIN TOMAS	1	20/Ago/2012	953	31/Mar/2015	68,052.32	USD
URNOSA S.A.	PAGARE	MONCADA GARCIA DANIELA	1	10/Jul/2012	994	31/Mar/2015	49,466.00	USD
URNOSA S.A.	PAGARE	CABEZAS RAMIREZ FELIX	1	12/May/2013	718	30/Abr/2015	79,091.20	USD
URNOSA S.A.	PAGARE	MITE ACOSTA DELIA VIRGINIA	1	7/Sep/2012	965	30/Abr/2015	36,906.46	USD
URNOSA S.A.	PAGARE	MITE ESCOBAR MARLON	1	15/Nov/2012	896	30/Abr/2015	55,567.40	USD
URNOSA S.A.	PAGARE	NELSON AGUIRRE	1	30/Oct/2012	941	29/May/2015	60,280.92	USD
URNOSA S.A.	PAGARE	VALLEJO MUÑOZ DIANA	1	21/Dic/2012	892	30/May/2015	71,227.20	USD
URNOSA S.A.	PAGARE	LUIS CARVAJAL	1	5/Ago/2013	665	30/May/2015	60,117.40	USD
URNOSA S.A.	PAGARE	GUIDO CEDEÑO	1	31/Oct/2012	943	30/May/2015	55,335.00	USD
URNOSA S.A.	PAGARE	JULIO CEREZO	1	27/Dic/2012	886	30/May/2015	66,377.20	USD
URNOSA S.A.	PAGARE	FEJOO ROOSVELT	1	23/Sep/2013	616	30/May/2015	77,547.40	USD
URNOSA S.A.	PAGARE	GARY GARZON	1	21/Sep/2012	983	30/May/2015	57,785.00	USD
URNOSA S.A.	PAGARE	KLEBER GUANOLUISA	1	20/Jun/2013	711	30/May/2015	68,285.00	USD
URNOSA S.A.	PAGARE	KLEBER GUANOLUISA	1	21/Jun/2013	710	30/May/2015	20,512.80	USD
URNOSA S.A.	PAGARE	HERRERA BLANCO MAURICIO	1	25/Ene/2013	857	30/May/2015	69,611.92	USD
URNOSA S.A.	PAGARE	BLAS LEON	1	21/Nov/2012	922	30/May/2015	54,075.00	USD
URNOSA S.A.	PAGARE	EFREN MAZA	1	28/May/2013	734	30/May/2015	70,665.00	USD
URNOSA S.A.	PAGARE	EFREN MAZA	1	28/May/2013	734	30/May/2015	21,644.42	USD
URNOSA S.A.	PAGARE	HEGEL PEÑAHERRERA	1	29/Ene/2013	853	30/May/2015	74,963.83	USD
URNOSA S.A.	PAGARE	LUIS POTES	1	4/Ene/2013	878	30/May/2015	65,652.02	USD
URNOSA S.A.	PAGARE	LUIS POTES	1	4/Ene/2013	878	30/May/2015	26,995.76	USD
URNOSA S.A.	PAGARE	CARLOS PROAÑO	1	19/Mar/2013	804	30/May/2015	58,717.40	USD
URNOSA S.A.	PAGARE	PONCE EDWIN	1	24/Oct/2012	950	30/May/2015	69,017.20	USD
URNOSA S.A.	PAGARE	LINDA BORBOR	1	22/Ene/2014	495	30/May/2015	42,560.00	USD
URNOSA S.A.	PAGARE	ELIA BARZOLA	1	12/Abr/2013	780	31/May/2015	55,475.00	USD
URNOSA S.A.	PAGARE	MONICA GOROZABEL	1	21/Jul/2013	680	31/May/2015	79,869.02	USD
URNOSA S.A.	PAGARE	GABINO MARIDUEÑA ROY	1	10/Jul/2013	720	30/Jun/2015	71,600.80	USD
URNOSA S.A.	PAGARE	GILCES EVELYN	1	10/May/2013	781	30/Jun/2015	71,505.60	USD

CONSTANCIA DE DEPÓSITO

En uso de las facultades que le confiere el artículo 68 de la Ley de Mercado de Valores, el Reglamento General para el funcionamiento del Depósito Centralizado de Compensación y Liquidación de Valores, su Reglamento Interno, su Manual Operativo, El DECEVALE S. A. emite la presente CONSTANCIA DE DEPÓSITO, para dar fe que los títulos detallados a continuación se encuentran registrados en la:

Cuenta No.: 0992685344001

Titular: FIDEICOMISO DE INVERSION PLUSVALIA

Depositante: ZION ADMINISTRADORA DE FONDOS Y FIDEICOM

Emitor	Tipo de Papel	Referencia	Cantidad	Fecha Emisión	Plazo Total	Fecha Vcto.	Valor Nominal/ Sdo. Amortizar	Tasa Interés	Moneda
URNOSA S.A.	PAGARE	FREDDY ARIAS	1	11/Dic/2012	931	30/Jun/2015	51,625.01		USD
URNOSA S.A.	PAGARE	ROMEL ALVAREZ	1	30/Oct/2012	973	30/Jun/2015	39,760.01		USD
URNOSA S.A.	PAGARE	VALERIA MURILLO	1	28/Jun/2013	732	30/Jun/2015	63,506.80		USD
URNOSA S.A.	PAGARE	INTI PROAÑO	1	15/Abr/2013	806	30/Jun/2015	46,417.00		USD
URNOSA S.A.	PAGARE	IVAN CARVAJAL	1	18/Ene/2013	893	30/Jun/2015	57,580.00		USD
URNOSA S.A.	PAGARE	KARINA ASCENCIO	1	26/Jun/2013	734	30/Jun/2015	69,789.44		USD
URNOSA S.A.	PAGARE	VICTOR CORONEL	1	4/Feb/2013	876	30/Jun/2015	64,305.60		USD
URNOSA S.A.	PAGARE	MARIA BARREIRO	1	29/Oct/2012	974	30/Jun/2015	49,070.00		USD
URNOSA S.A.	PAGARE	JESSICA MERINO	1	4/Feb/2013	876	30/Jun/2015	64,305.60		USD
URNOSA S.A.	PAGARE	CARLOS MOLINA	1	10/May/2013	781	30/Jun/2015	58,367.40		USD
URNOSA S.A.	PAGARE	MACIAS JOHN	1	21/May/2013	770	30/Jun/2015	63,267.40		USD
URNOSA S.A.	PAGARE	JANET JACOME	1	26/Abr/2012	1,160	30/Jun/2015	36,050.01		USD
URNOSA S.A.	PAGARE	PEDRO PAEZ	1	20/Oct/2012	983	30/Jun/2015	38,850.01		USD
URNOSA S.A.	PAGARE	LENIN RAMIREZ	1	7/May/2013	784	30/Jun/2015	66,120.88		USD
URNOSA S.A.	PAGARE	DIGNO QUIMI	1	1/Ago/2014	333	30/Jun/2015	58,341.00		USD
URNOSA S.A.	PAGARE	JOSE VALLEJO	1	20/Oct/2012	983	30/Jun/2015	48,965.01		USD
URNOSA S.A.	PAGARE	IZA DARWIN	1	28/Jul/2014	337	30/Jun/2015	68,882.40		USD
URNOSA S.A.	PAGARE	JOSE GOMEZ	1	16/Dic/2013	561	30/Jun/2015	63,240.00		USD
URNOSA S.A.	PAGARE	JULIO LALAMA	1	1/Sep/2012	1,032	30/Jun/2015	36,750.01		USD
URNOSA S.A.	PAGARE	CARLOS MARTINEZ	1	12/Ago/2014	322	30/Jun/2015	64,400.00		USD
URNOSA S.A.	PAGARE	SEGUNDO ORDOÑEZ	1	8/Nov/2013	599	30/Jun/2015	66,430.00		USD
URNOSA S.A.	PAGARE	GINGER PLACENCIO	1	1/Sep/2014	302	30/Jun/2015	52,628.81		USD
URNOSA S.A.	PAGARE	AGUSTO BRAVO XAVIER	1	8/May/2013	813	30/Jul/2015	61,184.90		USD
URNOSA S.A.	PAGARE	MERINO ANGEL	1	10/May/2013	811	30/Jul/2015	76,168.20		USD
URNOSA S.A.	PAGARE	GARCIA ANDRES	1	22/Abr/2013	829	30/Jul/2015	66,180.24		USD
URNOSA S.A.	PAGARE	MEJIA ROSARIO	1	26/Mar/2013	856	30/Jul/2015	60,467.40		USD
URNOSA S.A.	PAGARE	JORGE CASTRO	1	26/Mar/2013	856	30/Jul/2015	58,717.40		USD
URNOSA S.A.	PAGARE	CEPEDA CHRISTIAN	1	19/Abr/2013	832	30/Jul/2015	58,367.40		USD
URNOSA S.A.	PAGARE	ICAZA JESSICA	1	17/Abr/2013	834	30/Jul/2015	23,494.35		USD
URNOSA S.A.	PAGARE	ESPINOZA GERMAN	1	6/Sep/2013	692	30/Jul/2015	51,165.45		USD
URNOSA S.A.	PAGARE	DOLORES VELEZ	1	22/Ago/2014	342	30/Jul/2015	55,994.05		USD
URNOSA S.A.	PAGARE	ROGGIERO ZAMBRANO	1	28/May/2014	428	30/Jul/2015	43,050.00		USD
URNOSA S.A.	PAGARE	JANETH FLORES	1	16/Oct/2014	287	30/Jul/2015	49,928.20		USD
URNOSA S.A.	PAGARE	JAVIER JACOME	1	20/Mar/2013	863	31/Jul/2015	67,905.60		USD
URNOSA S.A.	PAGARE	JOSE ARREAGA	1	29/May/2013	793	31/Jul/2015	62,567.40		USD
URNOSA S.A.	PAGARE	HENRRY CEDEÑO	1	5/Abr/2013	847	31/Jul/2015	58,717.40		USD
URNOSA S.A.	PAGARE	MAYOR LECH	1	30/Abr/2014	457	31/Jul/2015	48,965.01		USD
URNOSA S.A.	PAGARE	MIRIAN OÑATE	1	10/Jun/2014	447	30/Ago/2015	41,953.50		USD
URNOSA S.A.	PAGARE	PATRICIA CASTILLO	1	25/Abr/2014	493	30/Ago/2015	51,306.50		USD

CONSTANCIA DE DEPÓSITO

En uso de las facultades que le confiere el artículo 68 de la Ley de Mercado de Valores, el Reglamento General para el funcionamiento del Depósito Centralizado de Compensación y Liquidación de Valores, su Reglamento Interno, su Manual Operativo, El DECEVALE S. A. emite la presente CONSTANCIA DE DEPÓSITO, para dar fe que los títulos detallados a continuación se encuentran registrados en la:

Cuenta No.: 0992685344001

Titular: FIDEICOMISO DE INVERSION PLUSVALIA

Depositante: ZION ADMINISTRADORA DE FONDOS Y FIDEICOM

Emitor	Tipo de Papel	Referencia	Cantidad	Fecha Emisión	Plazo Total	Fecha Vcto.	Valor Nominal/ Sdo. Amortizar	Tasa Interés	Moneda
URNOSA S.A.	PAGARE	VARGAS MERCY	1	20/Jul/2013	772	31/Ago/2015	53,736.20		USD
URNOSA S.A.	PAGARE	ICAZA LUIS	1	7/Nov/2013	662	31/Ago/2015	59,100.00		USD
URNOSA S.A.	PAGARE	ROSARIO JIMENEZ	1	16/Dic/2013	653	30/Sep/2015	57,336.13		USD
URNOSA S.A.	PAGARE	ROXANA ROJAS	1	4/Dic/2013	665	30/Sep/2015	57,787.50		USD
URNOSA S.A.	PAGARE	YAJAIRA PAUCAR	1	16/Dic/2013	653	30/Sep/2015	57,562.50		USD
URNOSA S.A.	PAGARE	DIEGO AGUILAR	1	1/Sep/2014	394	30/Sep/2015	56,988.50		USD
URNOSA S.A.	PAGARE	NESTOR LIMA	1	7/Nov/2014	327	30/Sep/2015	47,696.00		USD
URNOSA S.A.	PAGARE	VERA PATRICIA	1	15/Sep/2014	410	30/Oct/2015	46,506.50		USD
URNOSA S.A.	PAGARE	URIEL INTRIAGO	1	4/Oct/2013	761	31/Oct/2015	65,717.40		USD
URNOSA S.A.	PAGARE	JOSE VERA	1	26/Sep/2014	430	30/Nov/2015	46,165.00		USD
URNOSA S.A.	PAGARE	ALEGRIA FARIAS	1	4/Dic/2013	726	30/Nov/2015	40,950.00		USD
URNOSA S.A.	PAGARE	EDGAR REINOZO	1	29/May/2014	550	30/Nov/2015	55,400.24		USD
URNOSA S.A.	PAGARE	HECTOR MITE	1	12/Ago/2014	475	30/Nov/2015	56,272.30		USD
URNOSA S.A.	PAGARE	CHRISTIAN TOMALA	1	4/Jun/2014	544	30/Nov/2015	46,039.70		USD
URNOSA S.A.	PAGARE	JOEL PORRAS	1	16/Dic/2013	714	30/Nov/2015	60,476.50		USD
URNOSA S.A.	PAGARE	EDISON FRANCO	1	9/May/2014	570	30/Nov/2015	49,665.00		USD
URNOSA S.A.	PAGARE	JOSE ARAUJO	1	16/Dic/2013	744	30/Dic/2015	67,630.00		USD
URNOSA S.A.	PAGARE	MARCIA BURGOS	1	29/Jul/2014	519	30/Dic/2015	50,510.00		USD
URNOSA S.A.	PAGARE	EDUARDO DAVILA	1	19/May/2014	590	30/Dic/2015	55,567.40		USD
URNOSA S.A.	PAGARE	SANTANA PRISCILA	1	12/May/2014	597	30/Dic/2015	44,415.00		USD
URNOSA S.A.	PAGARE	ELENA EMEN	1	24/Oct/2014	432	30/Dic/2015	41,079.69		USD
URNOSA S.A.	PAGARE	ANGELA MISE	1	2/May/2014	607	30/Dic/2015	52,496.50		USD
URNOSA S.A.	PAGARE	DARWIN INFANTE	1	2/Oct/2014	454	30/Dic/2015	55,538.01		USD
URNOSA S.A.	PAGARE	ROLANDO VILLANUEVA	1	20/Ago/2014	497	30/Dic/2015	49,799.71		USD

Total Emisor: 7,842,622.56 Cantidad: 140

Total cuenta No. 0992685344001: 7,842,622.56

Se hace constar que los valores aquí detallados se encuentran en depósito en esta sociedad el día: 7 de Agosto del 2015

POR URNOSA S.A.

POR FIDEICOMISO PLUSVALIA

POR INMOBILIARIA TERRABIENES

ANEXO 4

PROMESAS DE COMPRAVENTA FIDEICOMISO PLUSVALIA CELEBRADAS CON URNOSA

No.	Torre o Manzana	Departamento o Villa	Modelo	Mts Cuadrados	Valor Cancelado
1	Condominio Torre C	Departamento 103	C	75,14	\$71.429,00
2	Condominio Torre C	Departamento 203	C	75,14	\$71.429,00
3	Condominio Torre D	Departamento 102	D	75,14	\$71.429,00
4	Condominio Torre D	Departamento 402	D	75,14	\$72.256,00
5	Condominio Torre B	Departamento 102	D	64,70	\$63.600,00
6	Condominio Torre D	Departamento 104	A	88,70	\$92.740,00
7	Condominio Torre D	Departamento 204	A	88,70	\$92.740,00
8	Condominio Torre D	Departamento 101	B	88,70	\$93.716,00
9	Mz 5723 (E6)	Villa 18	PINTA	102,00	\$73.750,00
10	Condominio Torre B	Departamento 101	B	88,70	\$93.716,00
11	Condominio Torre D	Departamento 201	B	88,70	\$93.716,00
12	Condominio Torre B	Departamento 402	D	64,70	\$67.850,00
13	Condominio Torre B	Departamento 502	D	64,70	\$69.950,00
14	Condominio Torre D	Departamento 401	B	64,70	\$102.005,00
15	Condominio Torre D	Departamento 504	A	88,70	\$102.892,00
16	Condominio Torre E	Departamento 101	B	88,70	\$97.570,00
17	Condominio Torre E	Departamento 102	E	75,14	\$75.064,86
18	Condominio Torre E	Departamento 103	E	75,14	\$75.064,86
19	Condominio Torre E	Departamento 202	D	75,14	\$76.642,80
20	Condominio Torre E	Departamento 402	D	75,14	\$80.399,80
21	Condominio Torre E	Departamento 104	A	88,70	\$99.344,00
22	Condominio Torre E	Departamento 201	B	88,70	\$100.231,00
23	Condominio Torre E	Departamento 203	C	75,14	\$77.394,20
24	Condominio Torre E	Departamento 204	A	88,70	\$100.231,00
25	Condominio Torre E	Departamento 502	D	75,14	\$81.902,00

Por Urnosa S.A.

Por Inmobiliaria Terrabienes S.A.

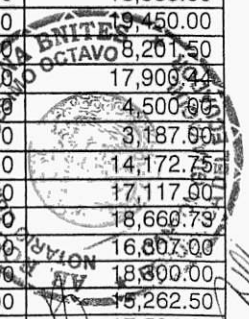
Por Fideicomiso Plusvalia



**ARCOS DEL RIO
CLIENTES RESCILIADOS**


ANEXO 2-A

No.	CLIENTES	ETAPA	ORDEN	FECHA	VALORES ENTREGADOS	INDEMNIZ.	ABONOS	SALDO POR CANCELAR
1	ALARCON MIGUEL/CASTILLO CHICA MAYRA	OLIVOS DEL RIO	22309	25-abr-14	16,690.00	-1,520.00	-5,000.00	10,170.00
2	ALMACHE VASQUEZ ANGEL	OLIVOS DEL RIO	23408	31-jul-14	18,277.50	-1,631.50	0.00	16,646.00
3	ALVARADO VILLAMAR JULIO	OLIVOS DEL RIO	21916	19-mar-14	13,230.50	-1,306.25	0.00	11,924.25
4	ANDRADE SILVA ALLINSON/ALAVA AGUAYO JAVIER	OLIVOS DEL RIO	23842	10-sep-14	16,520.00	-1,525.00	0.00	14,995.00
5	BARZOLA IRRAZABAL GEORGINA	OLIVOS DEL RIO	24142	05-nov-14	18,600.00	0.00	-13,300.00	5,300.00
6	BERMEO VALENCIA CHFISTIAN A.	OLIVOS DEL RIO	19743	03-jul-13	8,018.00	-1,637.50	-3,190.25	3,190.25
7	BOLANOS ALVARADO ROXANA ANNABELL	OLIVOS DEL RIO	CARTA	30-ene-15	16,344.00	0.00	0.00	16,344.00
8	CACERES CASTRO MARIA CELINA	OLIVOS DEL RIO	24533	18-dic-14	500.00	0.00	0.00	500.00
9	CASTILLO CALLE CLEBER HUGO	OLIVOS DEL RIO	CARTA	19-nov-14	22,820.00	0.00	0.00	22,820.00
10	CHANG MARTINEZ JOSE	OLIVOS DEL RIO	CARTA	23-ene-15	16,260.00	0.00	0.00	16,260.00
11	CHAVEZ BASANTES WILSON	OLIVOS DEL RIO	24821	20-ene-15	18,600.00	0.00	0.00	18,600.00
12	CORREA CORREA ROSARIO	OLIVOS DEL RIO	23989	08-oct-14	19,731.00	0.00	0.00	19,731.00
13	CRESPO RAMIREZ MARIA ISABEL	OLIVOS DEL RIO	CARTA	09-feb-15	16,075.00	0.00	0.00	16,075.00
14	DESIDERIO HINOSTROZA GEORGELINE	OLIVOS DEL RIO	23062	01-jul-14	6,625.00	-1,812.50	0.00	4,812.50
15	ESCOBAR YAGUAL XAVIER	OLIVOS DEL RIO	23186	17-jul-14	13,416.50	-1,748.75	-3,889.25	7,778.50
16	ESPIN MONTESDEOCA DARWIN OMAR	OLIVOS DEL RIO	CARTA	28-ene-15	14,987.00	0.00	0.00	14,987.00
17	ESPINOZA BARAJAS OSCAR	OLIVOS DEL RIO	23076	01-jul-14	14,563.45	-1,641.73	-10,768.11	2,153.61
18	FLORES TRIVINO MARIA	OLIVOS DEL RIO	24214	17-nov-14	16,800.00	-1,400.00	0.00	15,400.00
19	FREIRE MENDOZA BLANCA ESTELA	OLIVOS DEL RIO	CARTA	30-ene-15	16,800.00	0.00	0.00	16,800.00
20	GANCHOSO QUIROZ TERESA	OLIVOS DEL RIO	18269	25-feb-13	6,080.00	-1,450.00	0.00	4,630.00
21	GAVILANEZ CEVALLOS JAVIER	OLIVOS DEL RIO	23771	03-sep-14	15,137.00	0.00	-5,045.67	10,091.33
22	GOYA CONTRERAS LEYDI	OLIVOS DEL RIO	23237	19-jul-14	18,150.50	0.00	0.00	18,150.50
23	INDACOCHEA HOLGUIN GINA	OLIVOS DEL RIO	24530	17-dic-14	28,112.50	0.00	0.00	28,112.50
24	JARAMILLO MACHUCA MARCEL	OLIVOS DEL RIO	22870	09-jun-14	15,135.00	-1,761.25	0.00	13,373.75
25	LIMA RIVAS NOEMI	OLIVOS DEL RIO	23489	14-ago-14	8,942.00	-1,537.50	-3,702.25	3,702.25
26	MALDONADO FREIRE GIOVANNY	OLIVOS DEL RIO	24024	17-oct-14	11,770.00	-1,525.00	-4,892.50	5,352.50
27	MENDOZA BAEZ ISAAC	OLIVOS DEL RIO	23698	25-ago-14	14,735.00	0.00	-11,051.25	3,683.75
28	MENDOZA BARAHONA MIGUEL	OLIVOS DEL RIO	21911	19-mar-14	18,691.25	-1,593.13	0.00	17,098.12
29	MERO LASCANO MARISOL	OLIVOS DEL RIO	CARTA	06-feb-15	18,383.50	0.00	0.00	18,383.50
30	MITE MENDOZA HECTOR BENICIO	OLIVOS DEL RIO	ORDEN CONT	22-ene-15	19,450.00	0.00	0.00	19,450.00
31	MONSERRATE MENDIETA SARA RAQUEL	OLIVOS DEL RIO	22609	19-may-14	33,378.00	-572.00	-24,604.50	8,201.50
32	MORENO FLORES JULIC	OLIVOS DEL RIO	24527	17-dic-14	17,900.44	0.00	0.00	17,900.44
33	NARANJO BENITEZ RUTH	OLIVOS DEL RIO	23949	29-sep-14	18,000.00	0.00	-13,500.00	4,500.00
34	OCHOA MUNOZ GISELLA	OLIVOS DEL RIO	21570	27-ene-14	3,187.00	0.00	0.00	3,187.00
35	ONARTE MONTENEGRO MIRIAN	OLIVOS DEL RIO	24143	05-nov-14	15,696.50	-1,523.75	0.00	14,172.75
36	ORELLANA GONZALEZ CARLOS	OLIVOS DEL RIO	CARTA	20-ene-15	17,117.00	0.00	0.00	17,117.00
37	ORELLANA GONZALEZ FRANCISCO	OLIVOS DEL RIO	CARTA	09-ene-15	18,660.73	0.00	0.00	18,660.73
38	PATINO PATINO PEDRO / MARTINEZ LEON ROSALINDA	OLIVOS DEL RIO	CARTA	06-feb-15	16,307.00	0.00	0.00	16,307.00
39	PICO GUEVARA PABLO	OLIVOS DEL RIO	CARTA	21-ene-15	8,300.00	0.00	0.00	8,300.00
40	RIVERA CACERES CARLOS	OLIVOS DEL RIO	24075	16-oct-14	6,650.00	-1,387.50	0.00	5,262.50
41	RODIGUEZ FIGUEROA SILVIA RAQUEL	OLIVOS DEL RIO	CARTA	06-feb-15	17,584.00	0.00	0.00	17,584.00



42	ROMERO VEGA ROLANDO	OLIVOS DEL RIO	23409	31-jul-14	20,670.00	-1,832.50	0.00	18,837.50
43	RONQUILLO NAVARRETE ROSA	OLIVOS DEL RIO	24227	25-nov-14	17,320.00	0.00	0.00	17,320.00
44	RUGEL CRUZ RONALD	OLIVOS DEL RIO	21977	28-mar-14	18,375.00	0.00	0.00	18,375.00
45	SALAS GALARZA DORA	OLIVOS DEL RIO	24541	22-dic-14	18,300.00	0.00	0.00	18,300.00
46	SOLIS HERAS MARIA SARITA	OLIVOS DEL RIO	CARTA	04-feb-15	16,607.50	0.00	0.00	16,607.50
47	SOLIS VACA SILVIA	OLIVOS DEL RIO	20997	04-nov-13	1,475.00	0.00	0.00	1,475.00
48	SUAREZ SANTANA MARIA JANETH	OLIVOS DEL RIO	CARTA	23-ene-15	16,735.00	-200.00	0.00	16,535.00
49	TUTIVEN CASTRO DANIEL	OLIVOS DEL RIO	23767	03-sep-14	16,959.00	0.00	-5,653.00	11,306.00
50	TUTIVEN JARAMILLO STEFANIA	OLIVOS DEL RIO	22549	12-may-14	17,125.00	-1,525.00	-9,800.00	5,800.00
51	VARGAS PAREDES VIVIANA	OLIVOS DEL RIO	24855	28-ene-15	16,543.00	0.00	0.00	16,543.00
52	VELEZ MARINO ANDREA	OLIVOS DEL RIO	CARTA	23-ene-15	16,800.00	0.00	0.00	16,800.00
53	VELEZ PONCE NORMA	OLIVOS DEL RIO	CARTA	23-ene-15	19,603.50	0.00	0.00	19,603.50
54	VERA ALCIVAR CARLOS	OLIVOS DEL RIO	23921	22-sep-14	19,220.00	-200.00	-15,850.00	3,170.00
55	YUNGA CEDILLO ANGEL	OLIVOS DEL RIO	24145	05-nov-14	19,650.00	0.00	0.00	19,650.00
56	ZAMBRANO PARRALES CHRISTIAN	OLIVOS DEL RIO	24542	22-dic-14	18,000.00	0.00	0.00	18,000.00
57	ALARCON NIVELA VICTOR	CEIBOS DEL RIO	23983	07-oct-14	9,085.50	-500.00	0.00	8,585.50
58	ARIAS VERA FREDDY	CEIBOS DEL RIO	23837	10-sep-14	13,243.25	0.00	0.00	13,243.25
59	BORBOR TOMALA LINDA	CEIBOS DEL RIO	23945	29-sep-14	11,399.00	-1,520.00	0.00	9,879.00
60	CABRERA MACIAS EDUARDO JAVIER	CEIBOS DEL RIO	CARTA	19-ene-15	17,920.01	0.00	0.00	17,920.01
61	CASTILLO RAMIREZ ALEXIS	CEIBOS DEL RIO	23648	21-ago-14	13,778.00	-1,789.00	0.00	11,989.00
62	CHALEN ZAMBRANO ENRIQUE	CEIBOS DEL RIO	24822	20-ene-15	14,066.80	0.00	0.00	14,066.80
63	CHAVEZ VELEZ HENRY	CEIBOS DEL RIO	23836	10-sep-14	13,846.50	-2,007.50	-5,969.50	5,869.50
64	CIFUENTES CRESPO MONICA	CEIBOS DEL RIO	23476	13-ago-14	14,190.00	0.00	0.00	14,190.00
65	CIFUENTES CRESPO YADHIRA	CEIBOS DEL RIO	23516	15-ago-14	17,670.00	0.00	-4,417.50	13,252.50
66	DE LA PAZ HUACON FRANCISCO	CEIBOS DEL RIO	22784	02-jun-14	9,551.50	-1,473.75	0.00	8,077.75
67	DELGADO PURUNCAJAS FRANKLINA	CEIBOS DEL RIO	23514	15-ago-14	15,024.50	-1,850.25	-6,587.12	6,587.13
68	ECHEVERRIA DURAZNO JIMMY	CEIBOS DEL RIO	24529	17-dic-14	8,939.00	0.00	0.00	8,939.00
69	ESCALANTE PAREDES CARLOS WILMARK	CEIBOS DEL RIO	CARTA	30-ene-15	11,622.00	0.00	0.00	11,622.00
70	FALCONES NARANJO LIDIA	CEIBOS DEL RIO	22868	09-jun-14	5,443.00	-1,389.00	0.00	4,054.00
71	FRANCO PARA ERIKA	CEIBOS DEL RIO	24076	16-oct-14	13,555.00	0.00	0.00	13,555.00
72	HARO ARAGJILLIN JACQUELINE	CEIBOS DEL RIO	23948	29-sep-14	13,918.00	-1,952.00	0.00	11,966.00
73	HOLGUIN DLARTE CARLOS SANTIAGO	CEIBOS DEL RIO	19963	24-jul-13	5,565.80	-1,707.90	0.00	3,857.90
74	HUIRACOCOA SUAREZ JORGE	CEIBOS DEL RIO	23490	14-ago-14	14,730.00	0.00	0.00	14,730.00
75	ICAZA FAJARDO LUIS	CEIBOS DEL RIO	23990	08-oct-14	4,990.00	-1,970.00	0.00	3,020.00
76	JAIME PAZM NO MARTHA	CEIBOS DEL RIO	21739	27-feb-14	500.00	0.00	0.00	500.00
77	JARAMILLO MOLINA DANIEL	CEIBOS DEL RIO	23770	03-sep-14	14,617.00	0.00	0.00	14,617.00
78	JARAMILLO MOLINA NEY	CEIBOS DEL RIO	23137	07-jul-14	14,383.56	-1,400.00	-1,500.00	11,483.56
79	LOPEZ SEMINARIO JAIME	CEIBOS DEL RIO	24206	14-nov-14	17,350.00	0.00	0.00	17,350.00
80	MARCOS BODERO XAVIER	CEIBOS DEL RIO	24074	16-oct-14	19,008.00	0.00	0.00	19,008.00
81	MARIN ASANZA ANGEL	CEIBOS DEL RIO	24778	12-ene-15	26,518.50	0.00	-3,500.00	23,018.50
82	MONTUFAR LEON WASHINGTON	CEIBOS DEL RIO	22294	24-abr-14	4,595.60	-1,922.80	0.00	2,672.80
83	MUNOZ OSTAIZA EDER	CEIBOS DEL RIO	21971	28-mar-14	5,108.75	-2,554.38	0.00	2,554.37
84	ORTEGA RUGEL WILLIAN	CEIBOS DEL RIO	24094	22-oct-14	16,250.00	0.00	0.00	16,250.00
85	PILLIGUA ANCHUNDIA ELPIDIO	CEIBOS DEL RIO	22610	19-may-14	8,465.00	-1,818.75	0.00	6,646.25
86	RODRIGUEZ ESPINOZA JOSE	CEIBOS DEL RIO	23058	01-jul-14	6,945.50	-1,600.25	0.00	5,345.25
87	SAENZ ARELLANO JORGE	CEIBOS DEL RIO	23772	03-sep-14	17,751.50	0.00	-11,840.00	5,911.50
88	SAENZ TIRCIO JORGE	CEIBOS DEL RIO	23773	03-sep-14	15,249.50	0.00	-10,170.00	5,079.50
89	SAMANIEGO AYALA GALO	CEIBOS DEL RIO	CARTA	12-nov-14	16,768.50	0.00	0.00	16,768.50

90	SEGURA MEJIA GIOCONDA	CEIBOS DEL RIO	23410	31-jul-14	12,410.00	-1,520.00	0.00	10,890.00
91	SIERRA SANCHEZ RAUL	CEIBOS DEL RIO	CARTA	23-ene-15	9,767.50	0.00	0.00	9,767.50
92	SOLORZANO GARCIA ENRIQUE XAVIER	CEIBOS DEL RIO	CARTA	21-nov-14	49,039.96	0.00	0.00	49,039.96
93	SOTOMAYOR MERIZALDE VERONICA	CEIBOS DEL RIO	22869	09-jun-14	6,372.00	-1,312.50	0.00	5,059.50
94	TAIPE TOAPANTA WILLIAN	CEIBOS DEL RIO	23515	15-ago-14	11,040.00	-1,520.00	0.00	9,520.00
95	TAPIA ALCIVAR IVAN	CEIBOS DEL RIO	23943	29-sep-14	19,025.00	0.00	0.00	19,025.00
96	TENESACA ESPINOZA SEGUNDO	CEIBOS DEL RIO	23236	19-jul-14	17,487.50	-1,843.75	0.00	15,643.75
97	TORRES GAVILANEZ HAMILTON	CEIBOS DEL RIO	24092	22-oct-14	11,900.80	0.00	0.00	11,900.80
98	TORRES VELEZ RAQUEL	CEIBOS DEL RIO	23942	29-sep-14	19,185.00	0.00	0.00	19,185.00
99	VALLEJO RONQUILLO GABRIEL	CEIBOS DEL RIO	24219	19-nov-14	13,030.00	0.00	0.00	13,030.00
100	VASQUEZ SALINAS BLANCA	CEIBOS DEL RIO	23069	01-jul-14	10,320.50	-1,563.75	0.00	8,756.75
101	VEGA GUERRERO FAUSTO	CEIBOS DEL RIO	22292	24-abr-14	4,278.00	-1,888.89	0.00	2,389.11
102	VELASCO VELEZ NARCISA	CEIBOS DEL RIO	23071	01-jul-14	8,025.00	-1,662.50	0.00	6,362.50
103	VELIZ ANTEPARA MARTHA	CEIBOS DEL RIO	24137	04-nov-14	16,493.80	-1,707.90	0.00	14,785.90
104	VELOZ PINTO PAMELA	CEIBOS DEL RIO	CARTA	29-ene-15	21,219.80	0.00	0.00	21,219.80
105	VILLAO MORAN JOSE	CEIBOS DEL RIO	23899	16-sep-14	17,903.00	0.00	-5,967.66	11,935.34
106	ACOSTA FERNANDEZ ALBERT ADAN	VERANDA DEL RIO	CARTA	31-ene-15	41,701.58	0.00	0.00	41,701.58
107	ACOSTA TOSCANO SEGUNDO ADAN	VERANDA DEL RIO	CARTA	31-ene-15	48,426.83	0.00	0.00	48,426.83
108	ALVAREZ LUA BLANCA	VERANDA DEL RIO	CARTA	30-ene-15	20,819.10	0.00	0.00	20,819.10
109	ALVAREZ MERCHAN SULIMA	VERANDA DEL RIO	23142	08-jul-14	40,981.50	-2,393.25	0.00	38,588.25
110	ALVEAR GALLARDO CHRISTIAN	VERANDA DEL RIO	23075	01-jul-14	7,850.00	-2,296.07	0.00	5,553.93
111	AREVALO CORONEL OTILIA	VERANDA DEL RIO	23984	07-oct-14	15,207.16	-500.00	0.00	14,707.16
112	ARTEAGA CORDERO JOSE	VERANDA DEL RIO	23696	25-ago-14	6,179.10	-2,009.55	0.00	4,169.55
113	BRAVO ZAMBRANO LILIANA	VERANDA DEL RIO	23070	01-jul-14	10,300.00	-2,407.81	0.00	7,892.19
114	BUENAIRE MEJIA YADIRA	VERANDA DEL RIO	23841	10-sep-14	18,393.10	0.00	0.00	18,393.10
115	BURGOS MONTALVAN OSWALDO	VERANDA DEL RIO	24221	21-nov-14	25,803.92	0.00	-15,000.00	10,803.92
116	CABALLERO HIDALGO MARIO	VERANDA DEL RIO	23487	14-ago-14	13,600.00	0.00	0.00	13,600.00
117	CABALLERO HIDALGO MARIO	VERANDA DEL RIO	23488	14-ago-14	13,600.00	0.00	0.00	13,600.00
118	CABRERA GUEVARA JAIME	VERANDA DEL RIO	23947	29-sep-14	46,499.00	0.00	-23,249.50	23,249.50
119	CAMPOVERDE INTRIAGO JUAN	VERANDA DEL RIO	23486	14-ago-14	60,000.00	0.00	0.00	60,000.00
120	CANDELARIO TERAN JUAN	VERANDA DEL RIO	22517	07-may-14	12,625.88	-2,007.94	0.00	10,617.94
121	CEDENO MUNOZ HENRY	VERANDA DEL RIO	23647	21-ago-14	8,029.10	-2,097.05	0.00	5,932.05
122	CEVALLOS MORENO NINOSKA	VERANDA DEL RIO	23944	29-sep-14	7,744.10	-2,197.05	0.00	5,547.05
123	CHERREZ RECALDE ERIKA	VERANDA DEL RIO	23838	10-sep-14	10,519.10	0.00	-7,012.74	3,506.36
124	DEL CAMPO LITARDO SILVIA	VERANDA DEL RIO	23840	10-sep-14	8,079.10	-1,984.55	0.00	6,094.55
125	DELGADO JARAMILLO SILVANA	VERANDA DEL RIO	CARTA	11-feb-15	8,154.13	0.00	0.00	8,154.13
126	FLORES TIGSE ALICIA	VERANDA DEL RIO	23946	29-sep-14	29,671.76	-1,250.00	0.00	28,421.76
127	GALLEGOS UZCA FRANKLIN STALIN	VERANDA DEL RIO	CARTA	26-ene-15	6,520.75	0.00	0.00	6,520.75
128	GUALE ALCIVAR RAUL	VERANDA DEL RIO	24208	14-nov-14	45,000.00	0.00	0.00	45,000.00
129	HARO CHASI FRESIA	VERANDA DEL RIO	23426	01-ago-14	25,018.00	0.00	-10,000.00	15,018.00
130	HARO PINZON EDUARDO	VERANDA DEL RIO	24207	14-nov-14	21,389.28	0.00	0.00	21,389.28
131	HARO PINZON GUSTAVO	VERANDA DEL RIO	24226	25-nov-14	22,460.00	0.00	0.00	22,460.00
132	HEREDIA CALI NANCY	VERANDA DEL RIO	CARTA	05-feb-15	19,039.10	0.00	0.00	19,039.10
133	ICAZA AGUILERA JESSICA	VERANDA DEL RIO	CARTA	30-ene-15	15,490.10	0.00	0.00	15,490.10
134	LAPO MINGA MARIO	VERANDA DEL RIO	23060	01-jul-14	4,852.16	-2,426.08	0.00	2,426.08
135	LEDESMA BARRAGAN OMAR	VERANDA DEL RIO	22782	02-jun-14	22,234.00	-2,032.94	-10,000.00	10,201.06
136	LEITON BATIOJA JACKSON	VERANDA DEL RIO	23061	01-jul-14	19,130.16	-2,476.08	0.00	16,654.08
137	LEON GONZALEZ ANITA C.	VERANDA DEL RIO	19405	03-jun-13	3,869.10	-1,934.55	0.00	1,934.55



138	LLERENA PISCO JORGE	VERANDA DEL RIO	CARTA	28-ene-15	11,441.78	0.00	0.00	11,441.78
139	LUCAS MONCADA XAVIER	VERANDA DEL RIO	21956	25-mar-14	16,588.00	-1,984.50	0.00	14,603.50
140	MERINO PILAY VICTOR	VERANDA DEL RIO	20756	14-oct-13	500.00	0.00	0.00	500.00
141	MOSQUERA MELENDREZ LEANDRO	VERANDA DEL RIO	24082	17-oct-14	16,684.00	0.00	-4,171.00	12,513.00
142	MOSQUERA MOSQUERA VICENTE	VERANDA DEL RIO	23843	10-sep-14	81,432.16	0.00	0.00	81,432.16
143	MOSQUERA ROMERO ANDRÉS	VERANDA DEL RIO	23839	10-sep-14	20,667.10	0.00	0.00	20,667.10
144	MUNIZ MORAN HERMOGENES	VERANDA DEL RIO	21924	24-mar-14	500.00	0.00	0.00	500.00
145	PALADINES CHAVARRIA RAFAEL	VERANDA DEL RIO	23768	03-sep-14	20,597.35	-2,147.68	0.00	18,449.67
146	PENA RAMOS CARMEN	VERANDA DEL RIO	23072	01-jul-14	9,701.06	-2,051.53	0.00	7,649.53
147	PENA RAMOS CARMEN	VERANDA DEL RIO	23073	01-jul-14	3,693.39	-734.20	0.00	2,959.19
148	PORRAS PEREZ JEISSON ANDREY	VERANDA DEL RIO	CARTA	29-sep-14	22,053.68	0.00	0.00	22,053.68
149	PROANO BURBANO CARLOS	VERANDA DEL RIO	24211	17-nov-14	32,664.60	-2,500.00	-10,054.86	20,109.74
150	PROANO REGATO INTI	VERANDA DEL RIO	24212	17-nov-14	57,027.36	0.00	-19,009.12	38,018.24
151	RAMOS TORTORELLA LORENA	VERANDA DEL RIO	22615	19-may-14	5,337.14	-2,668.57	0.00	2,668.57
152	REYES MENDOZA JAVIER	VERANDA DEL RIO	23646	21-ago-14	13,440.88	-1,970.44	0.00	11,470.44
153	RODRIGUEZ FLORES LAURA	VERANDA DEL RIO	24528	17-dic-14	16,187.50	0.00	0.00	16,187.50
154	ROMERO REVELO MATILDE	VERANDA DEL RIO	23923	22-sep-14	14,575.00	0.00	0.00	14,575.00
155	ROMERO VALENCIA MARGARITA	VERANDA DEL RIO	24544	22-dic-14	30,245.56	0.00	0.00	30,245.56
156	ROMO TORRES JORGE	VERANDA DEL RIO	24357	04-dic-14	14,536.40	0.00	0.00	14,536.40
157	RUGEL SANCHEZ KAREN	VERANDA DEL RIO	24217	19-nov-14	19,637.00	0.00	0.00	19,637.00
158	SALINAS ROBALINO ALBERTO	VERANDA DEL RIO	24543	22-dic-14	15,010.40	0.00	0.00	15,010.40
159	SANTOS PAEZ CHRISTIAN	VERANDA DEL RIO	CARTA	29-ene-15	13,600.00	0.00	0.00	13,600.00
160	TOALA MOSQUERA DAVID LEONEL	VERANDA DEL RIO	23485	14-ago-14	26,795.28	-2,082.94	-16,474.00	8,238.34
161	VALAREZO AGUIRRE JOSE	VERANDA DEL RIO	23694	25-ago-14	14,524.10	-1,852.05	0.00	12,672.05
162	VALENZUELA PLUAS LINDA	VERANDA DEL RIO	23074	01-jul-14	17,084.10	-2,022.05	0.00	15,062.05
163	VERA MIELES MARIA	VERANDA DEL RIO	CARTA	23-feb-15	23,964.60	0.00	0.00	23,964.60
164	WONG REVELO MARIA MERCEDES	VERANDA DEL RIO	23988	08-oct-14	13,282.00	0.00	0.00	13,282.00
165	ZHUNE VILLAGRAN WELLINGTON	VERANDA DEL RIO	23697	25-ago-14	17,985.88	0.00	-5,000.00	12,985.88
TOTAL RESCILIACIONES					2,774,098.93	-115,832.61	-300,169.78	2,358,096.54

POR URNOSA S.A.

POR INMOBILIARIA TERRABIENES S.A.

POR FIDEICOMISO DE INVERSION PLUSVALIA



**REGISTRO UNICO DE CONTRIBUYENTES
SOCIEDADES**

NUMERO RUC: 0992543981001
RAZON SOCIAL: URBANIZADORA DEL NORTE URNOSA S.A.

NOMBRE COMERCIAL: OTROS
CLASE CONTRIBUYENTE: ORTEGA TRUJILLO JORGE
REPRESENTANTE LEGAL: NAVARRETE MUÑOZ OLGA SOLANGE

CONTADOR: 15/01/2008
FEC. INSCRIPCION: 24/01/2008
FEC. CONSTITUCION: 15/01/2008
FECHA DE ACTUALIZACION: 17/10/2014

ACTIVIDAD ECONOMICA PRINCIPAL: ACTIVIDADES DE COMPRA VENTA, ALQUILER Y EXPLOTACION DE BIENES INMUEBLES

DOMICILIO TRIBUTARIO: PROSPERIDAD GUAYAS Canión: GUAYACUQUE Parroquia: TARQUI Calle: AV. JUAN TANCA MARENGO Numero: SOLAR 1
Inscripción: AV. AGUSTIN FERRE MANRIANA 10 Edificio: IMPROEL Piso: 2 Oficina: 2 Referencia ubicación: FRENTE A
KERAMICOS de telefonio de trabajo: 042240075 Celular: 0991011888 Email: ocevallos@terrabienes.com

DOMICILIO ESPECIAL: OBLIGACIONES TRIBUTARIAS
ANEXO ACCIONISTAS PARTICIPES SOCIOS MIEMBROS DEL DIRECTORIO Y ADMINISTRADORES
ANEXO RELACION DEPENDENCIA
ANEXO TRANSACCIONAL SIMPLIFICADO

DECLARACION DE IMPUESTO A LA RENTA SOCIEDADES
DECLARACION DE RETENCIONES EN LA FUENTE
DECLARACION MENSUAL DE IVA

DE ESTABLECIMIENTOS REGISTRADOS: del 001 al 001
JURISDICCION: REGIONAL LITORAL SUR GUAYAS
ABIERTOS: 1
CERRADOS: 0

[Handwritten Signature]

[Handwritten Signature]

REGISTRO UNICO DE CONTRIBUYENTES SOCIEDADES



NUMERO RUC: 0991306668001
RAZON SOCIAL: INMOBILIARIA TERRABIENES S.A.
NOMBRE COMERCIAL:
CLASE CONTRIBUYENTE: ESPECIAL
REPRESENTANTE LEGAL: ORTEGA MALDONADO EL VIRA MARIA
CONTADOR: NAVASSETE MUÑOZ OLGA SOLANGE

FEC. INICIO ACTIVIDADES: 10/11/1995 **FEC. CONSTRUCCION:** 10/01/1995
FEC. INSCRIPCION: 01/05/1995 **FECHA DE ACTUALIZACION:** 03/02/2011

ACTIVIDAD ECONOMICA PRINCIPAL:

ACTIVIDADES DE COMPRA, VENTA, ALQUILER Y EXPLOTACION DE BIENES INMUEBLES

DOMICILIO TRIBUTARIO:

Provincia: GUAYAS Cantón: GUAYAQUIL Parroquia: TARQUI Ciudadela: LA HERRADURA Calle: AV. JUAN TANCA MARENGO Número: 1-2-3 Int: Sección: AV. AGUSTIN FREIRE Manzana: 10 Piso: 2 Oficina: 1 Referencia ubicación: FRENTE A KERAMIKOS Telefono Trabajo: 042246015 Fax: 042240355

DOMICILIO ESPECIAL:

USLIGACIONES TRIBUTARIAS:

- * ANEXO RELACION DEPENDENCIA
- * ANEXO TRANSACCIONAL SIMPLIFICADO
- * DECLARACION DE IMPUESTO A LA RENTA SOCIEDADES
- * DECLARACION DE RETENCIONES EN LA FUENTE
- * DECLARACION MENSUAL DE IVA



DE ESTABLECIMIENTOS REGISTRADOS: del 001 al 002 **ABIERTOS:** 1
JURISDICCION: REGIONAL LITORAL SURI GUAYAS **CERRADOS:** 1



DELEGADO DEL R.U.C.
 Ochoa Rivadeneira Milton G.
 Servicio de Rentas Internas Litoral Sur

FIRMA DEL CONTRIBUYENTE

SERVICIO DE RENTAS INTERNAS

Usuario: MGR070402 Lugar de emisión: GUAYAQUIL AV. FRANCISCO Fecha y hora: 03/02/2011 15:10:06



Javier Rodas Garcés
 Notario Decimo Primero
 Cantón Guayaquil

REGISTRO UNICO DE CONTRIBUYENTES
SOCIEDADES



NÚMERO RUC: 0991306668001
RAZÓN SOCIAL: INMOBILIARIA TERRABIENES S.A.

ESTABLECIMIENTOS REGISTRADOS:

Nº ESTABLECIMIENTO: 001 ESTADO ABIERTO MATRIZ
FEC. INICIO ACT.: 10/01/1995
FEC. CIERRE:
FEC. REINICIO:

NOMBRE COMERCIAL:

ACTIVIDADES ECONÓMICAS:

ACTIVIDADES DE COMPRA, VENTA, ALOQUILER Y EXPLOTACION DE BIENES INMUEBLES

DIRECCIÓN ESTABLECIMIENTO:

Provincia: GUAYAS Cantón: GUAYAQUIL Parroquia: TARDU Ciudadela: LA HERRADURA Calle: AV. JUAN TANCA MARENGO
Número: 1-2-3 Intersección: AV. AGUSTIN FREIRE Referencia: 1 REJETA KERAMIKOS Manzana: 10 Piso: 2 Oficina: 1 Teléfono
Trabajo: 042240015 Fax: 042240355

Nº ESTABLECIMIENTO: 002 ESTADO CERRADO
FEC. INICIO ACT.: 23/09/2009
FEC. CIERRE: 14/10/2010
FEC. REINICIO:

NOMBRE COMERCIAL:

ACTIVIDADES ECONÓMICAS:

ACTIVIDADES DE COMPRA, VENTA, ALOQUILER Y EXPLOTACION DE BIENES INMUEBLES

DIRECCIÓN ESTABLECIMIENTO:

Provincia: GUAYAS Cantón: GUAYAQUIL Parroquia: TARDU Calle: AV. JUAN TANCA MARENGO Número: 1/N Intersección: AV.
LOCAL 27 Kilómetros: 1,5 Teléfono De Referencia: 042281661

DOCTOR XAVIER RODAS GARCÉS NOTARIO
DECIMO PRIMERO DEL CANTÓN GUAYAQUIL

De conformidad con lo dispuesto en el artículo numeral 5 de la Ley Notarial, DOY FE, que el documento precedente compuesto de 1 foja(s), es conforme a original que se me exhibió y que devolvi al interesado Guayaquil, 29 de agosto de 2015



Xavier Rodas Garcés
Notario Décimo Primero
del Cantón Guayaquil

DELEGADO DEL RUC
Ochoa, Rivadeneira Millon G.
Servicio de Rentas Internas
Litoral 507

FIRMA DEL CONTRIBUYENTE

SERVICIO DE RENTAS INTERNAS

Usuario: MGR0970408 Lugar de emisión: GUAYAQUIL/AV FRANCISCO Fecha y hora: 03/02/2011 15:10:06

**REGISTRO UNICO DE CONTRIBUYENTES
SOCIEDADES**



NUMERO RUC: 0992685344001
RAZON SOCIAL: FIDEICOMISO DE INVERSION PLUSVALIA
NOMBRE COMERCIAL: FIDEICOMISO DE INVERSION
CLASE CONTRIBUYENTE: OTROS
REPRESENTANTE LEGAL: ZION ADMINISTRADORA DE FONDOS Y FIDEICOMISOS S.
CONTADOR: AMPUERO AVILA KARYNA CECILIA

FEC. INICIO ACTIVIDADES:	22/09/2010	FEC. CONSTITUCION:	22/09/2010
FEC. INSCRIPCION:	07/10/2010	FECHA DE ACTUALIZACION:	05/11/2013

ACTIVIDAD ECONOMICA PRINCIPAL:

ACTIVIDADES FIDUCIARIAS

DOMICILIO TRIBUTARIO:

Provincia: GUAYAS Cantón: GUAYAQUIL Parroquia: TARQUI Calle: AV. RODRIGO CHAVEZ Número: S/N Conjunto:
 PARQUE EMPRESARIAL COLON Edificio: CORPORATIVO CUATRO Piso: 2 Oficina: 201 Referencia ubicación: JUNTO A
 SUPERMAX Email: pvelaz@zion.com.ec Telefono Trabajo: 042136760
DOMICILIO ESPECIAL:

OBLIGACIONES TRIBUTARIAS:

- * ANEXO ACCIONISTAS, PARTICIPES, SOCIOS, MIEMBROS DEL DIRECTORIO Y ADMINISTRADORES
- * ANEXO RELACION DEPENDENCIA
- * ANEXO TRANSACCIONAL SIMPLIFICADO
- * DECLARACIÓN DE IMPUESTO A LA RENTA SOCIEDADES
- * DECLARACIÓN DE RETENCIONES EN LA FUENTE
- * DECLARACIÓN MENSUAL DE IVA

# DE ESTABLECIMIENTOS REGISTRADOS:	del 001 al 001	ABIERTOS:	1
JURISDICCION:	REGIONAL LITORAL SURI GUAYAS	CERRADOS:	0



Tatiana Elizabeth Eras Lainez
 DELEGADO DEL R.U.C.
 Servicio de Rentas Internas
 LITORAL SUR

Fecha: _____
 Firma del Servidor Público: _____
 Usando: RUCable Agencia: WTC

SERVICIO DE RENTAS INTERNAS

Emitido en este documento son exactos y verdaderos, por lo que asumo la responsabilidad legal que de ella se
 deriva, de acuerdo al Art. 9 Ley del RUC y Art. 5 Reglamento para la Aplicación de la Ley del RUC.

Lugar de emisión: GUAYAQUIL/AV. FRANCISCO Fecha y hora: 05/11/2013 14:09:41





REGISTRO UNICO DE CONTRIBUYENTES SOCIEDADES

NUMERO RUC: 0992665344001
RAZON SOCIAL: FIDEICOMISO DE INVERSION PLUSVALIA

ESTABLECIMIENTOS REGISTRADOS:

No. ESTABLECIMIENTO:	001	ESTADO	ABIERTO	MATRIZ	FEC. INICIO ACT.	22/09/2010	
NOMBRE COMERCIAL:	FIDEICOMISO DE INVERSION PLUSVALIA				FEC. CIERRE:		
ACTIVIDADES ECONÓMICAS:						FEC. REINICIO:	
ACTIVIDADES FIDUCIARIAS							

DIRECCIÓN ESTABLECIMIENTO:

Provincia: GUAYAS Cantón: GUAYAQUIL Parroquia: TARQUI Ciudadela: KENNEDY NORTE Calle: AV. FCO DE ORELLANA
Número: S/N Referencia: JUNTO AL HOTEL HILTON COLON Edificio: LAS CAMARAS Piso: 7 Oficina: 701 Telefono Trabajo:
2680579


FIRMA DEL CONTRIBUYENTE

Martínez Centeno César Andrés
BOGOTÁ S.A. S.R.L.
Servicio de Rentas Internas
Litoral Sur

SERVICIO DE RENTAS INTERNAS

Usuario: CAMC070408 Lugar de emisión: GUAYAQUIL/AV. FRANCISCO Fecha y hora: 07/10/2010

REGISTRO UNICO DE CONTRIBUYENTES

SOCIEDADES



NUMERO RUC: 0892632771001
RAZON SOCIAL: ZION ADMINISTRADORA DE FONDOS Y FIDEICOMISOS S.A.
NOMBRE COMERCIAL:
CLASE CONTRIBUYENTE: OTROS
REPRESENTANTE LEGAL: VELEZ MARGARY PEDRO JOSE
CONTADOR: AMPUERO AVILA KARYNA CECILIA

FEC. INICIO ACTIVIDADES: 21/08/2009 FEC. CONSTITUCION: 21/08/2009
FEC. INSCRIPCION: 09/09/2009 FECHA DE ACTUALIZACIÓN: 08/10/2013

ACTIVIDAD ECONOMICA PRINCIPAL:

ADMINISTRADORA DE FONDOS DE INVERSIÓN Y NEGOCIOS FIDUCIARIOS

DOMICILIO TRIBUTARIO:

Provincia: GUAYAS Cantón: GUAYAQUIL Parroquia: TARQUI Calle: AV. RODRIGO CHAVEZ Número: S/N Bloque: EDIFICIO CORPORATIVO CUATRO Edificio: PARQUE EMPRESARIAL COLON Piso: 2 Oficina: 201 Referencia ubicación: DIAGONAL AL TEMPLO DE LOS MORMONES Email: pvelez@zion.com.ec Telefono Trabajo: 042136760

DOMICILIO ESPECIAL:

OBLIGACIONES TRIBUTARIAS:

- * ANEXO ACCIONISTAS, PARTÍCIPES, SOCIOS, MIEMBROS DEL DIRECTORIO Y ADMINISTRADORES
- * ANEXO RELACION DEPENDENCIA
- * ANEXO TRANSACCIONAL SIMPLIFICADO
- * DECLARACIÓN DE IMPUESTO A LA RENTA SOCIEDADES
- * DECLARACIÓN DE RETENCIONES EN LA FUENTE
- * DECLARACIÓN MENSUAL DE IVA

DE ESTABLECIMIENTOS REGISTRADOS: del 001 al 001 ABIERTOS: 1
JURISDICCIÓN: REGIONAL LITORAL SURI GUAYAS CERRADOS: 0



SEVICIO DE RENTAS INTERNAS
LITORAL SUR

FIRMA DEL CONTRIBUYENTE

SERVICIO DE RENTAS INTERNAS

Declaro que los datos contenidos en este documento son exactos y verdaderos, por lo que asumo la responsabilidad legal que de ella se derivan (Art. 97 Código Tributario, Art. 9 Ley del RUC y Art. 9 Reglamento para la Aplicación de la Ley del RUC).

Usuario: SEMAM150507

Lugar de emisión: GUAYAQUIL/AV. FRANCISCO Fecha y hora: 09/10/2013 10:55:37



REGISTRO UNICO DE CONTRIBUYENTES
SOCIEDADES



NUMERO RUC: 0992632771001

RAZON SOCIAL: ZION ADMINISTRADORA DE FONDOS Y FIDEICOMISOS S.A.

ESTABLECIMIENTOS REGISTRADOS:

No. ESTABLECIMIENTO: 001 ESTADO ABIERTO MATRIZ FEC. INICIO ACT. 21/08/2009
NOMBRE COMERCIAL: FEC. CIERRE:
ACTIVIDADES ECONÓMICAS: FEC. REINICIO:
ADMINISTRADORA DE FONDOS DE INVERSIÓN Y NEGOCIOS FIDUCIARIOS

DIRECCIÓN ESTABLECIMIENTO:

Provincia: GUAYAS Cantón: GUAYAQUIL Parroquia: TARQUI Calle: AV. RODRIGO CHAVEZ Número: S/N Referencia: DIAGONAL
AL TEMPLO DE LOS MORMONES Bloque: EDIFICIO CORPORATIVO CUATRO Edificio: PARQUE EMPRESARIAL COLON Piso: 2
Oficina: 201 Email: pvelez@zion.com.ec Telefono Trabajo: 042136760

SRI Se verifica que los documentos de identidad y certificado de votación originales presentados, pertenecen al contribuyente.

Fecha: 09 OCT 2013

Firma del Servidor Responsable

Usuario: ----- Agencia: **WTC**

SEVICIO DE RENTAS INTERNAS
DEL FISCALIA DE GUAYAS
LITON EL SUR

FIRMA DEL CONTRIBUYENTE

SERVICIO DE RENTAS INTERNAS

Declaro que los datos contenidos en este documento son exactos y verdaderos, por lo que asumo la responsabilidad legal que de ella se deriven (Art. 97 Código Tributario, Art. 9 Ley del RUC y Art. 9 Reglamenta para la Aplicación de la Ley del RUC).

Usuario: MAMT150507 Lugar de emisión: GUAYAQUIL/AV. FRANCISCO Fecha y hora: 09/10/2013 10:55:37

REPÚBLICA DEL ECUADOR
 DIRECCIÓN GENERAL DE REGISTRO CIVIL
 IDENTIFICACIÓN Y CEDULACIÓN

No. **092255526-3**

CÉDULA DE IDENTIDAD EXT
 APELLIDOS Y NOMBRES
MORLAS RAMIREZ MARIA ISABEL AMALIA
 LUGAR DE NACIMIENTO
 Chile
 Casablanca
 FECHA DE NACIMIENTO 1952-01-06
 NACIONALIDAD CHILENA
 SEXO F
 ESTADO CIVIL DIVORCIADO




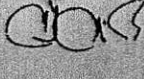

INSTRUCCIÓN SUPERIOR
 PROFESIÓN / OCUPACIÓN ABOGADO
 V4443V4222

APELLIDOS Y NOMBRES DEL PADRE
MORLAS MONTT PEDRO
 APELLIDOS Y NOMBRES DE LA MADRE
RAMIREZ RUIZ MARIA ISABEL

LUGAR Y FECHA DE EXPEDICIÓN
 GUAYAQUIL
 2014-09-23

FECHA DE EXPIRACIÓN
 2024-09-23

DIRECTOR GENERAL
 FIRMA DEL CEDULADO

REPÚBLICA DEL ECUADOR
 CONSEJO NACIONAL ELECTORAL

CERTIFICADO DE VOTACIÓN
 ELECCIONES SECCIONALES 23-FEB-2014

011
011 - 0112
 NÚMERO DE CERTIFICADO

0922555263
 CÉDULA
MORLAS RAMIREZ MARIA ISABEL AMALIA

GUAYAS	CIRCUNSCRIPCIÓN	0
PROVINCIA	LA AURORA	0
DAULE	PARRAQUIA	0
CANTÓN	ZONA	0


 1.) PRESIDENTE DE LA JUNTA






REPÚBLICA DEL ECUADOR
DIRECCIÓN GENERAL DE REGISTRO CIVIL
IDENTIFICACIÓN Y CEDULACIÓN

Nº 091118620-3



CECULA DE
CIUDADANÍA
APELLIDOS Y NOMBRES
VELEZ MARGARY
PEDRO JOSE
LUGAR DE NACIMIENTO
GUAYAS
GUAYAQUIL
PEDRO CARBO CONCEPCION
FECHA DE NACIMIENTO 1967-05-22
NACIONALIDAD ECUATORIANA
SEXO M
ESTADO CIVIL CASADO
MARIA AUXILIADORA
AGUIRRE PIMENTEL



INSTRUCCIÓN SUPERIOR
PROFESIÓN / OCUPACIÓN EMPRESARIO
APELLIDOS Y NOMBRES DEL PADRE VELEZ AGUIRRE PEDRO JOSE
APELLIDOS Y NOMBRES DE LA MADRE MARGARY OLGA MARIA
LUGAR Y FECHA DE EXPEDICIÓN GUAYAQUIL
2014-07-30
FECHA DE EXPIRACIÓN 2024-07-30

V4343V2222



000741507

[Signature]
DIRECTOR GENERAL

[Signature]
FIRMA DEL CEDUADO



REPÚBLICA DEL ECUADOR
CONSEJO NACIONAL ELECTORAL CNE

027
CERTIFICADO DE VOTACIÓN
ELECCIONES SECCIONALES 23-FEB-2014
NÚMERO DE CERTIFICADO 027 - 0116 CÉDULA 0911186203
VELEZ MARGARY PEDRO JOSE



GUAYAS
PROVINCIA SAMBORONDON
CANTÓN LA PUNTILLA (SATELITE) ZONA
DISTRICCIÓN 0
LA PUNTILLA (SATELITE) 0
PARROQUIA ZONA

[Signature]
1) PRESIDENTE DE LA JUNTA





Factura: 001-002-000000767



20150901058P00388

NOTARIO(A) ROGER RAMON AROSEMENA BENITES
NOTARÍA QUINCUAGESIMA OCTAVA DEL CANTON GUAYAQUIL

EXTRACTO

Escritura N°:	20150901058P00388						
ACTO O CONTRATO:							
ACTOS, CONTRATOS, CONVENIOS, ACUERDOS, DILIGENCIAS DE CUANTIA INDETERMINADA QUE NO SE ENCUENTREN EN EL CATALOGO							
FECHA DE OTORGAMIENTO:	12 DE AGOSTO DEL 2015						
OTORGANTES							
OTORGADO POR							
Persona	Nombres/Razón social	Tipo Interviniente	Documento de Identidad	No. Identificación	Nacionalidad	Calidad	Persona que le representa
Jurídica	INMOBILIARIA TERRABIENES S.A.	REPRESENTADO POR	RUC	0991306668001		APÓDERADO(A) ESPECIAL	MARIA ISABEL AMALIA MORLÁS RAMÍREZ
Jurídica	URBANIZADORA DEL NORTE URNOSA S.A.	REPRESENTADO POR	RUC	0992543981001		APÓDERADO(A) ESPECIAL	MARIA ISABEL AMALIA MORLÁS RAMÍREZ
Jurídica	ZION ADMINISTRADORA DE FONDOS Y FIDEICOMISOS S.A.	REPRESENTADO A	RUC	0992632771001		GERENTE GENERAL	FIDEICOMISO DE INVERSIÓN PLUSVALÍA
A FAVOR DE							
Persona	Nombres/Razón social	Tipo Interviniente	Documento de Identidad	No. Identificación	Nacionalidad	Calidad	Persona que representa
UBICACIÓN							
Provincia		Cantón			Parroquia		
GUAYAS		GUAYAQUIL			ROCAFUERTE		
DESCRIPCIÓN DOCUMENTO:							
BJETO/OBSERVACIONES:		CONTRATO MARCO PARA EL TRASPASO DEL PROYECTO INMOBILIARIO DENOMINADO "ARCOS DEL RIO" QUE CELEBRAN LAS COMPAÑIAS URBANIZADORA DEL NORTE URNOSA S. A., INMOBILIARIA TERRABIENES S. A. Y EL FIDEICOMISO DE INVERSIÓN PLUSVALIA.- DECLARACIÓN DE VOLUNTADES QUE HACEN LAS COMPAÑIAS URBANIZADORA DEL NORTE URNOSA S.A., INMOBILIARIA TERRA-BIENES S.A. Y EL FIDEICOMISO DE INVERSIÓN PLUSVALIA.					
CUANTÍA DEL ACTO O CONTRATO:		INDETERMINADA					

NOTARIO(A) ROGER RAMON AROSEMENA BENITES
NOTARÍA QUINCUAGESIMA OCTAVA DEL CANTON GUAYAQUIL




AB. ROGER AROSEMENA BENITES
NOTARIA QUINCUAGÉSIMO OCTAVA DEL CANTÓN GUAYAQUIL
REPÚBLICA DEL ECUADOR


ESTA ÚLTIMA FOJA PERTENECE A LA ESCRITURA PÚBLICA DE CONTRATO MARCO PARA EL TRASPASO DEL PROYECTO INMOBILIARIO DENOMINADO "ARCOS DEL RIO" QUE CELEBRAN LAS COMPAÑÍAS URBANIZADORA DEL NORTE URNOSA S. A., INMOBILIARIA TERRABIENES S. A. Y EL FIDEICOMISO DE INVERSIÓN PLUSVALÍA. DECLARACIÓN DE VOLUNTADES QUE HACEN LAS COMPAÑÍAS URBANIZADORA DEL NORTE URNOSA S. A., INMOBILIARIA TERRABIENES S. A. Y EL FIDEICOMISO DE INVERSIÓN PLUSVALÍA



1 gantes.-

2
3 
4 ING. PEDRO JOSÉ VÉLEZ MARGARY
5 C.C. 091118620-3
6 C.V. 027-0116
7 GERENTE GENERAL

8
9 p. Cía. ZION ADMINISTRADORA DE FONDOS Y
10 FIDEICOMISOS S.A.
11 R.U.C. 0992632771001

12
13 
14 ING. PEDRO JOSÉ VÉLEZ MARGARY
15 C.C. 091118620-3
16 C.V. 027-0116
17 GERENTE GENERAL

18
19 EL NOTARIO

20 
21 ABOGADO ROGER AROSEMENA BENITES

22
23 ES IGUAL A SU ORIGINAL, en fe de ello confiero esta TERCERA
24 COPIA CERTIFICADA de la Escritura Publica que sello, rubrico y
25 firmo en Guayaquil, a los diecisiete días del mes de agosto del año
26 dos mil quince.-

27 AB. ROGER AROSEMENA BENITES
NOTARIO QUINCUAGÉSIMO OCTAVO
DEL CANTÓN GUAYAQUIL

